LOS PUEBLOS DE BABIA

Autor e idea
Angel Manuel García Álvarez
Año 2012

INTRODUCCIÓN

Los Pueblos de Babia es una colección de dibujos, descripción y fotos panorámica de cada uno de los pueblos que componen la comarca de Babia.
Babia es una comarca del norte de León compuesta por 28 pueblos y a su vez dividida en dos Babia de Abajo y Babia de Arriba.
Cada dibujo contiene algo significativo del pueblo, con lo que se pueda identificar, bien en el presente o bien su historia.
A continuación se hace una descripción del pueblo aludiendo a sus cosas más relevantes para que el lector pueda identificar al pueblo.
Y para terminar una foto panorámica del pueblo para dar un enfoque real de situación de cada pueblo.

ÍNDICE

BABIA 1
BABIA DE ABAJO 3
VILLAFELIZ 5
SAN EMILIANO 7
LA MAJUA 9
PINOS 11
CANDEMUELA 13
VILLARGUSAN 15
TORREBARRIO 17
GENESTOSA 19
TORRESTIO 21
TRUEBANO 23
VILLASECINO 25
COSPEDAL 27
ROBLEDO 29
RIOLAGO 31
BABIA DE ARRIBA 33
HUERGAS 35
SAN FÉLIX DE ARCE 37
TORRE 39
LA RIERA 41
CABRILLANES 43
PEÑALBA DE CILLEROS 45
MENA 47
LAS MURIAS 49
LAGO 51
PIEDRAFITA 53
QUINTANILLA 55
VEGA DE VIEJOS 57
MEROY 59
LA CUETA 61

BABIA

Babia, representada por una nuve de la frase popular “Estar en Babia”
No solo es estar en un estado de animo sino Babia es mucho mas, son sus impresionantes paisajes montañoso y de verdes valles con sus lagunas y rios, su ganaderia vacuno y caballar y en verano los rebaños de ovejas, su caza mayor, pesca y sus aves hacen un entorno inigualable.
Todo esto es Babia, toda una realidad no una ilusión.
Las dos casas a parte de los pueblos significan las dos Babias. La iglesia representan las iglesias de cada pueblo, algunas verdaderas joyas de arte, el palacio a las casas nobles y palacios que hay y a la arqueologia y toda su historia.
La vaca y el caballo representan a su ganaderia, la oveja a los rebaños, el rebezo a la caza mayor, el pajaro a las aves, la trucha a la pesca y el zorro a los animales salvajes.
La montaña el rio y la laguna repesentan al paisaje.

Babia, comarca del norte de la provincia de León compuesta por 28 pueblos agrupados en dos Babia de Arriba o de Suso y Babia de Abajo o de Yuso.
Babia de Arriba tiene como ayuntamiento a Cabrillanes y Babia de Abajo a San Emiliano.
Limita con el ayuntamiento de Sena del Luna, de la comarca de Luna, con los ayuntamientos de Riello y Murias de Paredes de la comarca de Omaña, con el ayuntamiento de Villablino de la comarca de Laciana, los concejos de Somiedo, Terverga, Quiros y Lena de la provincia de Asturias.
Con una superficie de 35970 hectáreas, de las cuales la gran mayoría son monte.
Tiene muchas cimas importantes, la mas elevada es Peña Ubiña de 2417 m. de altura.
Es rica en puertos de pastos alpino que arrienda a los rebaños de Extremadura en el verano.
Tiene varias lagunas importante, como la Grande, las de la Mata, l las Verdes, el Lago, la de Congosto, la Mala y la de Miranda entre las mas importantes.
Tiene 4 rios o cuencas hidrográficas, la del río Sil, el río Torrestio, el río Grande y el río Luna. Estos rios importantes porque riegan una ancha vega alrededor de sus márgenes y porque en sus aguas se pueden pescar la trucha de buena calidad.
En sus montes abunda la caza mayor de jabalí, corzo y rebeco y caza menor de perdiz parda y liebre. Existe una colonia protegida de Urogallos.
La carretera C-623 que atraviesa de este a oeste que la comunica con León por el este y por el Oeste con Villablino, siguiendo paralela al cauce del río Luna y Grande.
La carretera LE-481 sale de la anterior, en Puente Orugo y va hacia Oviedo cruzando el puerto de Ventana en el limite de las dos provincias. Discurre por el valle del río Torrestio.
La carretera C-633 sale de Piedrafita de la C-623, para adentrase en la provincia de Asturias por el puerto de Somiedo.
Tenemos varios yacimientos importantes arqueológicos, y también un importante numero de construcciones de la Edad Media como palacios o casas solariegas.
Su principal riqueza la constituye la cabaña ganadera de ganado vacuno y caballar y en verano los numeros rebaños de ovejas que aprovechan los pastos de alta montaña.
También existen varias minas de carbón con explotaciones tradicionales y a cielo abierto.
Hay dos santuarios muy importantes el de Carrasconte en Piedrafita y el de Lazao en Villasecino.
En el año 2004 es declarada Reserva de la Biosfera.
En toda ella se hablaba el Pachuezo, un dialecto proveniente del Bable y Guzman Álvarez hizo un tesis doctoral y publico varios libros en este dialecto.

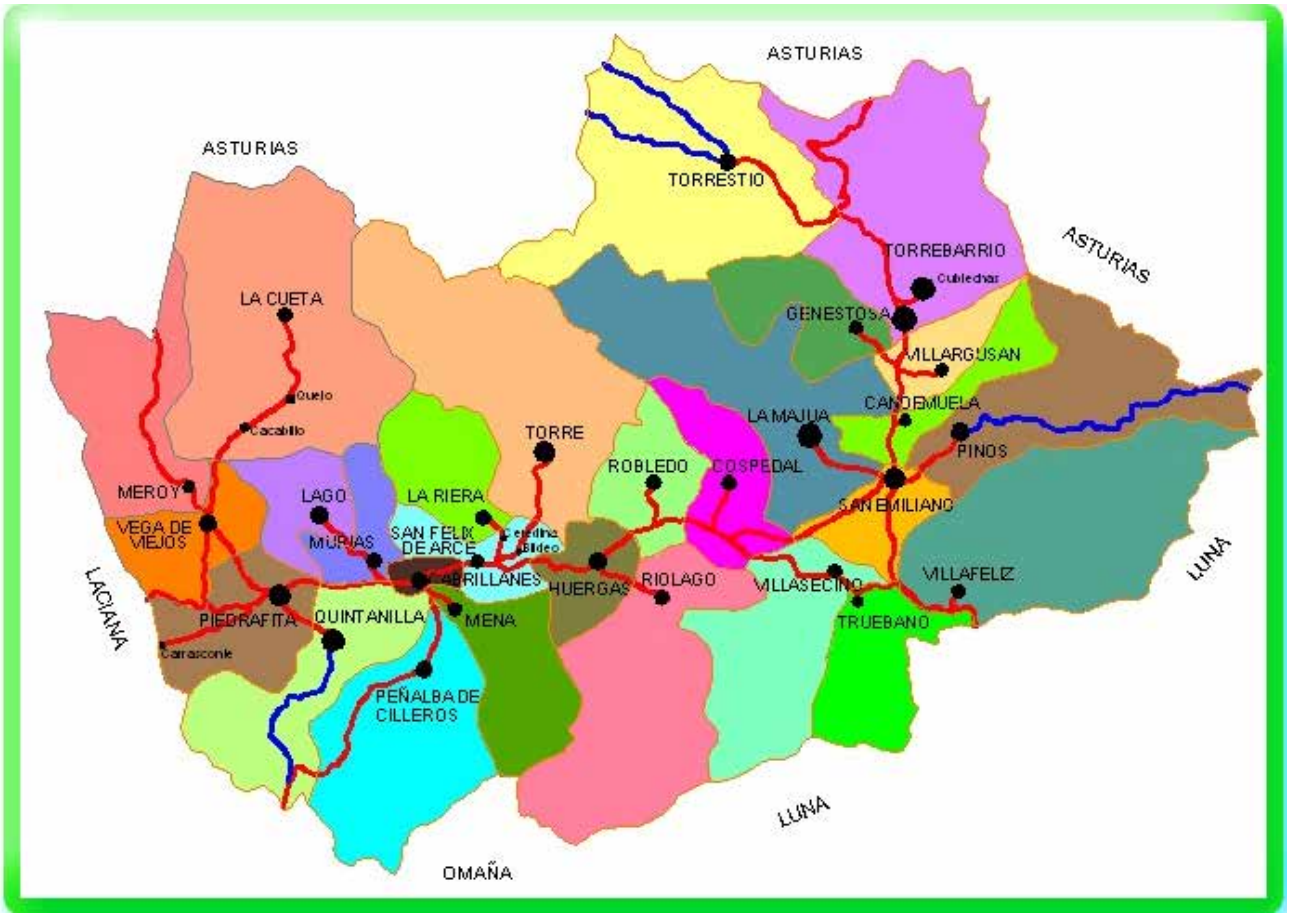

Mapa, con todos los pueblos que componen Babia con su limite y las carreteras.

BABIA DE ABAJO

Babia de Abajo con sus 14 pueblos representados por una casa con su inicial.
Torrestio, Torrebarrio, Genestosa, Villargusan, Candemuela, La Majúa, San Emiliano, Pinos, Robbledo, Riolago, Cospedal, Villasecino, Truebano y Villafeliz.
Los rios Luna y Torrestio y las dos carreteras C-623 y LE-481
Se hace mención a Peña Ubiña, los dos colosos de 2417 m y 2391 m. de altura.

Babia de Abajo comarca de la provincia de León, situada al sur de Asturias y lindando con las comarcas de Luna, Omaña y Babia de Arriba y los concejos de Somiedo, Quiros, Teverga y Lena, estos de Asturias.
Compuesta por 14 pueblos, Villafeliz, San Emiliano, Pinos, La Majúa, Villargusan, Candemuela, Genestosa, Torrebarrio, Torrestio, Truebano, Villasecino, Cospedal, Robledo y Riolago.
Su ayuntamiento es San Emiliano.
Tiene una superficie aproximada de 21590 hectáreas.
Formada por dos valles principales, el del río Luna y el del río Torrestio.
El valle del río Luna es la continuidad de río Grande que nace en Babia de Arriba y la atraviesa de oeste a este con numerosos arroyos.
El valle del río Torrestio, nace en el pueblo de Torrestio y se une al río Grande en Puente Orugo formando el río Luna. También tiene importantes arroyos en todo su recorrido.
Hay varios lagos o lagunas en las montañas como las lagunas de el Lago, Chao y Bustagil en Riolago, la Mala en Pinos, la de los Huesos y Congosto en Torrestio, entre las mas importantes.
Es montañoso y tiene muchas cumbres que pasan de los 2000 metros de altura, llegando alcanzar los 2417 m. en Peña Ubiña la Grande y la Pequeña 2.391 m. siendo la montaña mas representativa de toda la comarca. Estas se sitúan en su lado norte haciendo limite con Asturias, ademas son visibles desde cualquier parte de la comarca.
Por el sur también le separa de Omaña y de Luna una sierra jalonada con cumbres que sobrepasan los 2000, entre las que destacamos el Pico de la Cañada de 2154 m., Penouta 2099 m. y Valgran de 2081 m.
La entrada principal de la comarca es la C-623, carretera Magdalena-Caboalles, que nos comunica con la capital León, entrando por el este y cruzando hacia el oeste saliendo a Babia de Arriba.
La carretera LE-481 comunica con Asturias por el puerto de Ventana.
Tenemos otras tres salidas hacia Asturias pero antiguamente tenían mas importancia y ahora no la tienen porque no están asfaltadas el puerto de la Mesa, el de la Farrapona en el pueblo de Torrestio y el de la Cubilla en el pueblo de Pinos.
Su principal riqueza son los pastos para los ganados vacuno, lanar y caballar, y un incipiente turismo rural que aprovecha el paisaje montañoso, la tranquilidad y el aire puro de montaña.

Vista de Peña Ubiña la Grande y la Pequeña

VILLAFELIZ

El pueblo de las tres mentiras, ni es Villa, ni es Feliz, ni tiene Fe.
Hay dos barrios separados el de Arriba y el de la Venta.
Se hace alusión al río por los desbordamientos y los cortes de la carretera ya que este discurre por una zona llana.

Villafeliz pertenece al ayuntamiento de San Emiliano y forma parte de Babia de Abajo.
Situado a 300 metros de la C-623, es el primer pueblo que nos encontramos, nada mas cruzar el santuario de la Virgen de Pruneda, del pueblo de Rabanal de Luna. A 73 Km. de León.
Junto a la carretera tiene un barrio llamado la Venta, son unas pocas casas, pero que tienen un gran importancia, ya que son un Hotel-Restsurante y antiguamente una panadería, molino de harina y fabrica de luz que abastecía el pueblo.
El núcleo urbano se encuentra en la ladera, debajo de unas peñas calizas.
El núcleo urbano tiene una cota media de altura de 1160 m.
Tiene limite con los pueblos de Truebano, San Emiliano, Pinos, el ayuntamiento de Sena de Luna y el concejo de Lena de Asturias.
Tiene una superficie de 2747 hectáreas.
Hay un dicho famoso que es el pueblo de las tres mentiras, haciendo referencia a su nombre Villafeliz, (1-No es villa, 2-No es feliz, 3- No tiene fe).
Su superficie mayormente es de monte teniendo varios puertos de pastos alpinos, que son aprovechados en el verano por el ganado lanar transhumante.
Es famoso su coto de pesca de trucha, del río Luna, tanto por la abundancia como la calidad de estas y en la primavera-verano hay múltiples pescadores pescando en sus márgenes.
El río Luna muchas veces en invierno y primavera, en época de los deshielos, se desborda antes de llegar al pueblo, provocando la inundación de la carretera y de las casas próximas al río, cortando la circulación de los coche por la carretera C-623.
Cercano al pueblo había una fabrica de mantequilla, que estuvo en funcionamiento asta los años 70, que hasta entonces se recogía la nata de la leche por los pueblos vecinos y luego elaboraba la mantequilla. Dejo de funcionar al recoger la leche Rofer por los pueblos, para su fabrica de quesos y mantequilla de la Robla de Gordón.
El patrón del pueblo es Santa Eulalia y su fiesta es Nuestra Señora de las Nieves celebrado el 5 de Agosto.
Su gentilicio es villafelicenses.
Tiene una población 49 habitantes declarados en el censo del año 2008.

Vista panorámica del pueblo

SAN EMILIANO



Se representa la Casa Cuartel de la Guardia Civil, el Medico y la Farmacia, el Ayuntamiento, los Restaurantes y los Bares, los Bancos y los comercios que hay en el pueblo.
Estas cosas son significativas del pueblo de San Emiliano.

San Emiliano, ayuntamiento de la provincia de León, estando a 73 Km. de la capital.
Situado en el Km. 3 de la carretera LE-481.
Tiene limites con los pueblos de la Majúa, Candamuela, Pinos, Villafeliz, Truebano y Villasecino.
No tiene gran superficie, ni tampoco puertos de pastos alpinos.
Al ser ayuntamiento goza con varios servicios que en otros pueblos no tienen, como farmacia, medico de familia, ATS, Cuartel de la Guardia Civil, juzgado, administración local, bancos, comercios, discotecas, parada de sementales equinos, veterinario y taller mecánico. Todo esto conlleva el fluir de las personas de otros pueblos y convertirse de esta forma en el centro del ayuntamiento.
En 1930 se convierte en ayuntamiento ya que asta entonces era el pueblo de la Majúa, por lo cual el edificio del ayuntamiento es de nueva construcción.
Este hecho a conllevado a la prosperidad del pueblo y convertirse en uno de los mas importantes de todo el ayuntamiento.
Hasta los año 80 había una central de teléfonos que comunicaba los distintos pueblos con la red de telefonía de España.
Al tener la consulta el medico y ATS cobra importancia la farmacia para facilitar los medicamentos a los enfermos y así no tener que desplazarse a otro lugar a comprarlos.
La administración local hace que las personas de los pueblos que forman parte de el se tengan que desplazar al ayuntamiento, cuestión que es aprovechada por los comercios para vende sus productos a los vecinos, de hay su implantación.
Tiene hoteles, restaurantes, bares, discotecas siendo el lugar de ocio de todo el ayuntamiento.
También esta el cuartel de la guardia civil con sus viviendas, lo que contribuye al aumento de la población.
Existe una parada de sementales y esta la asociación de ganado caballar de raza Hispano-Breton de España. Todo lo cual contribuye a mejorar esta raza de caballos de producción cárnica.
El gentilicio es Quinquillero, que viene a significar mala persona no de fiar.
En el lugar del Campo se celebraban el 10 de Agosto, 20 de Septiembre y el 10 de Octubre las ferias de ganado vacuno mas importantes de Babia y a partir del 10 de Octubre se celebraba un mercado todos los sábados hasta finales de noviembre en el pueblo.

Vista panorámica del pueblo.

LA MAJUA

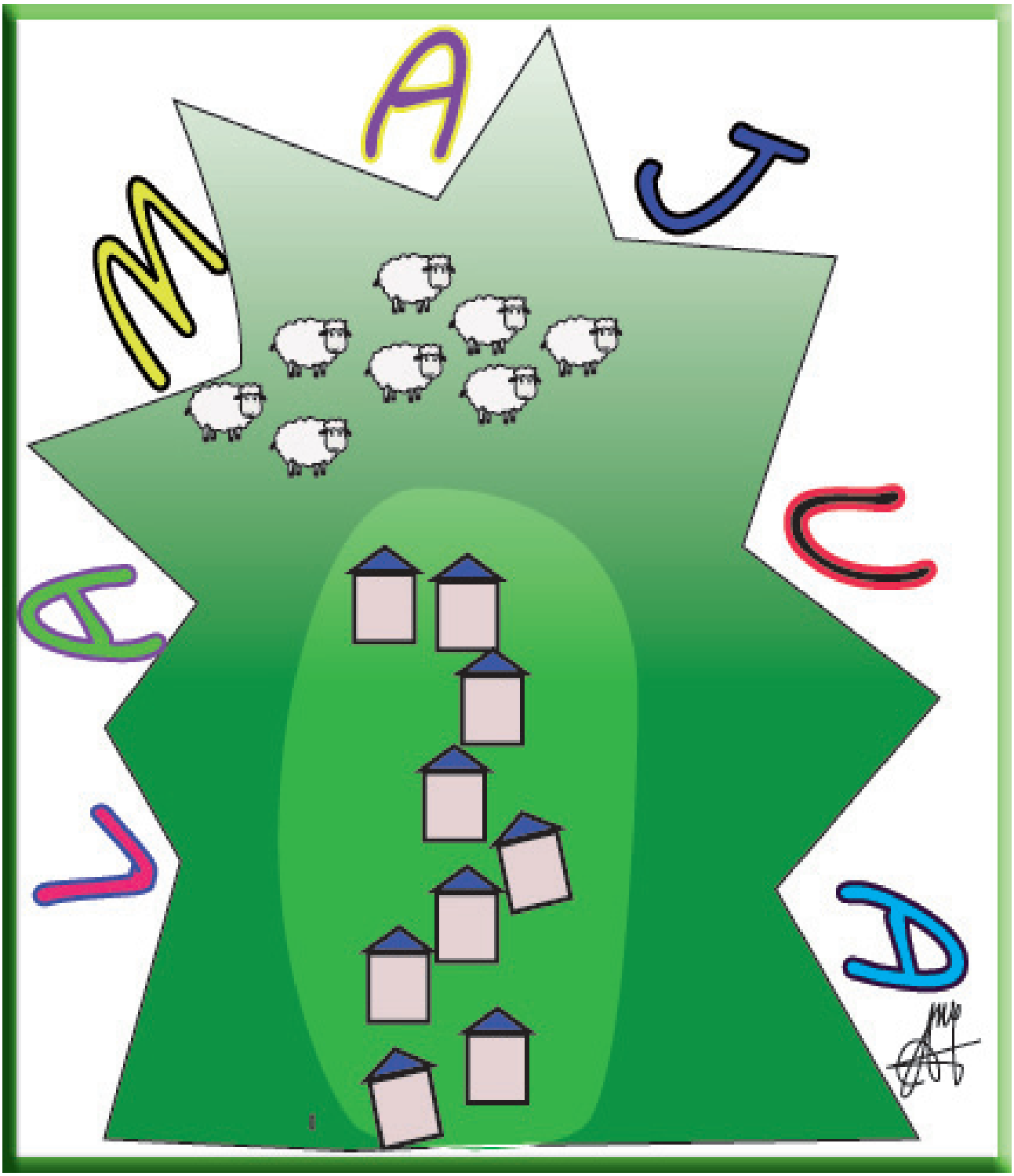

La Majúa, pueblo extenso con muchos puertos de alta montaña donde son aprovechados por los rebaños de ovejas transhumantes de Extremadura.
También es el pueblo mas largo de toda la comarca.

La Majúa, pueblo del ayuntamiento de San Emiliano, a una distancia a León de 83 Km. y separado del pueblo de San Emiliano 2 Km.
El pueblo de la Majúa es un pueblo que tiene las casas muy extendidas a lo largo del río, teniendo 5 barrios, el de la Vallina, el Otero, la Piniecha, la Corralada y el de Pandorao.
Limita con los pueblos de Cospedal, Robledo, Torre, Torrestio, Genestosa, Villargusan, Candamuela y San Emiliano y con la provincia de Asturias.
Tiene gran superficie de montaña teniendo grandes puertos de pastos alpinos que son aprovechados en verano por ganado lanar, vacuno y equino. Esto le da una gran solvencia económica ya que muchos de ellos son arrendados. Entre los que podemos destacar, Rajaos, Amarillos y Congosto.
En sus montañas hay tres lagunas pequeñas en los parajes de Congosto, Rajaos y Cuestalao.
Tiene varias cumbres que superan los 2000 m. de altura y la mas alta es Moronegro de 2151 m.
Crecen los abedules, siendo muy apreciados en la antiguedad su madera para hacer varios aperos de labranza y las madreñas, por ser una madera dura y muy resistente.
En sus montes hay genciana y la raíz de esta planta es recolectada en agosto para su venta.
Esta la casa de los descendientes de Quiros, teniendo en la fachada un escudo de esta familia y con el lema “Después de Dios, la Casa de Quiros”, dando importancia y relevancia a dicha familia.
Se han descubierto un castro de la edad de Hierro, hallándose varias jollas de bronce de los siglos III a. c. , estando depositados en el Museo Arqueológico de León.
Durante la Guerra Civil y después de la contienda, en el paraje denominado la Sierra fue escondite de personas que huían del acoso de los falangistas, dado que es un paraje muy agreste y de difícil penetración en el. Escondiéndose durante el día y por la noche quedando con los familiares en lugares concretos para que estos les suministraran los alimentos.
A tenido varios molinos de harina, hoy todos en ruinas.
En el núcleo urbano tiene dos grandes puentes para cruzar el río, ya que este, como es muy largo en su recorrido en época de deshielos tiene gran caudal debido a que terminan en el muchos arroyos, sin embargo en verano por discurrir por terrenos arenosos en su ultimos tramos, sus aguas no llegan a unirse con el río Torrestio en San Emiliano.
En sus montes tiene gran cantidad de caza mayor, destacando los jabalíes, rebecos y corzos.
Tiene una población de 78 personas censadas en el ultimo recuento.
Su patrona es Nuestra Señora, que se celebra el 29 de Septiembre.

Vista panorámica de parte del pueblo.

PINOS



El pueblo de Pinos lleva el nombre pero en el pueblo no hay ningún pinar.

Pinos, pueblo del ayuntamiento de San Emiliano, estando a una distancia de León de 82 Km. y de San Emiliano 1,200 Km.
Tiene limites con los pueblos de Villafeliz, San Emiliano, Candemuela, Torrebarrio y el concejo de Lena de la provincia de Asturias.
En su termino esta el paso por el puerto de la Cubilla a 1689 m. de altura, para el pueblo de Tuiza del concejo de Lena.
El total de su superficie es de 1916 hectáreas.
Su nombre pude que derive de algún pinar pero en dicho pueblo no hay pinos, por lo que se descarta esa procedencia.
El núcleo urbano enclavado entre el río de la Cubilla y la carretera LE-482, y teniendo una altura media de 1255 m.
En el siglo XIX vendió los terrenos del puerto de la Cubilla al pueblo de Teverga con la condición que sus animales pudiesen pastar en ellos pero no pernoctar. Estos es un foco de pleitos entre ambos pueblos por lo que la carretera LE-482 San Emiliano-Tuiza, esta sin asfaltar, aparte que en el limite existe una puerta que impide el libre paso tanto de animales como de vehículos.
En su limite con Asturias se sitúo en la Guerra Civil el frente de las tropas Nacionales que defendían a esta parte de la provincia de León de la invasión de los comunistas. Este hecho contribuyo a la involucración de varios vecinos en tareas de suministro a las tropas ya que el cuartel general de los falangistas estaba situado en San Emiliano.
Su gran cantidad de pastos alpinos son aprovechados principalmente en verano por los rebaños de ovejas, lo que le da un plus económico al pueblo.
En el paraje de la Kubiecha, existen las ruinas de una ermita.
La laguna la Mala esta situada en el paraje de Fontaniechas.
Su río Alcantarilla es bastante largo pero de escaso caudal, naciendo en el paraje de Rodrigueiro.
Tiene grandes cumbres que sobrepasan los 2000 m. de altura destacando de todas ellas el macizo de las Ubiñas, llegando a los 2417 m.
Su patrón es San Pelayo, que se celebra el 22 de Junio.
En el ultimo censo de población da 51 personas que habitan dicho pueblo.
Tiene cartero que recoge la correspondencia en San Emiliano y la reparte por los pueblos de Babia.

Vista panorámica de parte del pueblo.

CANDEMUELA

Pueblo alejado de la carretera pero con la iglesia muy característica, para otro lado de la carretera y alejada del pueblo.

Candamuela un pequeño pueblo del ayuntamiento de San Emiliano, que esta a una distancia de 82 Km. de León y a unos 200 metros de la carretera LE-481. Teniendo unas casas y la iglesia en el cruce con la carretera con el camino vecinal.
Tiene limites con los pueblos de la Majúa, San Emiliano, Pinos y Villargusan.
Su termino es alargado y estrecho, cruzando el río Torrestio de norte a sur, paralelo a la carretera LE-481 a la izquierda de esta en dirección al Puerto de Ventana, llegando su terreno hasta las faldas de Peña Ubiña la Grande.
Tiene varias cumbres que sobrepasan de los 2000 m. de altura como las dos Peña Ubiña y el pico de la Cabra.
El núcleo urbano, esta en un llano con una altura media de 1210 m., rodeado por verdes prados.
Tiene una superficie de 627 hectáreas.
En el cauce del río Torrestio están las ruinas de un molino harinero llamado Molino de Renedo ultimo de varios mas que había a lo largo del cauce.
Y muy cerca de este molino se intento explotar una mina de carbón, con poco éxito ya que la producción era muy pequeña y duro poco tiempo.
Este pueblo en la antigüedad se dice que tenia mucha importancia en la zona ya que se hacían mercados en el y que tenia una gran escuela.
La iglesia es de las mas grandes y majestuosa del ayuntamiento, teniendo como patrón a Santiago apóstol.
El ultimo censo de población nos da 25 personas censadas.
Su gentilicio es Almagreros.
Hay un dicho popular que dice “Al salir de Candamuela, limpiate la suela”, hace referencia a que las cosas de este pueblo no son nada buenas y que te olvides de el.

Vista panorámica de parte del pueblo

VILLARGUSAN

Pueblo pequeño situado en un recodo entre dos montañas.

Villargusan pueblo mas pequeño del ayuntamiento de San Emiliano, a una distancia de 84 Km. de León y a 1,300 Km. de la carretera LE-481.
Limita con los pueblos de Candamuela, la Majúa, Genestosa y Torrebarrio.
Su extensión es la mas pequeña de todo el ayuntamiento de 480 hectáreas aproximadamente y su limite tiene forma de cuña, el pico en Peña Ubiña y la base pasado el río Torrestio.
Por el casco urbano pasa el arroyo de los Corrales, estando en la falda del macizo de las Ubiñas. Teniendo una altura media de 1270 m.
El total de su termino tiene una superficie aproximada de 480 hectáreas.
Al este en su parte mas ancha es cruzado por el río Torrestio de norte a sur.
Hubo una explotación minera de carbón llamada mina de Luchana.
El puerto de las Argachadas es famoso por sus buenos pastos que arriendan en verano a un rebaño de ovejas.
En el ultimo censo de población tenia 21 personas cesados.
Su patrona es Nuestra Señora de las Nieves celebrándolo como fiesta local el 5 de agosto.
El gentilicio es Mechendeiros.
Hay un dicho popular que dice "Los de Villargusan, personas muy fina y muy sacaberinas", hace referencia a que los nativos de este pueblo son personas muy listas y espabiladas, que saben sacar provecho de todas las situaciones.
En el paraje la Iglesina se dice que había una iglesia y que a ella acudían los feligreses de los pueblos de Candemuela, Villargusan y los del pueblo de Tuiza en la provincia de Asturias. Estos ultimos venían desde Asturias andando a escuchar la misa ya que ellos no tenían iglesia y pertenecían a esta parroquia.



Panorámica de valle y en medio se divisa al núcleo urbano de Villargusan.

TORREBARRIO

A la sombra de Peña Ubiña la Grande y Pequeña se ubica Torrebarrio.
La importancia de los inviernos de la Venta del Porcineiro que orientaba a los viandantes de Asturias a Babia.
Su barrio emblemático de Cubiechas separado del núcleo principal del pueblo.
Y por ultimo la iglesia sola en lo alto protegiendo al pueblo.

Torrebarrio, ultimo pueblo situado en la carretera LE-481 antes del puerto de Ventana ya en el limite de Asturias. A 84 Km. de León.
El paso de unión de Asturias y León, llamado Puerto de Ventana que esta a 1587 m. de altura.
El núcleo urbano esta compuesto por tres barrios, el de la Carretera, el Pico de la Bicha y Cubiechas.
El barrio de la Carretera también se conoce como el barrio de Abajo, y en el están situados los comercios y bares y en su tiempo hubo una panadería que expendía el pan por todos los pueblos de Babia de Abajo. A Cubiechas también se le conoce como barrio de Arriba.
En el siglo XIX Cubiechas era otro pueblo mas.
Todos los barrios se encuentran separados los unos de los otros. El de Cubiechas al norte a unos 600 m. de el de la Carretera, y el del Pico de la Bicha en el este, a unos 400m. del de la Carretera, debajo de la iglesia, que esta situada en un alto.
Dispone de una gran superficie, teniendo muchos y buenos puertos de pastos alpino que arrienda en el verano a rebaños de ovejas.
Al tener tantos valles discurren un montón de arroyos, los cuales todos terminan uniéndose al río Torrestio y aumentando considerablemente su caudal.
En el paraje de los Pozos son hondonadas o depresiones calizas, las cuales no acumulan el agua en época de deshielo debido a la gran porosidad de la piedra caliza. De esta forma no se forman lagunas como en otros lugares de la comarca.
Limita con los pueblos de Pinos, Villargusan, Genestosa, Torrestio y los concejos de Teverga, Quiros y Lena de la provincia de Asturias.
En el valle del arroyo del Porcinero se encuentra la ermita de este nombre, cuya romería se celebra el 14 de agosto. Antiguamente era una venta y la familia que la habitaba tenia la obligación cuando había nieve de tocar la campana, por el día, cada media hora para orientar a los viajeros que cruzaban de Asturias para León y el sonido de la campana los orientaba, para que no se perdiesen.
En dicha romería se hace frite de cordero para todo aquel que pague una cuota y tiene derecho a la comida y bebida. Es una fiesta de hermandad de los vecinos de Torrebarrio ya que muchos que están viviendo fuera del pueblo acuden a dicha romería para la convivencia del citado día.
En su limite con Asturias tiene varios montañas que sobrepasan los 2000 m. de altura, es como si fuera una barrera natural entre Asturias y León. Todas ellas calizas con un color grisáceo.
En 1795 sufre una invasión de los moros, los cuales matan a todos los barones y son cogidas como esclavas a la mujeres que las llevan para Córdoba. Estos siguen avanzando asta Quiros donde en una batalla son derrotados.

Vista panorámica de parte del pueblo y sus alrededores.

GENESTOSA

En Genestosa hay un dicho popular
"Ni vaca ni moza, mejor vaca que moza".
A sus habitantes se les denomina Raposos, de hay que dibuje un raposo.

Genestosa pueblo del ayuntamiento de San Emiliano, a 85 Km. de la capital y a 1,300 Km. de la carretera LE-481.
Situado en el margen derecho del río Torrestio.
El núcleo urbano tiene una altura aproximada de 1235 m.
Su superficie es de 853 hectáreas aproximadamente.
Limita con los pueblos de la Majúa, Torrestio, Torrebarrio y Villargusan.
Su gentilicio es Raposos, haciendo referencia a la astucia de estos animales que se reflejaran en sus habitantes.
Hay dos dichos populares:
"En Genestosa, ni vaca ni moza, mejor vaca que moza", haciendo referencia a que sus mujeres no son de fiar como el ganado vacuno y puestos a escoger es mejor las vacas que las mujeres.
"En Genestosa, comen carne de raposa", haciendo referencia que sus gentes no comen muy bien ya que la carne de raposa es mala y que no se utiliza para alimentarse.
Tiene un puerto famoso, por sus buenos pastos para el ganado vacuno, llamado Triana.
Su población censada en el ultimo censo es de 38 personas.
Tiene dos cimas que sobrepasan los 2000 m. de altitud, Peña Azmon y el Arca.
Su fiesta es la Virgen del Rosario, y el patrón de su iglesia San Miguel.

Vista panorámica de parte del pueblo y sus alrededores.

TORRESTIO



Torrestio el único pueblo de la comarca de Horca y Cuchillo.
El hórreo hace referencia al origen y vecindad con Asturias y la emigración que hacían todos los años en invierno a Asturias.

Torrestio, pueblo del ayuntamiento de San Emiliano, distante de León 92 Km. y a 3 Km. de la carretera LE-481.
Es el pueblo con mayor superficie de todo el ayuntamiento teniendo 2898 hectáreas aproximadamente.
Tiene limites con los pueblos de Torrebarrio, Genestosa, la Manjúa, y con los concejos de Somiedo y Teverga de la provincia de Asturias.
Tiene una laguna de origen glacial, la laguna de los Guesos cerca del puerto de la Mesa.
El río Torrestio se forma de la unión de los arroyos de la Mesa y de Traspando antes de llegar al núcleo urbano y su cauce llega hasta Puente Orugo donde se une con el Grande formando el río Luna.
Tiene numerosas cumbres que sobrepasan los 2000 m. de altura.
Posee numerosos puertos de pastos alpinos que arrienda a rebaños de ovejas, para aprovechar los pastos durante el verano.
El núcleo urbano tiene una altura media de 1370 m.
Tiene dos salidas hacia Asturias el puerto de la Farrapona de 1707 m. de altura que lo comunica con el pueblo de Saliencia y el puerto de la Mesa de 1785 m de altura que lo unía al pueblo de la Riera. Estos dos pasos están casi en desuso por no estar asfaltados.
Su población era transhumante ya que en Noviembre hasta Mayo emigraban para el pueblos de la Marina, las Regueras o Salas, donde por estar cercanos al mar no nieva. La razón eran evitar las fuertes nevadas. Estas gentes emigraba con todo, llevando la casa y sus animales ya que en este pueblo tenían otra casa para pasar estos meses. Siempre se quedaba algún vecino, llamado el vecindero que era los que cuidaban las casas en su ausencia.
También es el único pueblo de la comarca de Horca y Cuchillo. Este era un privilegio que dotaba al alcalde para aplicar la justicia sobre los acontecimientos que sucediesen en el pueblo.
Es el único pueblo donde hay horreos en la actualidad.
Siempre ha sido un pueblo de los mas grandes en población del ayuntamiento y en el ultimo censo tiene 49 personas habiendo disminuido mucho desde los años 80.

Vista panorámica del pueblo y su entorno.

TRUEBANO

Truebano, con la fábrica de luz que dio luz a toda la comarca, la gasolinera única en la comarca y el cruce de Puente Orugo con la Venta de la Pastrana, hoy en ruinas que son el símbolo de Truebano. El nacimiento del río Luna que se forma de la unión del Río Torrestio y el Río Grande.

Truebano pueblo del ayuntamiento de San Emiliano, a una distancia de 78 Km. de León, y a unos 300 m. de la carretera C-623.
Tiene un barrio de pocas casas que se sitúa junto a la carretera, llamado el barrio de la Venta.
Limita con los pueblos de Villasecino, San Emiliano, Villafeliz y el ayuntamiento de Sena de-Luna.
Su nombre puede provenir de la denominación antigua en Asturias y la zona de las colmenas de abejas que se llamaban truebano, indicando que fuese un sitio donde hubiera muchas.
Tiene una superficie aproximada de 948 hectáreas, siendo su mayor parte de monte.
Es el único pueblo de la comarcar que en su termino no hay iglesia ni cementerio, y esto lo comparte con el de Villasecino siendo único para los dos pueblos.
Por encima del núcleo urbano están las ruinas de la capilla de San Lorenzo.
En la unión de la carretera LE-481 con la C-623, se le denomina Puente Orugo, aparte de la unión de carreteras en este punto, también se unen el río Torrestio y el río Grande formando el río Luna.
Cercano a Puente Orugo están las ruinas de la Venta de la Pastrana, muy conocida en la zona no solo por el establecimiento sino por las juergas que se corrían en tal establecimiento. La Pastrana era el nombre de su ultima dueña. Estaba en un cruce estratégico para los viajeros.
Un poco mas hacia León, a la derecha, se sitúa la única gasolinera que hay en la comarca, propiedad de los hermanos Álvarez de Genestosa. El padre de estos se la compro al Cardoso de Villasecino que fue quien la hizo y la exploto durante años para luego vendérsela a Lisardo Álvarez.
En el cruce del camino vecinal con el río Grande, aguas abajo, comienza el coto de pesca de Villafeliz, extendiéndose asta el cruce del río con el camino de Abelgas. Famoso por sus abundantes y finas truchas. Paraíso de los pescadores.
Cercano a este punto estaba la fabrica de luz, que daba suministro a gran parte de los pueblos de Babia de Abajo hasta los años 70 que Iberdrola electrifico a la zona. Su potencia era de 125 voltios, teniendo un tendido eléctrico de postes de madera. En invierno, cuando nevaba se ocasionaban cortes prolongados de suministro ya que el tendido se caía por la acción del peso de la nieve.
No tiene cumbres que rebasen los 2000 siendo la mas alta Peña Mala de 1983 m. de altura.
Por el centro del pueblo pasa el arroyo Tacones o río Pequeño.
Madoz en su catastro del año 1846, nos dice que en el pueblo hay osos y hace referencia a los telares de lino que hay. Las dos cosas en el día de hoy ya no existen.

Vista panorámica del pueblo y su entorno.

VILLASECINO

Villasecino famoso por su santuario de Lazado cerca del pueblo.
También por su Casona, que en la antigüedad era una casa de los nobles.

Villasecino pueblo del ayuntamiento de San Emiliano, a 79,400 Km. de la capital y que forma parte del Babia de Abajo.
Situado en el margen izquierdo la carretera C-623, dirección a León, y junto al río Grande, en una extensión bastante llana.
Tiene la Casona, casa solariega del siglo XV, donde vivían los descendientes de la familia Lorenzana y García. Teniendo en la fachada varios escudos. Y contando con una iglesia donde descansan varios de sus miembros mas destacados.
En su termino esta el santuario de Nuestra Señora de Lazado, situado en la terminación del valle de Lazado, haciendo una romería el día 15 de Agosto.
En el valle de Lazado hubo una incipiente mina de wolframio, que apenas se exploto ya que su beta era escasa y muy pequeña, lo cual no hacia rentable su explotación.
También tiene una arenera donde se extrae arena empleada para la construcción para las construcciones de la comarca.
Tiene una iglesia parroquial y un cementerio común con el pueblo de Truebano. Junto a la iglesia esta la casa del sacerdote, hoy deshabitada.
Posee importantes pastos alpinos que arrienda en el verano, tanto a ganado lanar como vacuno.
Antiguamente el día de San Andrés, el 30 de Noviembre, se celebraba una feria de cerdos, donde se compraban estos de 4 o 5 meses para hacer la matanza del año siguiente. Única en la comarca y alrededores.
En el limite con el pueblo de Cospedal nace la fuente de la Gorbeña, dicha fuente con un importante caudal le da continuidad al río Grande en los meses de Julio y Agosto, ya que normalmente antes de llegar a este punto el río se seca. Nace en una peña caliza en unas cuevas y con el agua muy fría.
En su valle de Lazado discurre el arroyo de Lazao que riega una amplia vega por sus márgenes asta llegar al río Luna.
Tiene limites con los pueblos de Riolago, Cospedal, San Emiliano, Truebano y el ayuntamiento de Sena de Luna.
En el censo del año 2008 tenia una población de 68 personas.

En la foto se ve el conjunto del pueblo.

COSPEDAL



Las dos montañas de abajo son el Pinidiecho a la izquierda y Sucastro a la derecha con la cueva de Barrumian encima del pueblo las montaña y en medio las casas del pueblo.
El pájaro es un pardal de hay el nombre de sus habitantes y por ultimo la frase popular.

Cospedal, pueblo del ayuntamiento de San Emiliano, distante de León 84 Km. y a 1,200 de la carretera C-623.
Situado en un valle cerrado, a lo solano y protegido por dos peñas en el sur la de Subcastro y la del Pinidiecho, calizas y por el norte peñas negras.
Solo tiene Loma Palomo que alcanza los 2016 m de altura, y las demás son mas bajas. En este punto se unen 4 terminos, la Majúa, Cospedal, Robledo y Torre del ayuntamiento de Cabrillanes.
Tiene pastos comunes con el pueblo de la Majúa, aunque estos terrenos forman parte de dicho pueblo, las vacas podían estar allí pastando.
Tiene limites con los pueblos de Robledo, la Majúa, San Emiliano, Villasecino y Riolago.
Teniendo una superficie aproximada de 850 hectáreas.
Antes de llegar al pueblo en la peña de Subcastro, se ve una cueva con dos entradas, posiblemente fuesen el refugio de los primeros pobladores.
Hay una leyenda que dice que su nombre proviene de un sastre llamado Pedal y su mujer. El era un poco vago y ella siempre le estaba diciendo cos Pedal, y de tanto repetirlo se quedo como nombre del pueblo.
En el paraje denominado Otero hay un cementerio, donde se han descubierto varias tumbas y en sus alrededores han aparecido una piedra de un molino de mano, también hay cercano al cementerio una gran piedra llena de símbolos.
La tradición dice que en por los alrededores había un poblado y que desapareció porque una sacabera enveneno la harina de un molino y se murió todos los pobladores al comer dicha harina y otra que dice que su desaparición fue a causa de una guerra que aniquilo todo el pueblo.
Lo que si es cierto que había una ermita y las piedras de sus ruinas las llevaron para hacer una casa a la entrada del pueblo, Casa Ricardo y luego estas fueron llevadas de nuevo para hacer la Casa de Luis, en medio del pueblo.
En lo alto del pueblo, esta junto al cementerio las ruinas de la Iglesia de San Pedro.
En el núcleo urbano, junto al río había varios molinos harineros, que molían el grano en invierno y primavera, cuando el caudal del río era lo suficiente para mover la piedra de la muela.
El río de Cospedal cruza de Norte a sur, asta unirse al río Grande y por un entramado de acequias riega una vega bastante grande de prados a ambos lados de su cauce.
El río Grande cruza por el sur de Oeste a este, con una amplia vega de prados en sus márgenes.
En el limite de Villasecino nacen la fuetes de la Gorbeña que le dan un continuidad al río.
Según el censo del año 2008 tiene una población de 31 personas.
En el cruce del camino vecinal con la C-623 esta hay una casa que se llama la Venta, hoy cerrada, que en su día fue una venta y luego se estableció la parada de los autobuses.

En la foto se ve el conjunto del pueblo y su entorno.

ROBLEDO

La hoja es una hoja de roble debido al nombre y lo de chocaritos es como se llaman sus habitantes.

Robledo pueblo del ayuntamiento de Emiliano Provincia de León, situado a 1,100 Km. de la carretera C-623 y a 85,700 Km. de León, formando parte de Babia de Abajo.
El núcleo urbano situado en una ladera, a lo solano y a las faldas de unas peñas negras.
Su nombre deriva de que hay muchos robles y que estos se dan bien.
Su patrona es Nuestra Señora del Rosario celebrado el ultimo domingo de Octubre. Antiguamente la fiesta se celebraba en cruce del camino vecinal con la carretera, en el lugar llamado la Feria del Rosario. Terreno común del pueblo, entre la carretera y el río Luna.
Su camino vecinal tiene trozos bastantes pendientes.
No cuenta con rios ni arroyos importantes que le lleguen de sus montañas, solo que en la parte sur es atravesado de oeste a este por el río Grande, con una amplia pradera a ambas márgenes del río.
Los arroyos que bajan de sus montañas son de escaso caudal y para aprovechar este para regar sus prados lo hacen a través de pozos donde embalsan el agua durante varias horas y luego la sueltan toda junta por un entramado de acequias, consiguiendo así poder regar los prados.
Loma Palomo tiene su cima a 2016 m de altura.
Su gentilicio es chocaritos, que significa esquilo pequeño que se ponía a las ovejas o a las cabras.
En su termino hay una arenera de arena muy blanca, que antiguamente las mujeres la empleaban para limpiar el hollín de la chapa de la cocina producido por la lumbre.
También antiguamente era fuente de madera para las construcciones al emplear los robles que crecían en su termino.
En lo alto de su termino se extiende un gran campar llamado las Navariegas, verde todo el año donde se alimentan el ganado vacuno en los meses de verano.
En el pueblo de Torre de Babia tiene unos pastos comunes llamados Pasto Común, que puede aprovechar con sus ganados, aunque no forman parte de su terreno. Este hecho ha dado lugar a multitud de pleitos y disputas entre los dos pueblos, dando la razón al pueblo de Robledo.
Tiene una población de 34 personas según el censo del año 2008.
Limita con los pueblos de Cospedal, Riolago, Huergas y Torre.
Su superficie aproximada es de 752 hectáreas.
El núcleo urbano se encuentra a una altura aproximada de 1320 m.
Su iglesia esta dedicada a San Juan Bautista.
En el paraje de las Murias al arar salían restos arqueológicos y se dice que allí había un pueblo de origen moro.
Hay un dicho popular que dice “Los de Robledo, sacan las patatas con barreros” aludiendo que los hombres son muy brutos.

En la foto se ve el conjunto del pueblo.

RIOLAGO



En lo alto de las montañas un lago del cual parte el río que da nombre al pueblo y que en la llanura de las hojas se pierde.
La construcción naranja hace referencia al Palacio del pueblo.

Riolago perteneciente al ayuntamiento de San Emiliano, formando parte de Babia de Abajo.
Estando a 1,800 Km. de la carretera C-623 y a una distancia de 88,200 Km. de León.
Su nombre proviene de que su río nace en un lago, situado en el sur, en las montañas que hacen el limite de la comarca con Omaña.
En muchos escritos antiguos cuando se refieren al nombre ponen Río de Lago.
El núcleo del pueblo a lo umbrío, lo cual hacen unos inviernos frios y con muchas heladas.
Teniendo el casco urbano una altura media de 1262 metros.
En el casco hay un importante palacio, del siglo XVI,perteneciente primero a la familia de Quiñones, llamado Palacio de los Señores de Riolago, siendo mas tarde los marqueses de Alcedo, mayorazgo creado en 1512. En 1915 fue arrasado por u incendio y posteriormente reconstruido en los años 80 por la familia Geijo, para luego pasar a poder de la Diputación de León. Siendo de un estilo renacentista, rodeado por una muralla en cuya entrada están los escudo de la familia de los Quiñones.
Tiene gran cantidad de pastos alpinos, aprovechados por ganado lanar trashumante y vacuno durante el verano.
En sus montes tienen 3 lagos, el del Chao, el Lago y la de Bustagil.
En su limite del sur tiene varias cimas que sobrepasan los 2000 m. destacando el Alto de la Cañada con 2157 m.
Su superficie aproximada es de 2402 hectáreas.
Hay que destacar la figura del cura Atienza, José Atienza Hidalgo, que vivió de 1831 a 1911, ejerciendo de profesor en el seminario diocesano de Oviedo, y ejerciendo sus ultimos años en su pueblo. Era un poeta con numerosos escritos.
Su patrón es San Salvador, que se celebra el 6 de Agosto.
Hay la tradición de jugar a los bolos leoneses, en verano por los hombres del pueblo.
Su gentilicio es Chocolatero.
El núcleo urbano esta dividió en cuatro barrios, llamados la Portiecha, la Fuente, el Rincón y la Perida.
Tenia varios molinos harineros y una fabrica de luz para abastecer al pueblo de electricidad. Sus molinos, hoy en ruinas, fueron de los ultimos en cerrarse de la comarca.
En el censo del año 2008 tiene una población de 45 personas.
Limita con los pueblos de Mena y Huergas del ayuntamiento de Cabrillanes, Robledo, Cospedal, Villasecino, y con los ayuntamientos de Sena de Luna, Riello y Murias de Paredes.

Vista panorámica del entorno del pueblo.

BABIA DE ARRIBA

Babia de Arriba, compuesta por 14 pueblos representados por 14 casas con la inicial del pueblo. Huergas, Torre, La Riera, San Félix de Arce, Cabrillanes, Mena, Peñalba de Cilleros, Las Murias, Lago, Piedrafita, Quintanilla, Vega de Viejos, Meroy y La Cueta.
Se han puesto las comarcas limítrofes, las dos cuencas de los rios Sil y Grande y las carreteras que atraviesan la comarca y que son salidas naturales de Babia.

Babia de Arriba, compuesta por los pueblos de Huergas de Babia, Torre de Babia, la Riera, San Félix de Arce, Cabrillanes, Mena, Peñalba de Cilleros, las Murias, Lago de Babia, Piedrafita de Babia, Quintanilla de Babia, la Vega de Viejos, Meroy y la Cueta.
Sus limites son Babia de Abajo, Omaña, Laciana y el concejo de Somiedo de Asturias.
Tiene una superficie aproximada de 14380 hectáreas.
Se comunica con León y Laciana por medio de carretera C-623 y con Asturias con la LE-633 por el puerto de Somiedo. También tiene otra carretera que la comunica con Omaña a través del puerto de la Mora.
Tiene dos rios principales el Sil que nace en termino de Torre y sus aguas van para Laciana, y el río Grande que sus aguas van para Babia de Abajo.
Tiene varias lagunas entre las que destacamos, las Verdes, laguna Grande y la de la Mata.
En el limite con Laciana esta en Puente de las Palomas, un barranco de 83 m. de altura por donde discurre el río Sil.
No tiene las montañas tan elevadas como en Babia de Abajo, pero tenemos cumbres importantes como Peña Orniz de 2.191 m., Picos Albos de 2180, Peña de los Años de 2157 m. todos ellos en el norte , en el limite con Asturias y por el sur con el limite con Omaña tenemos a Valgran de 2091 m. y Peña Ortigosa de 2014 m. siendo las cumbres mas altas.
En el pueblo de Huergas en los años 80 se hizo un colegio con el fin de agrupar en un solo los niños de los de los ayuntamientos de Babia y del ayuntamiento de Sena de Luna.
En Quintanilla y Piedrafita tenemos minas de carbón.
En el limite de Babia con Laciana, esta el santuario de Nuestra Señora de Carrasconte, pasando el limite por mitad del santuario. Esta virgen es muy venerada en ambas comarcas haciéndose una gran romería el 15 de Agosto.
Destacamos la figura de Guzman Álvarez, escritor, nacido en la Riera, que en 1947 escribió una tesis doctoral sobre el Pachuezo, el dialecto que se hablaba en la zona y que ahora se trata de recuperar. Es un dialecto de Bable, también hablado en Laciana.
En el año 2004 es declarada a Babia como Reserva de la Biosfera.
En el censo del año 2008 tiene una población de 936 personas en la suma de todos los pueblos del ayuntamiento de Cabrillanes.

Santuario de Nuestra Señora de Carrasconte emblema característico de Babia.

HUERGAS



Huergas es el pueblo limite entre las dos Babias, la de Abajo y Arriba.
El caballo hace referencia a la leyenda del caballo del Cid Babieca que según ella fue capturado en los terrenos de Huergas.
La casa con el niño es el centro de estudios de toda Babia y la otra casa representa al almacén de pienso que hay en ella y que distribuye el pienso por toda la zona.

Huergas de Babia, pueblo del ayuntamiento de Cabrillanes, a una distancia de 88 Km. de León, y situado en el carretera C-623.
De el parte el camino vecinal del pueblo de Riolago.
Huergas hasta los años 50 pertenecía al ayuntamiento de San Emiliano.
Huerga significa campo fértil junto al río y así es porque por el medio del pueblo pasa el río Grande el cual riega una ancha y fértil vega en sus márgenes.
Limita con los pueblos de Riolago, Mena, San Félix de Arce, Torre de Babia y Robledo.
Con una superficie aproximada de 468 hectáreas.
Apenas tiene monte y sus montañas son bajas, teniendo un amplio valle.
El núcleo urbano se encuentra a una altura media de 1225 m.
Cuenta la leyenda que en sus tierras, en el paraje denominado el Moriscal, capturaron a Babieca, caballo del Cid. Según cuenta, en un día de invierno que nevaba y ventisca estaba la manada paciendo y este estaba cara al viento, demostrando su furia y valentia, por eso lo capturaron.
Es un pueblo pequeño pero que tiene numerosos servicios, estanco, tiendas, restaurantes, centro de educación primaria para los alumnos de la comarca, parada de autobús, fabrica de piensos.
Había un puesto de cartero hasta los años 90, y desde esa época es atendida por el cartero del pueblo de Pinos. También existía un veterinario que atendía a las enfermedades de los animales, y una sastrería que hacia ropa de hombre a medida.
Los bares antiguamente repartían por los pueblos de la zona el vino en pellejos.
El núcleo urbano situado en un llano y en el medio en un otero se levanta la iglesia. En este lugar antiguamente se ponían las eras para trillar los cereales.
Madoz en su diccionario de 1840 hace referencia a una mina de plomo que en esos años ya no se explotaba, a 3 batanes y 4 molinos harineros. Los batanes eran fabricas para hacer paños movidos por el agua del río. Por muchos pueblos de la zona se cultivaba el lino, por lo que se ve era traído a estos batanes para elaborar paños.
En los años 60 un incendio arrasó una sierra de madera que había, sin volver a reconstruirse.
El patrono del pueblo es San Miguel que se celebra el 29 de septiembre.
En los años 60 en un antiguo molino se pone una fabrica de piensos, que compra el grano y lo muele para luego venderlo a los distintos ganaderos de la comarca y por comarcas limítrofes.
Es un pueblo muy visitado por sus tiendas como por los bares, que reúne a gentes de los pueblos vecinos los días de fiestas por las tardes para tomar una copa, hacer sus compras y jugar a las cartas.
Cuenta con una población de 78 personas, censadas en el año 2008.

Vista del entorno del pueblo de Huergas.

SAN FÉLIX DE ARCE

Su iglesia y su plagano centenario es símbolo de San Félix de Arce.

San Félix de Arce, pueblo del ayuntamiento de Cabrillanes, con una distancia de León de 89 Km, estando ubicado en la misma carretera C-623, con todas sus casas en el margen izquierdo en dirección a León.
Limita con los pueblos de la Riera, Torre, Huergas, Mena, Cabrillanes y las Murias.
Tienen una superficie aproximada de 475 hectáreas, sin apenas montañas.
El núcleo urbano tiene una altura media de 1245 m. situado en una ladera.
La iglesia se levanta en el centro del pueblo, en un alto, con un plagano centenario cercano al pórtico.
Por la mitad y de este a oeste es atravesado por la carretera C-623.
Tiene dos barrios lejanos que antiguamente eran dos pueblos, Bildeo en el camino de Torre, a unos 900 m. y Ceredina en el camino de la Riera a 800 m.
En la actualidad Bildeo es una sola casa propiedad de una familia y Ceredina son 3 casas donde viven 3 familias.
Paralelo a la carretera pasa el río Grande, en una vega amplia, fértil y llana.
A mediados del siglo XX había una importante parada de sementales de caballos, que reunía en la primavera a personas de los distintos pueblos de Babia con el fin de fecundar sus yeguas. Eran famosos su sementales por lo buenos que eran. También en la casa de la parada había una cantina para atender a los dueños de las yeguas.
En su termino hay un fabrica de embutidos y salazones, que siguen la tradición de curar los embutidos con humo según se hacia antaño, con su tienda donde ponen a la venta sus productos.
Es un pueblo que aunque esta en la carretera no se desarrolló el comercio y bares como en otros pueblos de la comarca.
Según el censo del año 2008 tiene una población de 37 personas.
Hay un dicho popular que dice “En San Félix es cuesto, y la gente no puede con los cestos” viene a significar que tiene una vega muy fértil y con el pueblo esta en cuesta, pues cuesta llegar con los abundantes frutos a la casa.

Vista del entorno del pueblo de San Félix.

TORRE

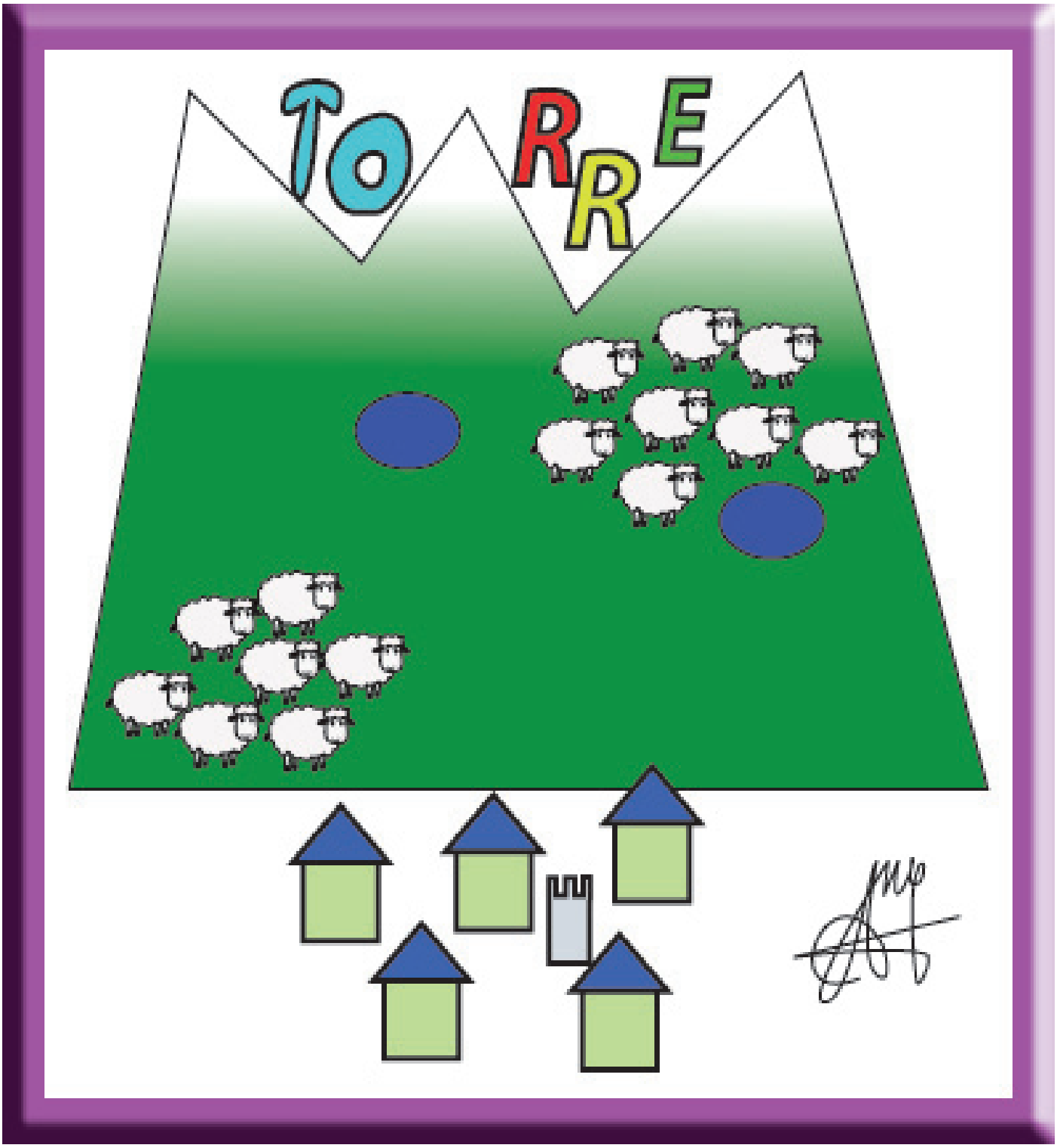

Torre, pueblo con numerosos pastos de montaña aprovechado en el verano por los rebaños de ovejas trashumantes de Extremadura.
Se representan sus montañas altas de mas de 2000 m. de altitud, y sus lagos de origen glacial.
En el medio del pueblo una torre de origen medieval, que da nombre a pueblo.

Torre de Babia, pueblo del ayuntamiento de Cabrillanes, a 92 Km. de León y a 2,100 Km. de la carretera C-623.
Tiene una superficie aproximada de 2384 hectáreas, teniendo importantes puertos de pastos alpinos que arrienda a rebaños de ovejas durante el verano, entre los mas destacados Calderones, Covalancha, Cebolledo, Abeseu y Machadita. Parte de estos puertos están en el valle de la Cueta, la explicación de la propiedad por parte de Torre, es según dice la leyenda, se la deben a un cura muy listo que se puso en ellos y decía que estaba pisando en tierra de Torre, ya que llevaba en las botas debajo de los pies tierra de un huerto de Torre, por ese motivo varios de esos montes pertenecen a este pueblo.
Limita con los pueblos de la Majúa, Robledo, Huergas, San Félix, la Riera, La Cueta y con el concejo de Somiedo de la provincia de Asturias.
En el limite con Asturias tiene cumbres muy altas que sobrepasan los 2000 m. de altura siendo la mas alta Peña Orniz de 2191 m.
Se ubican las lagunas de las Verdes, laguna Larga, laguna de Chabuezo y las dos lagunas de Calderones, todas ellas de origen glacial.
Nace el río Sil, detrás de la peña de la Cueña en Cuetalvo.
Su iglesia situada en un alto, es importante ya que en ella están los restos de la familia de los Quiñones, que durante años fueron señores de estos valles. En las sepulturas tiene leyendas y muchas de ellas están sus escudos.
En la antigüedad se llamaba San Vicente de Torre.
Se han encontrado objetos de bronce del siglo IX a. C.
En el pueblo hay una torre fortificada derruida de origen medieval de la cual puede que tome su nombre.
En el ultimo censo de población del año 2008 tenia 33 personas.

Vista panorámica de un trozo del pueblo de Torre de Babia

LA RIERA

Nacieron en este pueblo y que fueron personas relevantes no solo en la comarca.
La balanza representa a Juan Álvarez, ministro en el gobierno de la Constitución de la Pepa.
La mitra representa al obispo Perfecto Gonzalez que fue de Astorga y al paje del obispo de León José Alonso. Personajes muy influyentes en León a principios del siglo XX.
Y el tintero representa a Guzman Álvarez escritor e investigador del Pachuezo.
Como vemos La Riera es cuna de grandes personajes.

La Riera de Babia, pueblo del ayuntamiento de Cabrillanes, teniendo una distancia de León de 90 Km. y a 1 Km. del cruce con la C-623.
Tiene limites con los pueblos de Torre, San Félix de Arce, las Murias y la Cueta.
Teniendo una superficie aproximada de 695 hectáreas.
El núcleo urbano en una ladera, teniendo una altura media de 1320 m.
Su cumbre mas alta es Peña Crespa de 2057 m.
Tiene un puerto de montaña famoso por sus pastos que aprovecha en verano con las vacas llamado la Boeriza.
En la antigüedad se llamaba San Esteban de la Riera.
Hay dos dichos populares que dicen "De la Riera ni polvo siquiera" y "Si vas a la Riera, lleva pan en la faltriquera. Los dos dichos ponen a la Riera en mala situación, el primero viene a decir que en este pueblo todo es malo y el segundo que no hay hospitalidad hacia el viajero.
En la Riera es cuna de personajes famosos a nivel nacional, entre los que destacamos a Guzman Álvarez, Juan Álvarez, Perfecto Gonzalez y José Alonso.
Guzman Álvarez, escritor y estudioso del Pachuezo, dialecto del bable que se hablaba en la comarca. En 1947 escribió una tesis doctoral sobre su lengua materna que le valió el sobresaliente otorgado por Damaso Alonso y los académicos de la R. A. L. E. Se vio exiliado a Holanda. Escribiendo varios libros. Tenemos dos que nos atañen ya que están escritos en pachuezo parte de ellos, El habla de Babia y Laciana y Estampas de mi tierra.
Juan Álvarez, que fue ministro en la Constitución de la Pepa.
Perfecto Gonzalez, que fue obispo de Astorga y José Alonso, paje del Obispo de León y profesor de religión de la Universidad de León. Este ultimo se destacaba por el gran poder que ejercía sobre los alumnos de la universidad y su poder mediatizo en la ciudad de León.
Su iglesia es importante, estando en un alto, con leyenda de sus protectores. Siendo San Esteban su patrón celebrado el 2 de Septiembre.
A principio del siglo XX compran de pueblo, una maquina para trillar los cereales, esta se esta restaurando en la actualidad.
En el censo del año 2008 de población tiene 39 personas.

Panorámica del entorno al núcleo urbano.

CABRILLANES

Es representativo de Cabrillanes su iglesia con el nido de la cigüeña en lo alto del campanario.

Cabrillanes, ayuntamiento de Babia de Arriba, que dista 88 Km. de León.
Situado en la carretera C-623.
Tiene limites con los pueblos de las Murias, San Félix, Mena y Quintanilla.
Su superficie aproximada es de 142 hectáreas, siendo el pueblo mas pequeño del ayuntamiento y de toda Babia. Al tener tan poca superficie no tiene puertos de montaña. Ni tampoco cumbres importantes.
La carretera C-623 lo atraviesa por el centro de este a oeste. El río Grande riega una amplia vega, estando en el sur y a traviesa su terreno de este a oeste.
El núcleo urbano en un llano, con una altura de 1253 m.
El ser ayuntamiento hace que la gente de los pueblos cercanos acuda a resolver temas administrativos y también al medico, lo que aprovechan para comprar en los comercios.
De el parte el camino hacia Mena y Peñalba. El camino de Peñalba es la carretera de Cabrillanes los Bayos que pasa para Omaña por el puerto de la Mora.
A ser ayuntamiento tiene muchos servicios que otros pueblos no tienen como administración publica, medico, farmacia, veterinario, bancos, parada de taxis, polideportivo, comercios, bares y restaurantes.
En el centro del pueblo tiene una iglesia, bastante grande, con un nido enorme de cigüeña en la torre, símbolo del pueblo. La iglesia esta en el borde de la carretera haciendo una curva y mas de un coche se salió de la carretera chocando contra sus muros.
Hay un dicho popular que dice "Las de Cabrillanes, fanfarronas como panes", significando que las mujeres de Cabrillanes son unas exageradas.
En el censo del año 2008 tenia una población de 49 personas.
Su patrón es San Salvador celebrado el 6 de Agosto.

Panorámica de la zona donde se pueden ver los pueblos de Cabrillanes y al fondo de las Murias.

PEÑALBA DE CILLEROS

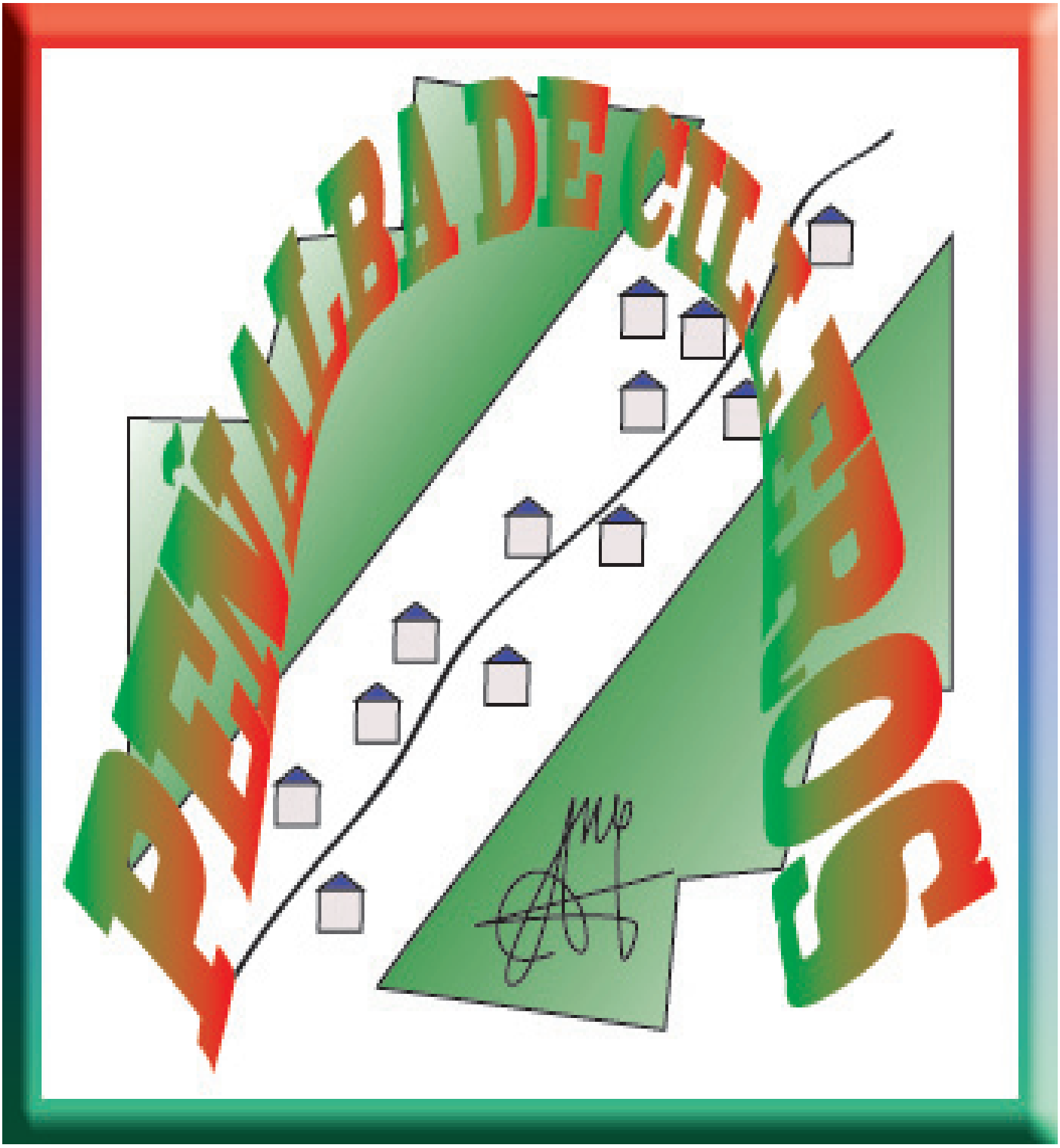

Peñalba esta situado en el fondo del valle siguiendo el curso de la carretera de Cabrillanes a los Bayos.

Peñalba de Cilleros, pueblo del ayuntamiento de Cabrillanes, a una distancia de León de 93 Km. y se encuentra a 2 Km. de la carretera C-623 partiendo de Cabrillanes.
Su camino vecinal es la carretera de Cabrillanes los Bayos, hallándose el núcleo urbano a lo largo de dicha carretera.
Limita con los pueblos de Quitanilla, Mena y el ayuntamiento de Murias de Paredes.
Su superficie aproximada es de 1608 hectáreas.
El núcleo urbano establecido a lo largo de la carretera y del río, estando en la falda de un montículo llamado el Pando, siendo un pueblo muy largo ya que entre unas casas y otras hay bastante espacio. Tiene una altura media de 1300 m.
Tiene buenos puertos alpinos que arriendan a los rebaños en verano, entre los que destacamos Valgran, las Fuxacas y los Acebales.
Su terreno lo forman dos valles el del arroyo de Valmayor y el río de Peñalba con numerosos arroyos cada uno de ellos.
Tiene un fuente famosa, llamada Fuenfria, donde van las personas a comer la merienda.
Tiene las cimas de Valgran de 2091 m y Peña Ortigosa de 2014 m. siendo las mas altas.
En la antigüedad se llamaba Santa María de Peñalba. Lo de agregar al nombre Cilleros proviene que este pueblo con otros formaba parte de un concejo de la provincia de León que se llamaba Cilleros, que estaba bajo el mandato de los duques de Uceda.
Posiblemente hubiese un monasterio, ya que se encuentran restos de 4 ermitas, que compondrían el monasterio. Estos monjes serian los encargados de almacenar el grano de la zona y posteriormente de su reparto.
Hay minas de carbón en los parajes de la Corona y en Mustariega.
Dice la leyenda que en sus cerros se encuentra enterrado un tesoro, esperando que alguien lo descubra.
En la peña del Pando se ubico el primer repetidor TV. de la zona y daba señal para toda Babia.
Su gentilicio es bardines.
El patrón del pueblo es San Lorenzo, celebrado el 10 de Agosto.
El censo de población del año 2008 lo forman 74 personas.

Panorámica de la zona donde se pueden ver los pueblos de Peñalba, Mena y San Félix.

MENA



Escondido entre dos montículos esta Mena.

Mena, pueblo del ayuntamiento de Cabrillanes a una distancia de 92 Km. de León, a 700 m. del pueblo de Cabrillanes y a 300 m de la carretera de Cabrillanes los Bayos.
Limita con los pueblos de Peñalba, Quintanilla, Cabrillanes, San Félix, Huergas, Riolago y el ayuntamiento de Murias de Paredes.
Su superficie aproximada es de 849 hectáreas, siendo la mayoría de monte, lo cual aprovecha para arrendarlo por el verano a rebaños de ovejas.
Tiene varias cumbres que sobrepasan los 2000 m. de altura y la mas alta es Valgran de 2091 m.
El núcleo urbano esta repartido en 3 barrios, el de Abajo, el de Arriba y el de la Cueva. Teniendo una altura media de 1260 m. Estando en un llano a las faldas de la Peña del Castillo.
En la Peña del Castillo, se hallan las ruinas de un castillo, que por el lugar que ocupa seria para vigilar las rutas de Babia. Al castillo solo se podía acceder por una rampa por el lado del pueblo. El castillo tiene una leyenda que dice que hay enterrado un tesoro en el. Pero nadie lo ha encontrado. Por sus hallazgos y su forma puede ser del siglo IX.
Mena tiene un leyenda de un trasgo que vivía en la Braña Vieja hasta los primeros años del siglo XX. Este duende hacia muchas fechorías por la noche, cambiaba los animales de sitio, derramaba el vino de los pellejos, hacia desaparecer las herramientas, y un sin fin de cosas que ya cansaron a las personas, que estas acudieron al sacerdote de las Murias para que les hiciera un exorcismo. Una vez hecho este, el duende se fue, de la citada braña pero se traslado al pueblo y hacia sus trastadas por las casas del lugar. Hasta que un día se canso y se fue definitivamente.
Tenia 5 ermitas en la edad media, y solo ha llegado una asta nuestro días.
Hay dos dichos populares que dicen, "A Mena, ni con cadena". Significa que no es buen pueblo, y que este no es el apropiado para vivir.
"En Mena, ni vaca, ni moza", quiere decir que no son buenos sus animales ni tampoco sus mujeres. Si miramos los 2 dichos Mena queda mal parada, ya que no es pueblo para vivir y sus mujeres no son buenas.
En el censo del año 2008 tenia una población de 47 personas.
Su patrona es Nuestra Señora de los Remedios, celebrado el 1 viernes de Julio.

Vista del panorámica lugar y del pueblo.

LAS MURIAS



Las Murias pueblo pequeño y muy diseminado.
Con el arroyo que nace en la fuente de Michan y que es intermitente en su nacimiento influido por la inestabilidad del tiempo atmosférico.

Las Murias, pueblo del ayuntamiento de Cabrillanes, distante 92 Km. de León y a una distancia de la C-623 de 600 m.
Limita con los pueblos de Lago, la Cueta, la Riera, San Félix, Cabrillanes y Quintanilla.
Por el centro del pueblo pasa el camino vecinal que une al pueblo de Lago con la C-623.
Su superficie aproximada es de 408 hectáreas.
La Crespa es su montaña mas alta, alcanzando los 2057 m. de altura.
El núcleo urbano tiene una altura media de 1290 m.
El significado de Murias es un mojón que delimita dos pueblos o concejos. No estando muy claro en este lugar ya que esta en medio de la comarca.
En las faldas de Peña Crespa nace la fuente Michan. Su caudal es intermitente, pautado por el tiempo atmosférico del lugar a plazo imprevistos. Cuando el tiempo esta revuelto y la fuente comienza a manar es señal que el tiempo mejora y cuando esta deja de manar el tiempo empeora.
El núcleo urbano esta muy diseminado, teniendo dos barrios el de Arriba y el de Abajo, separados el uno del otro. Ademas en el cruce de su camino con la carretera hay una casa que también pertenece al pueblo. Estando en un llano.
Tenia dos molinos harineros, que los movía el arroyo de las Murias que pasa por el centro del pueblo y que nace en terreno de la Riera.
Su patrón es San Mames, celebrado el 7 de agosto.
En el censo del año 2008 tenia una población de 21 personas, siendo el pueblo con menos habitantes del ayuntamiento de Cabrillanes.
El dicho popular dice "Los de Murias, son tan finos que hasta los niños los hacen con lino", dando importancia a sus pobladores y a su chulería.

Vista del panorámica del pueblo.

LAGO

Hace referencia a la leyenda de la Laguna Grande que da nombre al pueblo.
En ella una nodriza y un niño de corta edad estaba guardando las vacas y deja la niño a la sombra después de amamantarlo, para atender al ganado. Cuando regresa ve que a la niña se le había metido una culebra por la boca. Del disgusto se puso a jurar en falso y las fuentes del lugar empezaron a echar agua y se formo el lago.

Lago de Babia, pueblo que pertenece al ayuntamiento de Cabrillanes, a una distancia de 94 Km. de León, a 3 Km. de la carretera C-623 y a 2,400 Km. del pueblo de las Murias.
Limita con los pueblos de Piedrafita, la Vega de Viejos, la Cueta, las Murias y Quintanilla.
Su superficie aproximada es de 520 hectáreas.
Tiene dos puertos importantes por sus buenos pastos, que arrienda a rebaños que se llaman Brimera y la Molvosa.
No tiene grandes cimas que sobrepasen los 2000 m.
En el camino que se dirige desde el pueblo a Cacabillo se sitúa la laguna Grande que da origen a su nombre. Situada a una altura de 1435 m, teniendo un origen glacial.
La leyenda dice que una pastora que hacia de nodriza para una familia de linaje del pueblo, cuidaba un niño mientras guardaba los animales. Tras darle de mamar al niño lo deja a la sombra de un arbusto para atender al ganado. Se hallaba cerca una culebra que le gustaba la leche y al olerla, se metió por la boca del niño. La nodriza al regresar y darse cuenta del hecho empezó a decir juramentos y maldiciones y fueron tan grandes que de las fuentes del lugar empezaron a manar gran cantidad de agua y se formo el lago.
El casco urbano se sitúa a una altura media de 1350 m.
Hay una casa con un escudo heráldico, perteneciente a la noble familia de Biazes y Lorenzana del año 1690. La casa de Quiros también tubo en este pueblo descendencia.
Una leyenda que dice, que cerca al limite con la Cueta y en el camino de Quejo había una mina de oro.
Tenemos el dicho popular que dice “En Lago, no hay mucho pecado”, queriendo decir que no es tan malo como aparenta.
Su población censada en el año 2008 es de 26 personas.
El patrón es San Pedro pero no lo celebraban y su fiesta era el Corpus Cristi.

Vista del panorámica del pueblo.

PIEDRAFITA

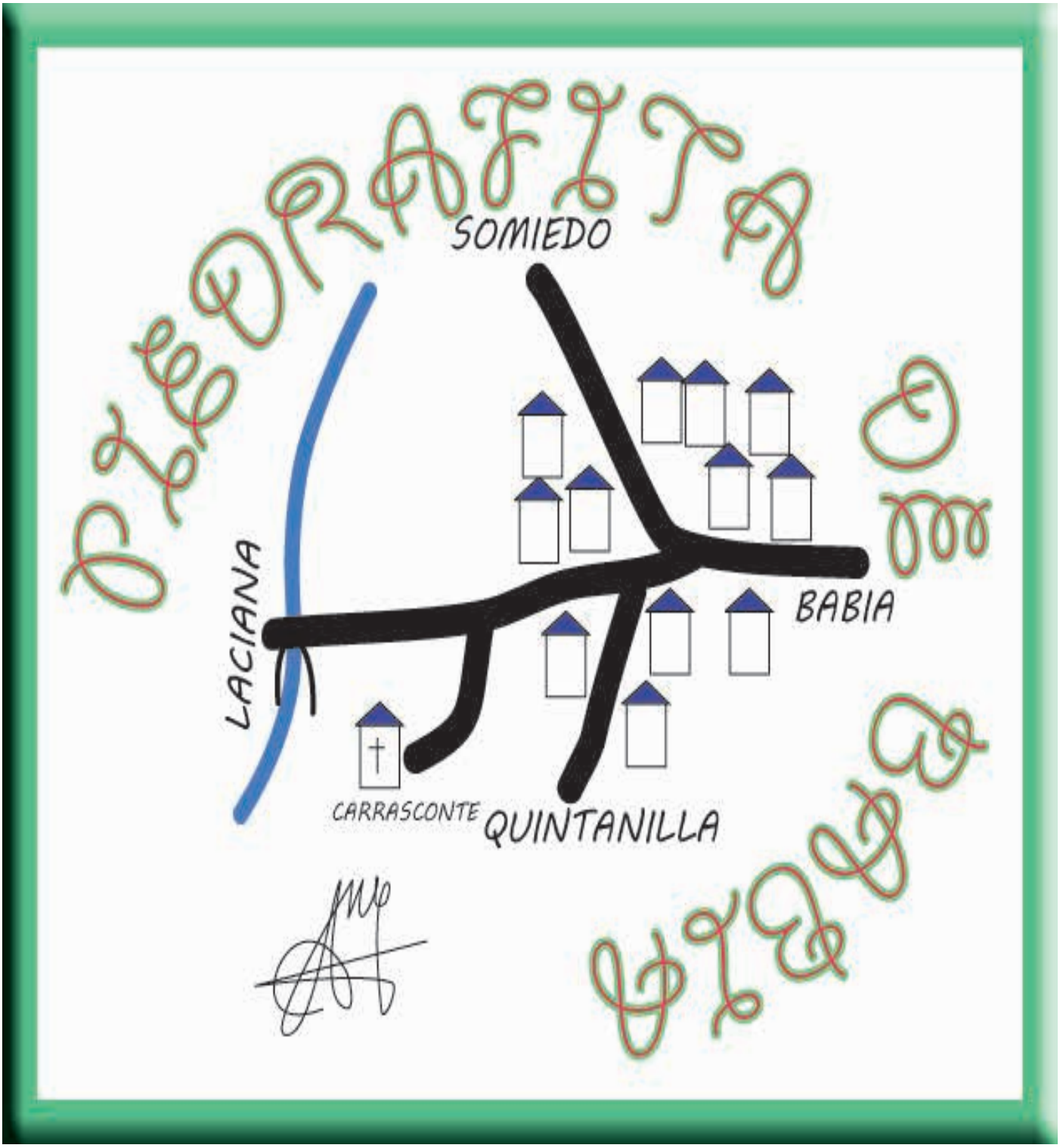

El santuario de Carrasconte, el Puente de las Palomas sobre el Sil y el cruce de carreteras son señas de identidad de Piedrafita de Babia.

Piedrafita de Babia, pueblo del ayuntamiento de Cabrillanes, situado en el cruce de la carretera C-623 con la C-633, a una distancia de León de 94 Km.
Limita con los pueblos de Vega de Viejos, Lago, Quintanilla y el ayuntamiento de Villablino.
Tiene una superficie aproximada de 865 hectáreas.
El casco del pueblo tiene una altura media de 1280 m.
De el parte el camino para Quintanilla y la carretera C-633 Piedrafita de Babia-Belmonte con el paso por el puerto de Somiedo, comunicación con Asturias.
Al norte del pueblo hay un gran pinar.
En un extremo del pueblo había un castillo que pertenecía a la Cartuja del Paular de Segovia. Fue casa de los Condes de Luna. Otros dicen que perteneció a los Caballeros Templarios o al Señorío de los Flores.
El nombre significa piedra hincada, refiriéndose a los hitos que delimitaban los concejos antiguamente, ya que esta en el limite con Laciana.
A 4 Km. del pueblo y a 3 Km de la carretera C-623 se encuentra el Santuario de Nuestra Señora de Carrasconte, en la actualidad rodeado por casas, un barrio mas del pueblo.
El santuario tiene una gran iglesia y por el centro de ella pasa el limite del pueblo y el ayuntamiento de Villablino, siendo el santuario común para ambos ayuntamientos. El 15 de Agosto se celebra una gran romería acudiendo numeros babianos como lacianiegos y de otras comarcas cercanas, y siendo tradición el comer la merienda en los alrededor después de oír misa.
La tradición dice que la Virgen se le apareció a un pastor mientras guardaba su rebaño, diciéndole que en ese lugar construyese una ermita y se la dedicase a su culto.
En el se sitúa la Piedra Furada de Carrasconte, hito que separa las dos comarcas Babia de Laciana, y que ya en tiempos de Alfonso X el Sabio en escritos, se hace referencia a este hito.
Alrededor del santuario se han construido casas, primeros de apoyo para los mineros, pero hoy convertidas en hoteles.
Es un pueblo que tiene varias minas, hoy explotadas la mayoría a cielo abierto, y gran parte de su población trabaja en ellas, por eso es el pueblo mas poblado de todo el ayuntamiento con una población en el año 2008 de 270 personas.
En el limite con Laciana esta el Puente de las Palomas cruzando el barranco del río Sil con una altura de 83 m. En dicho lugar era el escogido por las personas para suicidarse, ya que una caída desde el puente tenia una muerte segura.
En la guerra civil lo empleaban para ajusticiar a los presos, tirándolos al vació.
Eran famosas sus ferias de animales vacunos celebradas en el centro del pueblo en el lugar llamado el Campo, que congregaban animales no solo de Babia sino de las comarcas limítrofes y de Asturias. Estas se celebraban los días 30 de Junio y 9 de septiembre.
Hay tiendas, bares, restaurantes y hoteles, y hasta hace pocos años había dos panaderías que repartían el pan y sus productos por toda la comarca.

Vista del panorámica del pueblo y de su pinar.

QUINTANILLA

El pueblo donde mas minas había de Babia, hoy casi todas a cielo abierto.
Representa el casco, la pala y pico, herramientas fundamentales del minero.

Quintanilla de Babia, pueblo del ayuntamiento de Cabrillanes, distante 94 Km. de León y 1,600 Km. del pueblo de Piedrafita que comienza su camino Vecinal y este se prolonga hasta unirse con la carretera Cabrillanes los Bayos, en la Mora.
Limita con los pueblos de Piedrafita, Lago, las Murias, Cabrillanes, Peñalba, el ayuntamiento de Murias de Paredes y el ayuntamiento de Villablino.
Su superficie aproximada es de 1255 hectáreas.
Con la unión del los arroyos de Valmayor y el arroyo de la Mora se forma el río Grande para algunos el Luna, que pasa por el centro del pueblo y recorre toda Babia.
Tiene dos lagunas la de la Mora y Miranda, surgidas de la extracción del carbón a cielo abierto.
El núcleo urbano es grande, teniendo 8 barrios, el Otero, las Campas, los Corrales, la Perida, la Bolada, la Chama y el de la Carcoba. Teniendo una altura media de 1285 m.
Tiene importantes minas de carbón, siendo las mas importantes las de la Mora. Gran parte de su población trabajaban en las minas.
Hay unos cuantos yacimientos arqueológicos de distintas edades, repartidos por todo su terreno, donde se encontraron valiosos objetos de las distintas épocas. Destacamos los de la Peña de Subcastro, Fuente de Santa Marina, Pico de la Devesa, la Corona, Otero y Farchan.
También se dice que en Santa Marina existía el pueblo de Ferreas, desaparecido.
En el limite con Murias, en el paraje de Santa Marina se hacia una Feria el 15 de Julio en la cual se vendía los aperos necesarios para la recolección de la hierba y de los cereales y también era única porque se vendían ovejas, cabras y burros. Se compraban las latas de sardinas de 3 kilos, en escabeche o aceite, populares en aquella época, para consumirlas en verano. También se compraba la planta de berza, remolacha y cebollin para plantarlo en los huertos.
Tiene varios comercios, bares y panadería que reparte el pan por la comarca.
En La Mora hay un paso que comunica a Babia con Omaña a través de la carretera Cabrillanes los Bayos. El paso esta a 1476 m. de altura. También en la C-623 entre el Km. 87 y 88 esta el puerto de Piedrafita a una altura de 1275 m.
En el censo del año 2008 tenia una población de 201 personas.

Vista del panorámica del pueblo.

VEGA DE VIEJOS

Como se puede ver el dibujo representa a una vega y a un anciano que juntos componen el nombre de Vega de Viejos.

Vega de Viejos, pueblo del ayuntamiento de Cabrillanes, situado en la carretera C-633 y a una distancia de León de 95 Km.
Limita con los pueblos de Meroy, La Cueta, Lago, Piedrafita y el ayuntamiento de Villablino.
Con una superficie aproximada de 673 hectáreas.
El núcleo urbano se encuentra paralelo a la carretera, y en el se une el río del Puerto al río Sil, ambos con abundante pesca de truchas.
Del casco urbano sale la carretera LE-491 que se va a unir a la C-623 pasado el Puente de las Palomas. Antes de hacer el Puente de la Palomas la carretera C-623 tenia este recorrido.
El núcleo urbano se encuentra a una altura aproximada de 1250 m.
Tiene el conjunto de las lagunas de la Mata formado por las lagunas del Miro, la mas grande de todas, la laguna de la Mata y la laguna del Sierro en este pueblo y también forma parte del conjunto la laguna de Toiquin en el pueblo de Meroy. Esta laguna están situadas en una meseta a 1470 m. de altura, y no tienen ningún arroyo ni río donde viertan sus aguas.
Tiene una casa solariega que fue de la familia Florez. En ella hay varias estancias destacando la capilla y una torre donde aparece un balcón y el escudo de la familia, su construcción data del siglo XV. También en la iglesia había una capilla que se quemo en el 1 de enero de 1964, en un incendio dedicada a los Florez, y sobre todo a la figura de Santa Micaela nativa del lugar y canonizada 1934, fundadora de las Religiosas Adoratrices del Santísimo Sacramento.
Hay un Arco de las Animas que era donde se encomendaba el viajero que se dirigía a Asturias para que le protegiera del paso del puerto, y tuviera un feliz viaje.
Tiene una leyenda popular que dice que se encontraba un anciano llorando en la puerta de su casa y un viajero le pregunto que porque lloraba, el le contesto que le había pegado su abuelo.
El nombre significa que es una vega muy fértil y ancha y viejos será porque su habitantes eran muy longevos.
Hay un dicho que dice “En Vega de Viejos, ni pellejos”, dando a entender que las cosas de la Vega no son buenas.
Otro dice “Si te casas en Vega de Viejos, con alguna señorita, no te faltaran paseos a Piedrafita”. Queriendo indicar que los de la Vega van mucho a Piedrafita a comprar ya que antes no disponían de comercios y en Piedrafita si los haba.
En el censo del año 2008 tenia una población de 71 personas.

Vista panorámica del pueblo y su entorno.

MEROY



Ultimo pueblo de Babia que limita con Asturias.

Meroy, pueblo del ayuntamiento de Cabrillanes, a una distancia de 96 Km. de León, situado en la misma carretera C-633 y el río del Puerto.
Tiene una superficie de 1275 hectáreas, teniendo gran cantidad de puertos que arrienda a rebaños de ovejas, para su aprovechamiento en los meses de verano, destacando entre otros el Prado, Braña Vieja, Puerto de Lucas Chaneo y las Rabinas.
Limita con los pueblos de la Cueta, Vega de Viejos, el ayuntamiento de Villablino y el concejo de Somiedo de Asturias.
Es el ultimo pueblo de León antes de ascender al puerto de Somiedo, paso para Asturias.
El núcleo urbano esta en las faldas de el Brañueto y Peña Castillo.
Tiene la laguna del Toiquin, que forma parte del conjunto de las lagunas de la Mata.
No tiene cimas altas.
El río del Puerto nace en concejo de Somiedo y sus aguas discurren de norte a sur paralelo a la carretera, y este en la Vega de Viejos se une al río Sil.
El dicho popular que dice "En Meroy, no me busque, que me voy", viene a decir que no era un pueblo para quedarse a vivir. Este dicho fuese porque como esta tan alto tiene los inviernos que nevaba mucho y eso complicaba la vida en la antigüedad.
Su núcleo urbano esta a una altura media de 1285 m.
En el censo del año 2008 tenia una población de 26 personas.
Tiene una ermita dedicada a San Antonio de Padua, protector de los animales. Siendo su patrón que lo celebra el 13 de Junio. Posiblemente esta ermita fuese una de las primeras en construirse por la zona ya que con ella se pretendía proteger a los animales de las enfermedades y del ataque de los animales salvajes.

Vista panorámica del pueblo.

LA CUETA

La Cueta, el pueblo donde nace el río Sil.
Y los dos barrios Quejo y Cacabillo.

La Cueta, pueblo del ayuntamiento de Cabrillanes, distante de León 101 Km. y a 5 Km. de la carretera C-633.
Situado en el hondo del valle del río Sil, tiene una altura media el núcleo urbano de 1450 m. siendo el pueblo mas alto de toda Babia.
Limita con los pueblos de Torre, la Riera, las Murias, Lago, Vega de Viejos, Meroy y el concejo de Somiedo. Teniendo una superficie aproximada de 2765 hectáreas, siendo el pueblo que mas superficie tiene de toda Babia.
Por su gran superficie tiene varios puertos de pastos alpinos que arrienda en verano a rebaños de ovejas entre los que destacamos, Chaguezos, Bustagil, Rañadoiro, Rebezo y Barbeito.
Tiene dos lagunas de origen glacial la laguna de Borras y la laguna de Gua.
En el limite con Asturias tiene varias cimas considerables que superan los 2000 m. de altura, siendo la mas alta de todas Peña los Años de 2157 m.
El río Sil nace en Torre y hace el valle de la Cueta teniendo zonas de amplias vegas y zonas done el valle es estrecho, un profundo barranco, unas hoces entre Cacabillo y Quejo.
La Cueta lo forman tres barrios Cacabillo, Quejo y la Cueta.
Cacabillo y Quejo son muy pequeños apenas unas casas, en la antigüedad tuvieron mas importancia y mas población. Posiblemente estos dos fuesen dos pueblos diferentes que se fueron a menos y quedaron bajo la dominio de la Cueta.
Cercano a Quejo había un monasterio de monjas Bernardas, llamado Juan de Santibañez con un poblado el cual desapareció. El Monasterio fue trasladado en 1400 a Aquino, Asturias. El pueblo se llamaba Santibañez, aun un puente del camino vecinal que cruza el Sil lleva el nombre de Santibañez. Solo quedan evidencias del cementerio. El monasterio fue consagrado en 1090 por el obispo de Oviedo. Hay que recordar que Babia dependía del obispado de Oviedo hasta mediados del siglo XX.
En el censo del año 2008 tenia una población de 68 personas.
En la actualidad hay casas rurales en la Cueta y en Quejo.

Vista panorámica del pueblo.