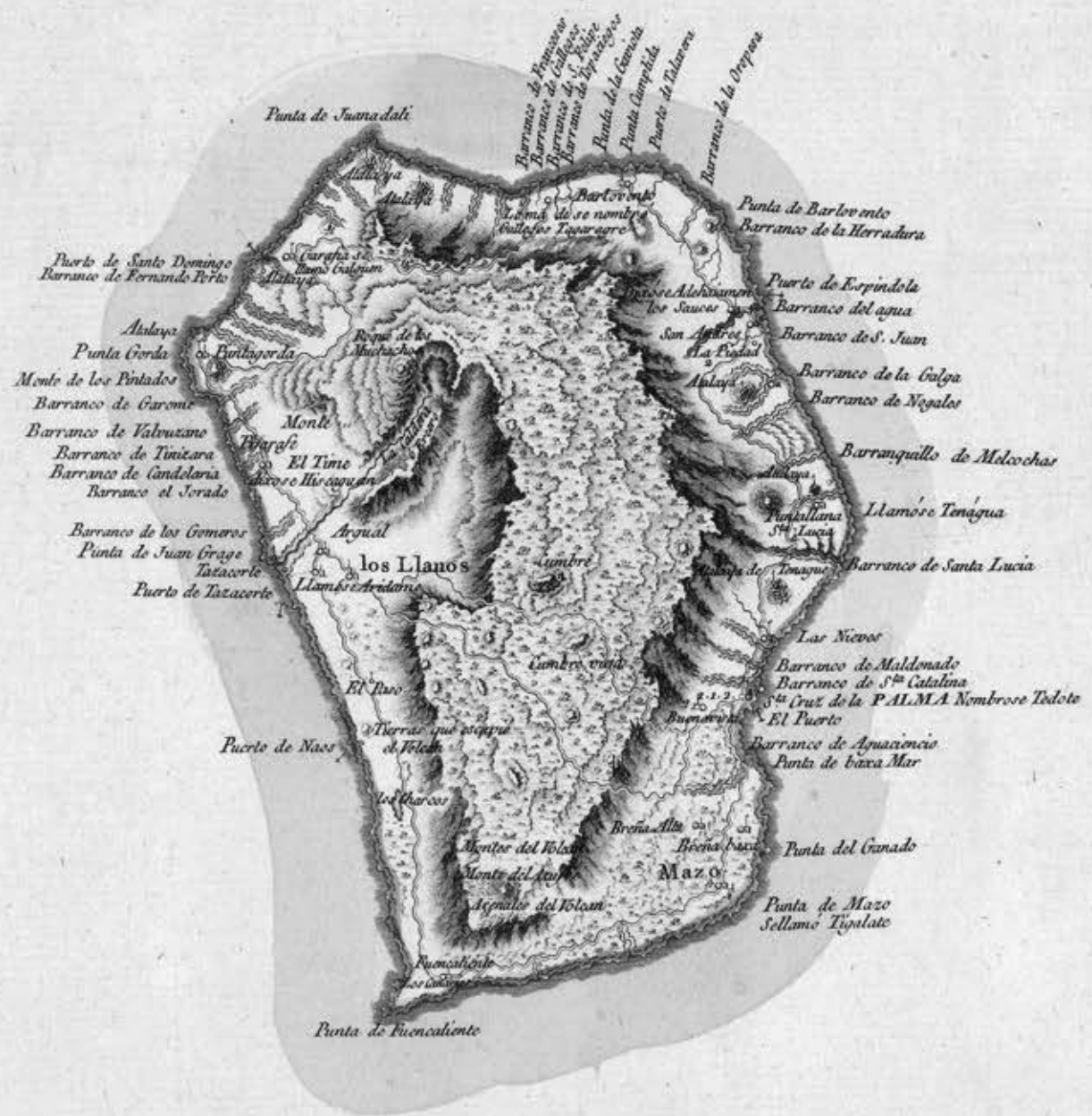


Longitud occidental del pico de Teide.

MAPA DE LA ISLA DE LA PALMA, POR DON TOMAS LOPEZ.

Madrid año de 1780.

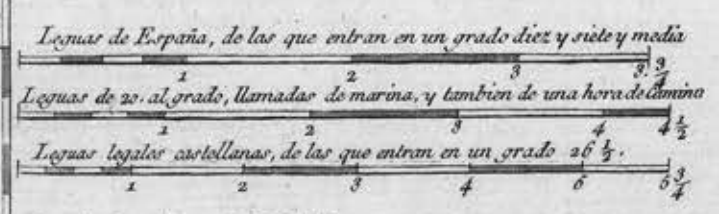


MAR OCEANO

Explicacion de las Señales.

- Ciudad
- Lugar grande
- Lugar pequeño
- Caserio o Pago
- Atalaya
- Teniente Corregidor.
- Puerto.
- Camino.
- Barranco.
- Parroquia.
- Ermita.
- 1. Convento de Dominicos
- 2. Franciscos menores observantes.

La diferencia de los meridianos entre la Villa de Orotava en la Isla de Tenerife, y el medio de la Isla de la Palma, la determina el Abate de la Caille en 1. grado 2. minutos 3. segundos al occidente de la primera, por que asi resulta de una medida producida de la serie de triangulos, formada el año de 1724. por el P. Feuillé. Restando de esta cantidad 6. minutos y 37. segundos, que hai de diferencia entre el pico de Teide y Orotava, y tambien 5. minutos de diferencia entre el medio de la Isla de la Palma, y la Ciudad de Santa Cruz su capital, por hallarse internos Santa Cruz y el Pico, y externos Orotava y el medio de la Isla de la Palma, queda reducida la Longitud de Santa Cruz en 66. minutos y 26. segundos al occidente del pico. Hallase esta longitud señalada en la orcala superior del mapa, y en la inferior la Longitud occidental de Madrid correspondiendo a Santa Cruz el valor de 13. grados 37. minutos y 55. segundos. Puse en la latitud de Santa Cruz de la Palma en 28. grados 36. minutos y 30. segundos, que es la misma que el P. Feuillé observó en la altura situada en medio de la Isla; eligiéndose esta latitud, por que difiere poco de la altura de la Ciudad, y de la que se nota en algunos mapas manuscritos de nuestra nacion.



Longitud occidental de Madrid

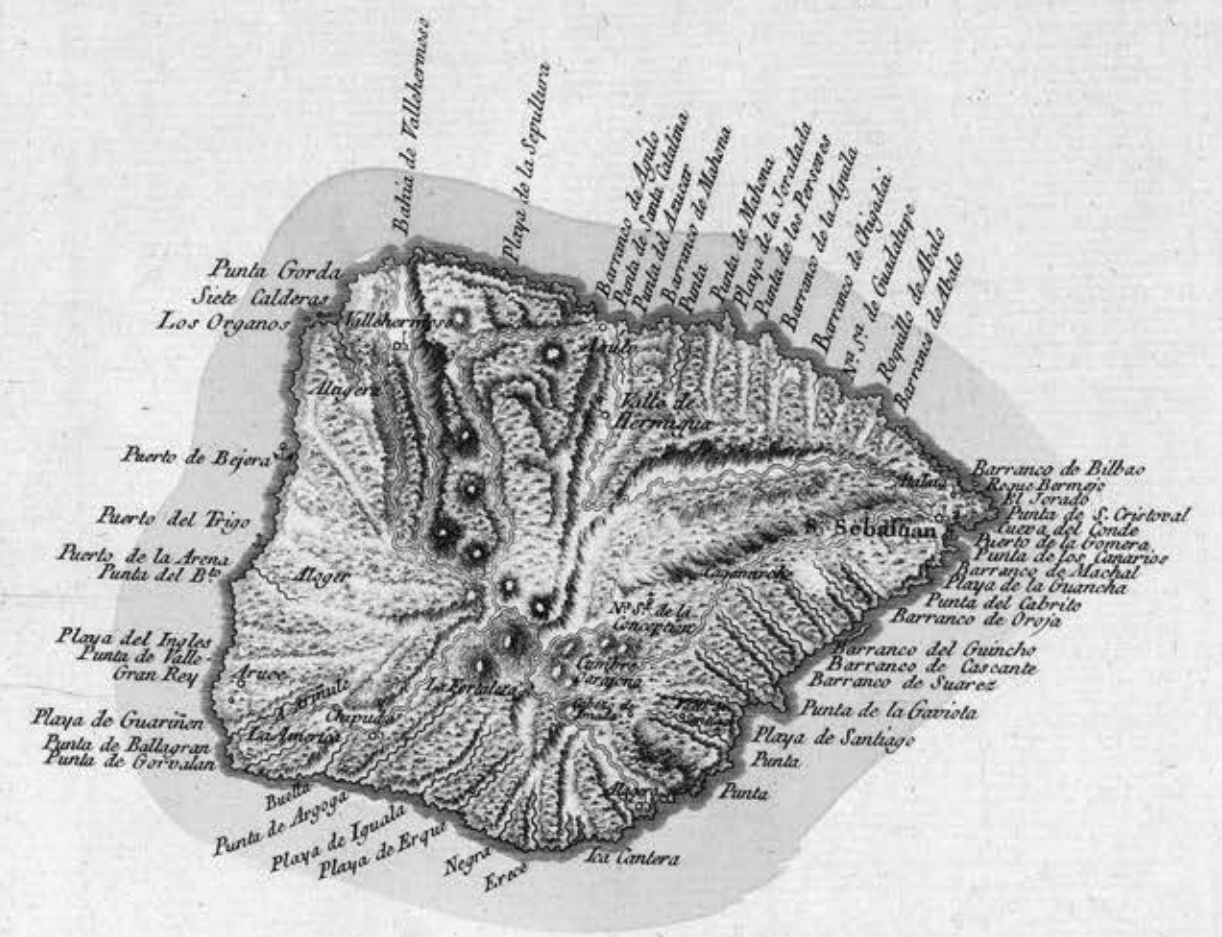
Longitud occidental del pico de Teide

MAPA DE LA ISLA DE LA GOMERA; POR DON TOMAS LOPEZ,

Geografo de los Dominios de S.M.

de las Reales Academias de la Historia, de San Fernando, de la de Buenas Letras de Sevilla, y de la Sociedad Bascongada de los Amigos del País.

Madrid año de 1780.

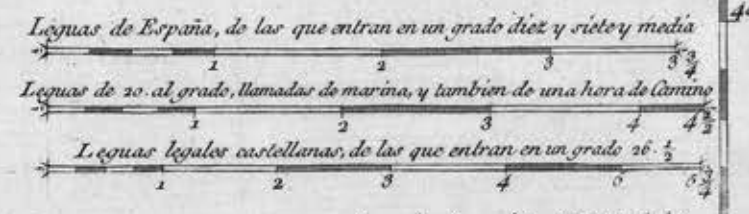


MAR OCEANO

La costa meridional de esta Isla, esta quasi sobre el mismo paralelo que la de Tenerife, conforme al mapa del P. Feuillé, y ocupa hacia el norte 12. minutos y 30. Segundos, y no 18. minutos como este pone y adpta Mr. d'Evous de Fleury en su viaje. Teniendo presente las latitudes de nuestros mapas, las de los estrangeros, y las dos extremas de esta Isla, pareció que no se incurria en un defecto grande situando a la Villa de San Sebastian en 28. grados y 6. minutos. Por estas mismas razones coloco al occidente del pico en 26. minutos, y de Madrid tambien al occidente en 13. grados 12. minutos y 30. Segundos.

Explicacion de las señales.

- Villa.
- Lugar.
- Aldea.
- Pago.
- Atalaya.
- Puerto.
- Alcalde mayor.
- Perroquia.
- Ermita.
- 1. Convento de Dominicos.
- 2. Convento de Franciscos menores observantes.



Longitud occidental Madrid