

LOS PUEBLOS DE LA PROVINCIA DE LEÓN



11ª PARTE

REALIZADO POR
ANGEL M. GARCÍA A.
ABRIL -2024


Quiero dar las gracias a los miembros de grupo, por vuestro seguimiento y colaboración en el juego diario de adivinar un pueblo de la provincia de León.

Y en especial a los ganadores

- Ana Belén Abella
 - Carmen Bernabé
 - Ramón Carracedo
 - Raquel González
 - Tino Rodríguez
- y a los patrocinadores Embutidos Entrepueños
- Casa Rural los Verdes
 - Panadería Alonso
 - Supermercados Riosil.

Dedicado a todos los leoneses, para que recuerden sus orígenes.

Y en especial a Ana Belén Abella, Carmen Bernabé, Ramón Carracedo, Raquel González y Tino Rodríguez que fueron los ganadores del juego.



ALONSO
PANADERÍA Y REPOSTERÍA

Está "Dominó" cortando el césped, esperándote para cuando vengas a visitarnos.

LAS VERDES
CASA RURAL - BABIA

ÍNDICE

| | | | |
|--------------------------------------|-------------------|---|-------------------|
| <u>Introducción</u> | <u>4</u> | <u>Posadilla de la Vega</u> | <u>123</u> |
| <u>Aguiar</u> | <u>91</u> | <u>Prado de la Somoza</u> | <u>19</u> |
| <u>A Lameira</u> | <u>103</u> | <u>Pradorrey</u> | <u>99</u> |
| <u>Almázcara</u> | <u>107</u> | <u>Quintana de Raneros</u> | <u>60</u> |
| <u>Argovejo</u> | <u>5</u> | <u>Quintanilla de los Oteros</u> | <u>125</u> |
| <u>Arlanza</u> | <u>109</u> | <u>Quintanilla de Somoza</u> | <u>101</u> |
| <u>Arnadelo</u> | <u>67</u> | <u>Quintanilla de Yusos</u> | <u>30</u> |
| <u>As Valiñas</u> | <u>20</u> | <u>Ranedo de Curueño</u> | <u>142</u> |
| <u>Barcena de la Abadía</u> | <u>92</u> | <u>Remellán</u> | <u>31</u> |
| <u>Barrientos</u> | <u>6</u> | <u>Riocastrillo de Ordás</u> | <u>59</u> |
| <u>Benamariel</u> | <u>69</u> | <u>Robledo de las Traviesas</u> | <u>126</u> |
| <u>Berciego</u> | <u>138</u> | <u>Robledo de Losada</u> | <u>32</u> |
| <u>Braña de Susaño</u> | <u>73</u> | <u>Robledo de Sobrecastro</u> | <u>151</u> |
| <u>Busnadiago</u> | <u>110</u> | <u>Saelices del Payuelo</u> | <u>57</u> |
| <u>Cadafresnas</u> | <u>144</u> | <u>San Clemente</u> | <u>82</u> |
| <u>Campo del Agua</u> | <u>7</u> | <u>San Clemente de Valdueza</u> | <u>105</u> |
| <u>Castrillo del Monte</u> | <u>111</u> | <u>San Cristóbal de Valdueza</u> | <u>34</u> |
| <u>Castropodame</u> | <u>88</u> | <u>S. Pedro de las Dueñas (Sahagún)</u> | <u>56</u> |
| <u>Celadilla del Páramo</u> | <u>66</u> | <u>S. Pedro de las Dueñas(Laguna D.)</u> | <u>71</u> |
| <u>Combarros</u> | <u>86</u> | <u>San Pedro de Trones</u> | <u>157</u> |
| <u>Corniero</u> | <u>8</u> | <u>San Román de Bembibre</u> | <u>128</u> |
| <u>El Carril</u> | <u>94</u> | <u>Santa María de la Isla</u> | <u>155</u> |
| <u>El Valle</u> | <u>10</u> | <u>Santa María de los Oteros</u> | <u>55</u> |
| <u>Espinosa de Almanza</u> | <u>113</u> | <u>Santa Olaja de Porma</u> | <u>36</u> |
| <u>Fresno de la Valduerna</u> | <u>11</u> | <u>Santo Tomás de las Ollas</u> | <u>148</u> |
| <u>Gete</u> | <u>93</u> | <u>Sesamo</u> | <u>80</u> |
| <u>Grandoso</u> | <u>114</u> | <u>Socil</u> | <u>129</u> |
| <u>La Aldea del Puente</u> | <u>13</u> | <u>Socuello</u> | <u>65</u> |
| <u>La Barrosa</u> | <u>85</u> | <u>Solana de Fenar</u> | <u>54</u> |
| <u>Langre</u> | <u>22</u> | <u>Sotillo de Cabrera</u> | <u>38</u> |
| <u>Las Ventas de Albares</u> | <u>116</u> | <u>Valdeprado</u> | <u>53</u> |
| <u>Llamas de Cabrera</u> | <u>146</u> | <u>Valle de Vegacervera</u> | <u>150</u> |
| <u>Lugueros</u> | <u>139</u> | <u>Vegas del Condado</u> | <u>40</u> |
| <u>Mataotero</u> | <u>24</u> | <u>Veguellina de Fondo</u> | <u>136</u> |
| <u>Méizara</u> | <u>118</u> | <u>Ventosilla de la Tercia</u> | <u>51</u> |
| <u>Mondreganes</u> | <u>63</u> | <u>Vidanes</u> | <u>78</u> |
| <u>Montejos del Camino</u> | <u>96</u> | <u>Villabraz</u> | <u>152</u> |
| <u>Murias de Rechivaldo</u> | <u>15</u> | <u>Villacelama</u> | <u>134</u> |
| <u>Odollo</u> | <u>97</u> | <u>Villacintor</u> | <u>42</u> |
| <u>Olleros de Alba</u> | <u>120</u> | <u>Villademor de la Vega</u> | <u>49</u> |
| <u>Otero de Curueño</u> | <u>16</u> | <u>Villamartín del Sil</u> | <u>154</u> |
| <u>Otero de Escarpizo</u> | <u>26</u> | <u>Villamayor del Condado</u> | <u>76</u> |
| <u>Palacio de Torío</u> | <u>83</u> | <u>Villamejil</u> | <u>132</u> |
| <u>Palacios de Compludo</u> | <u>121</u> | <u>Villamizar</u> | <u>160</u> |
| <u>Palacios de Fontecha</u> | <u>28</u> | <u>Villamondrín de Rueda</u> | <u>48</u> |
| <u>Pandorado</u> | <u>18</u> | <u>Villar</u> | <u>21</u> |
| <u>Paradela de Arriba</u> | <u>74</u> | <u>Villarbón</u> | <u>131</u> |
| <u>Paradela del Río</u> | <u>61</u> | <u>Villarino</u> | <u>47</u> |
| <u>Peón</u> | <u>104</u> | <u>Villaverde de Sandoval</u> | <u>43</u> |
| <u>Porcarizas</u> | <u>141</u> | <u>Villaverde la Chiquita</u> | <u>75</u> |
| | | <u>Villoria de Órbigo</u> | <u>45</u> |

Introducción

Los pueblos de la provincia de León es un recopilatorio del juego diario del grupo de Facebook "Tu no eres babian@ si no....." creado y administrado por Emilio Martínez Moran.

Este juego es diario, en el cual se ponen dos pistas de cada pueblo y los miembros tienen que adivinar el nombre del pueblo y poner cosas de este pueblo, como también fotos de dicho pueblo.

El juego tiene como objetivo el descubrir los pueblos de la provincia de León y que no pertenezcan a la comarca de Babia, para darlos a conocer.

Esta es la 11ª parte donde se describen otros 100 pueblos.

El juego comenzó con el pueblo de Rabanal de Luna, el día 30-09-2020, perteneciendo a la primera parte.

Esta 11ª parte se empezó el 29/12/2023 con el pueblo de Argovejo y se terminó con el pueblo de Villamizar el 07/04/2024.

El juego en esta parte ha tenido un alcance total de más de 67.000 visitas dando un media de más de 670 visitantes diarias.

Los pueblos están puestos según el día que los he puesto, sin ningún orden solo que en el índice están por orden alfabético para una mejor identificación y búsqueda.

Yo recojo diariamente los comentarios de cada pueblo y los ordeno en un archivo, el cual se puede imprimir o guardar en el ordenador.

Aparte de hacer las dos preguntas hago una descripción de cada pueblo y pongo cuatro imágenes, una foto aérea, un mapa topográfico, un mapa de situación y la foto del cartel de dicho pueblo.

-La foto aérea es obtenida del Google Earth Pro donde se hace un recorte de todo el casco urbano.

-El mapa topográfico es un recorte del casco urbano de los mapas a escala 1/25000 del Instituto Geográfico Nacional.

-La foto del cartel esta sacada del Google Maps.

-Un mapa de situación donde se sitúan varios pueblos de alrededor, para la orientación, obtenida de un mapa de carreteras de la Diputación de León. El pueblo protagonista esta en el centro rodeado con un círculo rojo para diferenciarlo de los demás y ver su situación.

Todo para dar una visión de cada pueblo.

Todos los comentarios son recogidos en un archivo con todas las respuestas y fotos que se han puesto.

En total 100 pueblos y 715 imágenes.

Deciros que el pueblo de Quintanilla de Somoza fue el que más alcance tuvo con 1034 visitas.

En esta edición esta promocionada por Casa Rural las Verde, Embutidos Entrepeñas, Panadería Alonso y Supermercados Ríosil, que han promocionado a cinco ganadores del juego, habiendo 5 premios, a los dos que más pueblos acertasen de primero, a los dos que más comentarios pusieran de los pueblos y al que más fotos pusiera.

Se les premio con una impresión en blanco y negro de todo el archivo.

También se ha hecho un diploma personal de participación a todos aquellos que participaron en el juego donde se pone su nombre y la foto que tienen en el muro de facebook. Agradeciéndoles su participación en el juego.

El resultado ha sido que han participado un total de 38 miembros del grupo, aportando más de 400 comentarios.

Desde aquí doy las gracias a todo aquel que ha colaborado con sus aportaciones, tanto con sus comentarios como con las fotos aportadas y a todos aquellos que día tras días me siguen.

Espero que con este trabajo se den a conocer varios pueblos de la provincia, no solo su nombre y que sirva no ya como pasatiempo sino para aprender más de los distintos pueblos de la provincia de León.

Pueblos grandes con mucha población como Venta de Albares del Ayuntamiento de Torre del Bierzo con 331 habitantes o pueblos despoblados o casi sin habitantes, como Castrillo del Monte del ayuntamiento de Molinaseca, deshabitado, sin importar la población, todos son lo suficientemente importantes como para nombrarlos y saber cosas de ellos.

Gracias a todos vosotros y continuaremos para hacer la 12ª parte y describir otros tantos pueblos si los miembros del grupo quieren y me dejan.

Argovejo

¿-Solo con nombre compuesto de 8 letras, empieza con la A y termina con la o que se repite 2 veces.
-Tiene 4 vocales, solo la a, e y o.?



Justo Carrizo Álvarez

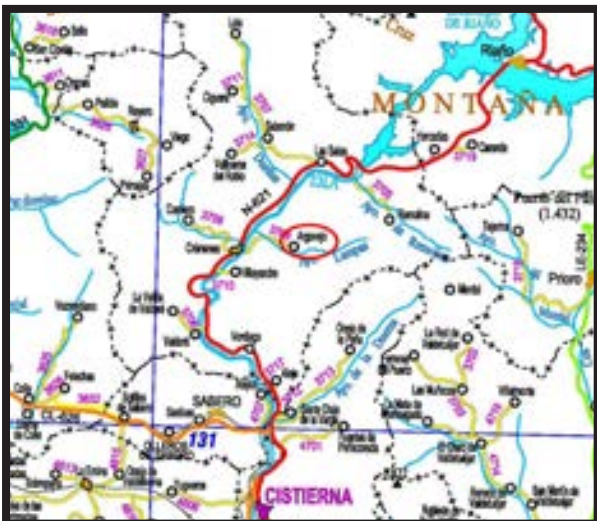
Argovejo.

Tino Rodríguez

Es una villa que pertenece al municipio de Crémenes.

Angel Manuel García Álvarez

Argovejo es un pueblo del ayuntamiento de Crémenes, a 2 km. de este. Forma parte de la comarca de Cisterna. El casco urbano está situado en la terminación de la carretera LE-3708, que lo une al casco urbano de Crémenes. A ambos lados del Arroyo de Llampas, afluente del Río Esla. El casco tiene una altitud de 1080 metros. En el año 2000 tenía 93 habitantes, disminuyendo a 48 habitantes en el año 2022. Sus terrenos forman parte de la Zona de Especial Protección de la Aves, del Parque Regional y Lugar de Interés Cultural de los Picos de Europa. Tiene el monte de utilidad pública Acebedo de unas 1487 hectáreas. Y el puerto de pastos alpinos de Tejedo. Su iglesia tiene como patrón a San Andrés. Situada en la parte sureste del casco. El cementerio fuera del casco al sur. Su gentilicio cavijeros. En el paraje de Toril, en la orilla derecha de la carretera dirección a Crémenes, está la Ermita de la Virgen de Pereda, que es la patrona del ayuntamiento. Celebra las fiestas el 7, 8 y 9 de Septiembre Nuestra Señora de Pereda. El día 7 se sube la Virgen desde la ermita a la Iglesia del pueblo en procesión y el día 8 se vuelve con ella a la ermita, también en procesión. Después de los actos reli-



giosos se suele comer la merienda alrededor de la ermita para luego continuar la fiesta en el pueblo. El último día 9 se le llama Día de Peredina, donde se hace una diana por el pueblo recorriendo todas sus casas donde dan de comer y beber a los componentes de la diana. El día de Reyes tiene la costumbre que un mozo vaya por las casas pidiendo chorizos, que los lleva en un saco, para luego hacer una cena la juventud donde se elige el mayordomo que es el encargado de planificar y realizar la fiesta del pueblo. En el siglo XX tuvo varias minas de carbón lo cual trajo una gran economía a sus vecinos mientras estuvieron en funcionamiento, ya que muchos de ellos trabajaban en ellas. Tiene un museo etnográfico particular. Cuenta con más de 500 piezas que constituyen una representación e ilustración del modo de vida de la Montaña Oriental de León, desde herramientas y aperos, hasta objetos de la vida cotidiana, pasando por material de enseñanza, piezas de ajuar y juguetes. Tiene el nombre de los Telares de Toño. Tiene comercios, bares, restaurantes, casa rural, y pistas deportivas al aire libre. Sus terrenos limitan con los municipios de Cistierna y Valderrueda.

Barrientos

¿-Solo con nombre compuesto de 10 letras, en el que solo se repite la R 2 veces. -Empieza con la B y termina con la s.?



Joaquín Álvarez Moran

Puede ser Barrientos.

Carmen Pérez Álvarez

Barrientos también es un apellido leonés que procede del pueblo del mismo nombre, próximo a Astorga.

Tino Rodríguez

Pertenece al municipio de Valderrey, está a 8 km. de Astorga y a 47 de León.

Angel Manuel García Álvarez

Barrientos es un pueblo del ayuntamiento de Valderrey, a 6 km. de este. Forma parte de la comarca de la Sequeda. El casco urbano está situado a ambos lados de la carretera LE-6426, entre los cascos de los pueblos de Nistal y Posadilla de la Vega. Al sur de la línea de ferrocarril. Al norte del Río Tuerto, afluente del Río Órbigo. El casco tiene una altitud de 810 metros. En el año 2000 tenía 183 habitantes, disminuyendo a 83 habitantes en el año 2022. En el paraje de la Lagunas se han encontrado restos arqueológicos de la época romana. A lo largo de la historia tuvo varias ubicaciones el casco urbano. En el



año 1864 se inauguró la línea de ferrocarril León Astorga con estación en el pueblo, la cual se ha mante-

nido hasta el día de hoy, un punto de inflexión para dar salida a los productos agrícolas producidos en el pueblo. En el año 1963 se realizó la concentración parcelaria y la introducción en los planes de regadío del Pantano de Villameca, que cambiara los cultivos de secano a regadío. Celebra las fiestas de él Sacramental, 10 días después del Corpus, la Fiesta de Agosto, el 2º fin de semana y San Martín el 11 de noviembre. Junto a la estación de ferrocarril se construyó el Barrio de Santa Ana, que está unido al resto del casco. La iglesia en el centro del casco a la orilla de la carretera. Tiene como patrón a San Martín. El cementerio fuera del casco al norte, teniendo las ruinas de una iglesia de estilo románico. Terrenos llanos de regadío gran parte de ellos, haciendo de la agricultura la base de su economía. Por las orillas del Río Tuerto hay varias plantaciones de chopos maderables. Al noreste del casco en el paraje de las Torcas hay restos de explotaciones mineras de oro de los romanos, conocidas por las Pequeñas Médulas. En este paraje hay un mirador y alrededor de este un pequeño bosque. Su gentilicio es barrentano/a. Tiene bares, comercios, casa rural, farmacia, estación de tren y campo deportivo al aire libre. Se pueden hacer varias rutas de senderismo, tanto a pie como en bicicleta o vehículos con motor. Sus terrenos limitan con los municipios de San Justo de la Vega, Villarejo de Órbigo y Riego de la Vega. Barrientos es un apellido que posiblemente su origen es de algún habitante que lo adoptara como apellido llevando el nombre del pueblo de su procedencia. Actualmente extendido por España y América. Algunos al nombre le añaden el apellido de la Vega quedando en Barrientos de la Vega.

Campo del Agua

¿-Su nombre es lo que hay fuera de las poblaciones, en singular. -Su apellido es H2O.?



Marí Calvón

Campo del Agua.

Ana Belén Abella Sabugo

Campo del Agua.

Carmen Pérez Álvarez

Campo del Agua en el ayuntamiento de Villafranca del Bierzo.

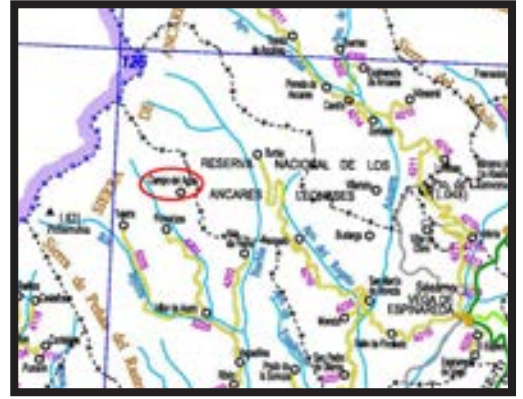
Ylveria Vidal

Campo del Agua.

Ramón Carracedo

Campo del Agua, es una localidad leonesa que pertenece al ayuntamiento de Villafranca del Bierzo, comarca del Bierzo. Situado en una fas-

tera, teniendo a sus espaldas montes con cerros y lomas cubiertos de urces principalmente y pequeñas praderas de cara al medio día. Está compuesto, digamos que por 3 barrios Campo del Agua propiamente dicho y cercanos al noroeste los poblados de El Regueral y Las Valiñas. Tienen dos pequeños arroyuelos que se juntan más abajo formando el Arroyo de Bandeñas. De origen castrense y pastoril, de ahí su arquitectura popular con el poblado formado por, cabañas, pallozas, un hórreo, con cubiertas de paja y piedra. Se dedicaban a la agricultura y ganadería, con traslado en invierno, de enseres y ganado al cercano pueblo de Aira da Pedra. Tiene, en su conjunto, unos 30 habitantes. Hoy día, está considerado como Conjunto Histórico Artístico, un Bien de Interés Cultural, formando parte de la Reserva de la Biosfera de los Ancares. Todo el poblado se quemó en 1989. Tiene la Ermita de la Asunción y la Iglesia dedicada a San Bartolome. Fiestas el 29 de Junio, la toma de aguas de San Pedro y el segundo fin de semana de agosto en honor de Nuestra Señora de Veiga de Olmo. A destacar el foso del lobo, el Cortello dos Lobos, los llamados contra turrios de las paredes de las pallozas, con sus ancestrales utensilios (gramalleiras, candeleiras, etc). De paisajes geológicos de piedra Berrocal. Al norte está Tejedor de Ancares, Candín al sur Balboa, al oeste la Sierra de los Ancares, al sur Porquerizas, etc.



Angel Manuel García Álvarez

Campo del Agua es un pueblo del ayuntamiento de Villafranca del Bierzo, a 30 km. de este. Forma parte de la comarca de los Ancares. El casco urbano está situado en un otero entre los arroyos, al oeste del Arroyo de Bandeñas, y al este del Río Porcarizas. El Arroyo Bandeñas es un Afluente del Río Porcarizas y este es afluente del Río de Tejeira. Al norte del Cerro Medorra. Junto a los poblados de El Regueral y As Valiñas, forman todos juntos una pedanía. El casco tiene una altitud de 1280 metros. En el año 2000 tenía 66 habitantes, disminuyendo a 27 habitantes en el año 2022. Perteneció al desaparecido municipio de Paradeseca. Sus terrenos forman parte de la Reserva Regional de Caza, Lugar de Interés Comunitario, Zona de Especial Protección de la Aves y Espacio Natural Protegido de los Ancares Leones. Tiene los montes de utilidad pública Poyo, Valiñas, Ouso, Poula Vieja, Brañas, Vega de Olmos y Lagos de unas 900 hectáreas. El conjunto del casco está integrado gran parte por pallozas, declarado Bien de Interés Cultural, con la categoría de Conjunto Etnológico. En el año 1989 sufrió un grave incendio donde varias de sus pallozas ardieron. Realmente hoy es una atracción turística, pero antaño era un braña donde pasaban los veranos los ganaderos del pueblo de Aira da Pedra, que subían con sus ganados para aprovechar los pastos de las montañas y se retiraban en invierno a Aira da Pedra, para pasar los duros inviernos. No hay carretera asfaltada, para acceder se accede por una pista de tierra desde el casco de Porcarizas o de Burbia. Su iglesia recientemente reconstruida en el año 2008, con la colaboración de los vecinos, ya que estaba en ruinas a causa de un rayo que cayó sobre su tejado y destruyó parte del edificio. Tiene como patrón a San Bartolomé y Nuestra Señora da Veiga de Olmo. Situada fuera del casco al sur de este. Las pallozas son construcciones típicas de la zona, teniendo gruesos muros de piedra, tejados de paja de centeno construido con la técnica de la paleta y principalmente solo una estancia, como máximo dos, donde convivían el ganado con las personas. De planta rectangular con las esquinas redondeadas, con un trazado tradicional que se adapta al desnivel del suelo apoyándose en la ladera del monte. Este muro es el llamado contra turrio. La estructura interior del techo consta de una armadura tradicional con elementos de madera ahorquillados que funcionan como soporte de las vigas. El techo está formado por un entablamento de troncos y varas enteras donde se sujeta la paja. No hay chimenea en todo el espacio de la palloza, el humo sale por sus propios medios y ayuda a mantener sano el almacén de madera ahuyentando la carcoma y los parásitos. Además ayuda al secado y mantenimiento de los productos de la matanza que se colgaban por las vigas. Tenía un corral de lobos, donde se dirigían estos después de batidas por el monte para una vez dentro de él no podían salir y poder matarlos. Una trampa que se extendía en la provincia de León, Zamora, Asturias y Galicia. En el paraje de los Berrocales se pueden ver extrañas estructuras naturales de roca granítica. El día 29 de junio, San Pedro, tenían la costumbre de ir a beber agua de las fuentes naturales, con la creencia y la virtud de curar los males del cuerpo y del alma. Su fiesta el segundo fin de semana del mes de agosto en honor a la Virgen de Vega de Olmo. Terrenos adecuados para la cría de ganado, haciendo de la ganadería la base de su economía. Varias rutas de senderismo, tanto partiendo del casco como viniendo de otros lugares y pasando por sus terrenos. Sus terrenos limitan con el municipio de Vega de Espinareda y la Provincia de Lugo. Al estar cerca de Galicia varios nombres de sus paraje están en gallego como también sus habitantes lo emplean en su lenguaje.

Corniero

¿-Solo con nombre compuesto de 8 letras, donde la o y la r se repiten 2 veces. -Empieza con la C y termina on la o.?

Raquel O Luis

Corniero.

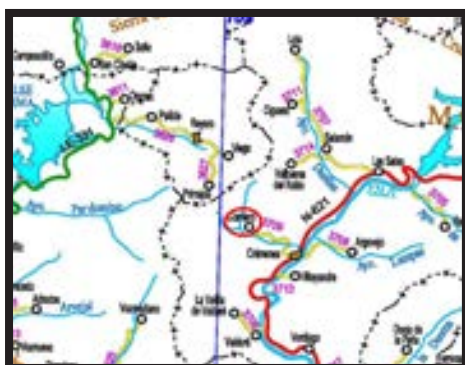
Charo Pérez Pulgar

Corniero, pertenece a el municipio de Crémenes.



Tino Rodríguez

Es un pueblo que carece de bar, entonces la Junta Vecinal se les ocurrió la idea que cada casa la abrieran como bar el día de la Fiesta Patronal, así ocurrió ya que es un pueblo de unos 40 habitantes, unas 7 casas abrieron sus puertas como bar, ibas a tomar el vino con su correspondiente tapa



y con buena armonía pasaron sus fiestas sin ninguna redécilla, eso como anécdota.

Angel Manuel García Álvarez

Corniero es un pueblo del ayuntamiento de Crémenes, a 2,2 km. de este. Forma parte de la comarca de Cistierna. El casco urbano está situado al este del Arroyo de las Secadas que pasa por la parte oeste del casco y se va a unir al Arroyo de Primajinas que hace el límite sur del casco. El Arroyo Pimajinas se une al Arroyo de las Janezas para formar el Arroyo de Rionchín que pasa al sur del casco, siendo este un afluente del Río Esla. En la terminación de la carretera LE-3709 que lo une al casco de Crémenes. El casco tiene una altitud de 1100 metros. En el año 2000 tenía 76 habitantes, disminuyendo a 42 habitantes en el año 2022.

Sus terrenos tienen la clasificación de Parque Regional, Lugar de Interés Cultural y Zona Especial de Protección de las Aves de los Picos de Europa. Tiene el monte de utilidad pública el Jaido de unas 2000 hectáreas. Su origen es de un antiguo poblado romano, teniendo en los parajes de la Corona y el Escurial, restos de explotaciones mineras romanas. En el siglo XIX tuvo una preceptoría regentada por el sacerdote José Reyero que compaginaba el sacerdocio con la enseñanza del latín. Su iglesia tiene como patrón a San Martín, del siglo XV y reconstruida en el siglo XVII. Poseía un relicario de ágata del siglo XIII que contenía la reliquia de San Martín. Situada en la esquina sureste del casco y al lado el cementerio. A mitad de camino entre Corniero y Crémenes, de propiedad compartida, en un altozano, justo encima de donde se encontraba la antigua ermita, se encuentra la Ermita de San Juan

Degollado, de estilo moderno y que contiene en su interior la escultura del santo. En el mes de agosto, segunda semana, hacen Semana Cultural y el 29 de Agosto, celebran su fiesta, San Juan Degollado. En las antiguas escuelas hicieron un tele club. Tiene comercio, bar y un merendero al oeste del casco. Se pueden hacer varias rutas de senderismo, todas ellas con señales en el camino. Sus terrenos limitan con los municipios de Boñar y de Reyero.

Ramón Carracedo

Corniero es una localidad leonesa que pertenece al ayuntamiento de Crémenes, comarca de Cistierna. Situado en el Parque Regional de Riaño, teniendo por noroeste el Arroyo Primajinas y por el sur, el Arroyo de las Jenezas. Casas de piedra juntas y pueblo recogido, rodeado de pequeños prados que a su vez, están abrazados por los montes, llenos de vegetación, que lo circundan. Antes vivían de la agricultura y ganadería, ahora, dos vecinos tienen unas 150 vacas de carne y unas 40 de leche, otro vecino tiene, como Jovi, 5 vacas y uno o dos más, varias ovejas. Tiene unos 39 habitantes. Iglesia dedicada a San Martín con festividad el 11 de noviembre, también celebran la semana cultural en agosto con comida campestre en la campera de San Juan y la fiesta termina con la espuma. En la casa del pueblo tienen, en un mural con el árbol genealógico de todos sus habitantes. Al sureste está Crémenes con su Sabinar, al noroeste Reyero, al noreste Pobladura del Roblo, al sur La Velilla de Valdore, etc. Con este panorama de postal, tiene numerosas rutas a seguir como la que conduce, al Alto de Montemoro, a la cueva de Valdelajo, al Pico Agua salía, a Peña Rionda, a la Senda del Mamut en Oveja de Valdellorma, etc.

Ana Sadia

Lo conozco para ir a mi pueblo tengo que pasar al lado porque está pegando a Crémenes.

El Valle

¿-De nombre tiene dos palabras de 2/5 letras empezando por E y V. -Su nombre es por donde corre el río en singular.?



Floro Puente Entrago

El Valle.

Charo Pérez Pulgar

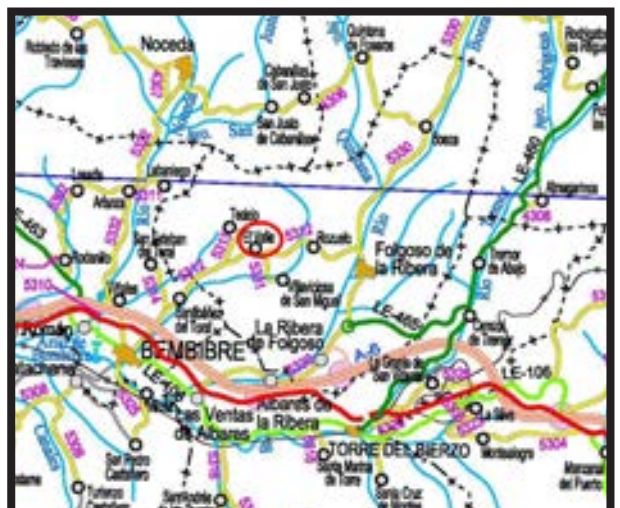
El Valle.

Tino Rodríguez

Pertenece al municipio de Folgoso de la Ribera, El Bierzo.

Ramón Carracedo

El Valle es una localidad leonesa que pertenece al ayuntamiento de Folgoso de la Ribera, situado en un valle con Igueña al norte, cercano al valle del Río Noceda que pasa por Viñales y que está al oeste y al este el valle del Río Boeza. Territorio que depende Administrativamente del Consejo Comarcal del Bierzo. Tiene unos 80 habitantes. Por el oeste pasa el Arroyo de la Vega y por el sur el Arroyo del Valle. Antes se dedicaban a la agricultura y ganadería y algunos vecinos, trabajaban en las minas de



carbón bastante cercanas. Sus orígenes se remontan, en toda la zona, a la Edad de Bronce, mas tarde, los suevos, vándalos, visigodos, astures, romanos, musulmanes y la Reconquista, con las repoblaciones de los Reyes Asturleonese. Iglesia de Santa Eulalia, alejada y que comparte con el pueblo de Tedejo. Fiestas por el Corpus, el segundo fin de semana de julio, con juego de bolos, quemada, exposición de motos antiguas, chocolatada etc., y el 21 de diciembre en honor a Santo Tomás. El magosto a primeros de noviembre. Todo el municipio tiene unos 1005 habitantes. A destacar, La Casa Grande del Valle, que es, un hotel rural. Montes cubiertos de arboleda, donde predomina el encino, castaños, carballos, urces y diversidad de arbustos donde vive el jabalí, el corzo, el lobo y también algún urogallo en los bosques de altura con algún acebal, arandaneras, etc. Al oeste está San Esteban de Toral, al noroeste Tedejo, al este Rozuelo de la Ribera, al sur La Ribera de Folgoso, al sureste Villaviciosa de San Miguel, etc. Varias rutas interesantes que visitar, como la que conduce al Mirador de los Hospicianos, al Castro Tudela, a la Senda La Mora, Cascada, vértice geodésico y al final el merendero, etc, etc...



Angel Manuel García Álvarez

El Valle es un pueblo del ayuntamiento de Folgoso de la Ribera, a 5 km. de este. Forma parte de la comarca de Boeza, en lo denominado pueblos de la Tierra Seca. El casco urbano está situado a ambos lados de la carretera LE-5312 entre los cascos de los pueblos de Santibáñez del Toral y Rozuelo. En el casco comienza la carretera LE-5331 que lo comunica con el casco del pueblo de Villaviciosa de San Miguel. Por el centro del pueblo, de norte a sur pasa el Arroyo del Valle que con la unión de otros arroyos forma el Arroyo de Pradoluengo. El casco tiene una altitud de 785 metros. En el año 2000 tenía 90 habitantes pasando a tener 81 habitantes en el año 2022. Tiene los montes de utilidad pública Sardonal, Valle de Rueda y Grandal de unas 457 hectáreas, compartiendo su propiedad con el pueblo de Tedejo. Tiene casas blasonadas con escudos en sus falladas, destacando la Casona del siglo XVI. Perte-

neciente a la familia Rodríguez Raposo, destacada en la conquista de Granada, por lo que se le otorgo el escudo. Hasta el siglo XV el pueblo de Tedejo y el pueblo de El Valle formaban una sola pedanía. Su iglesia está fuera del casco urbano, entre el casco y el casco de Tedejo. Destacan sus altares con varias imágenes y sus capillas laterales. Con el cementerio al lado. En el casco esta la Ermita de Santo Tomas del siglo XVIII, siendo Santo Tomas el patrón del pueblo, situada en la parte norte del casco. Celebran las fiestas de Corpus Christi, con una procesión con la Virgen con el Niño por las principales calles del casco. La asociación de cazadores Los Madroños organiza una cena completamente gratuita para todos los vecinos a base de jabalí. La Asociación en Defensa de Tierra Seca organiza dos importantes eventos gastronómicos el Magosto durante el mes de octubre y el Botillo en febrero, en torno al cual se celebra una cena que reúne a cerca de 100 comensales. La Asociación en Defensa de Tierra Seca es la encargada de hacer rutas de senderismo y la señalización de sus recorridos y también de varios actos culturales a lo largo del año destacando las jornadas sobre Medio Ambiente. En el paraje del Pradón tienen una gran plantación de chopos maderables, recibiendo el certificado de AENOR de Gestión Forestal Sostenible. Tiene varios restos de explotaciones mineras de oro de los romanos a cielo abierto. Tiene las ruinas de un molino harinero. Tiene bar, comercios y una casa rural. Su nombre se repite en las provincias de Madrid, Toledo, Asturias, Almería, Granada, Las Palmas, Jaén, Huelva y León. Sus terrenos limitan con el municipio de Bembibre y Noceda.

Fresno de la Valduerna

¿-De nombre tiene 4 palabras empezando por un árbol que empieza por F , en singular. -Su apellido compuesto empieza con lo que significa valle y termina con el recipiente donde se le echa de comer a los cerdos en singular y femenino.?

Ana Belén Abella Sabugo

Fresno de la Valduerna.

Tino Rodríguez

Pertenece al municipio de Villamontan de la Valduerna.

Ramón Carracedo

Fresno de la Valduerna es una localidad leonesa que pertenece al ayuntamiento de Villamontan de la Val-

duerna, en las Tierras de la Bañeza. Circundado de norte a este por el Río Peces, asimismo también riega sus tierras el Arroyuelo de Zaya que viene del Río Duerna que pasa, más alejado, por el sur. Situado en una hondonada con el canal Rauda de la Valduerna. Tiene unos 66 habitantes. Pueblo con mucha historia, dice que se su origen es celta con su Diosa Friga. Vestigios romanos con su torre cuadrada, al parecer del siglo II, usada en el siglo XVI, como edificio religioso y como fortaleza musulmana, según otros y que era parte de la antigua iglesia dedicada a Santa Marta. La actual iglesia del siglo XVIII, está dedicada a San Salvador, con festividad el día 6 de agosto. Tiene 3 retablos barrocos, con varias imágenes, la de San Salvador y la de la Inmaculada, con el niño en el brazo derecho. Tuvo varios molinos, en la actualidad tiene uno, convertido en Casa Rural. Se cuenta que fue terreno de varias fuentes, entre ellas la Fuente del Cañal, en el terreno denominado, El Humero. Tiene un terreno comunal y, cada vecino tiene derecho al llamado Quiñón, con derecho a ser heredado. También tuvo 2 ermitas, la de Santa Marta y la del Cristo del Amparo. Buenas tierras de cultivo, cereales, legumbres, remolacha azucarera, patatas, forrajes, etc. Buenos pastos y montes con encinos, fresnos, chopos en la ribera, etc. Abundante caza menor, liebre, codorniz y perdiz. Al norte está, Bustos, al oeste Robledo de la Valduerna, al suroeste Villalis, al sur Valle de la Valduerna, al este Palacios de la Valduerna, al norte Riego de la Vega, al sureste, Castrotierra de la Valduerna. Numerosas rutas a seguir, como la que conduce al Camino de los Adiles, a Destriana, por la Senda a Parada y Torre, a la Peña Grande, etc, etc.

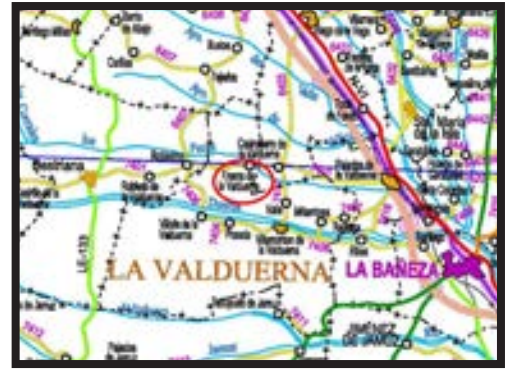


Angel Manuel García Álvarez

Fresno de la Valduerna es un pueblo del ayuntamiento de Villamontan de la Valduerna, a 4 km. de este. Forma parte de la comarca de la Valduerna. El casco urbano está situado a ambos lados de la carretera LE-7401, entre los casco de los pueblos de Robledino de la Valduerna y Castrotierra de la Valduerna. Al sur del Río de los Peces, aunque este pasa por la parte del extremo este del casco. Es un afluente del Río Tuerto. Por

la parte sureste del casco pasa la acequia Rauda de la Valduerna o Río Zaya que es una acequia que va desde el Río Duerna al Río de los Peces, estando canalizada a su paso por el casco. El casco tiene una altitud de 820 metros. En el año 1845 tenía 45 vecinos o 160 habitantes, en el año 2000 tenía 117 habitantes disminuyendo a 66 habitantes en el año 2022. Su nombre de procedencia celta, viene a recordar a la de la Diosa Friga. Teniendo asentamientos romanos cerca del casco actual. A lo largo del Río Zaya había en la antigüedad varios molinos harineros y batanes. Al oeste del casco, en el paraje de los Villares, hay una torre defensiva, declarada Bien de Interés Cultural, desde el año de 1949. Del siglo II, de la época romana. Conocida por la Torre Vieja. Fue torre de una iglesia, un cruce de caminos, donde las pro-

cesiones que venían del Santuario de la Virgen del Castro, hacían aquí una parada, rezaban todos juntos, para después continuar su camino. Entorno a ella existió un poblado, llamado de la Vega hoy totalmente desaparecido hallándose restos de varias sepulturas y de cimientos de construcciones. Se encontró un hacha neolítica de cuarcita, depositada en el Museo Histórico Militar de Madrid. La iglesia está dedicada a El Salvador. Situada en el límite norte del casco. Construida sobre las ruinas de la Ermita de Santa Marta en el siglo XIX. Destaca el retablo del Cristo del Amparo y su retablo mayor, de estilo barroco con la custodia o sagrario y la imagen del Salvador, del siglo XVII. Tiene otros dos retablos más, el de la Virgen del Rosario y otro más pequeño dedicado a San Roque.



En ellos destaca la imagen pequeña de la Virgen Inmaculada, de estilo barroco, con el niño en brazos. El cementerio separado de la iglesia haciendo límite oeste del casco. En el siglo XIX tenía 2 ermitas, la Ermita de Santa Marta y la del Santísimo Cristo del Amparo. Tiene varios manantiales repartidos por su territorio siendo los más importantes la Fuente del Cañal y la Fuente del Humero. Su fiesta el 25 de Julio, Santiago Apóstol. En la Plaza de Calvo Sotelo tienen construido un escenario permanente, donde celebran sus fiestas y otros actos culturales. Tiene una casa rural, bares, restaurante, comercio y consultorio médico. Al norte terrenos ondulados y montañosos alcanzando su cota más alta en la Peña Grande de una altitud de 892 metros, habiendo un vértice geodésico, en el límite con el pueblo de Castrotierra de la Valdúerna. Al sur son terrenos llanos de regadío, por varios canales procedentes de los ríos Duerna y Peces, muy fértiles, haciendo de la agricultura la base de su economía. Sus terrenos limitan con los municipios de Riego de la Vega, Valderrey y Destriana.

La Aldea del Puente

¿-De nombre población con pocos habitantes y menor que un pueblo. -Su apellido es por donde se cruza un río.?



Feli Marques

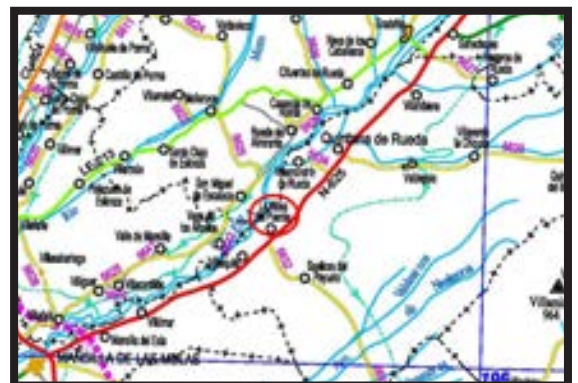
La Aldea del Puente.

Charo Pérez Pulgar

La Aldea del Puente es una localidad del municipio de Valdepolo, en la provincia de León, Comunidad Autónoma de Castilla y León. Es una de las 9 localidades que conforman el municipio.

Angel Manuel García Álvarez

La Aldea del Puente es un pueblo del ayuntamiento de Valdepolo, a 7 km. de este. Forma parte de la comarca de la Tierra de la Reina. El casco urbano está situado a ambos lados de la carretera N-625, aunque la gran mayoría de las casas están entre la carretera y el Río Esla. Entre los cascos de los pueblos de Quintana de Rueda y Villalquite. El



Río Esla es un afluente del Río Duero. El casco tiene una altitud de 820 metros. En el año 1590 tenía 14 vecinos y medio, en el año 1752 tenía 17 vecinos, en el año 1847 tenía 18 vecinos o 60 habitantes, en el año 1884 tenía 34 vecinos o 144 habitantes, llegando a la máxima población entre los años 1930 al 1940 con 370 habitantes, en el año 2001 tenía 213 habitantes disminuyendo a 164 habitantes en el año 2022. En la antigüedad se llamaba Illa Ponte, La Ponte y más adelante, La Puente. Su nombre actual es desde el siglo XIX. Formo parte del Monasterio de San Miguel de Escalada y del alfoz o región de Rueda bajo el dominio de Almirantes de Castilla. En su iglesia conserva una imagen de la Virgen sedente con el Niño y un Cristo del siglo XIII. Está dedicada a la Visitación. Destaca su retablo del siglo XVI, de estilo renacentista. Tiene una gran torre cuadrada, terminando la construcción en ladrillo con base de piedra. Situada en el límite noroeste del casco con el cementerio al lado. En el año 1941 se inauguró el Canal de Villamondrín, lo que supuso convertir parte de sus terrenos de secano en regadío. Siendo este uno de sus primeros canales que con el paso del tiempo llegaron otros como el Canal de la Visitación y el Canal Alto del Payuelo. Celebra las fiestas de la Visitación de María a su prima Santa Isabel, el día 2 de julio, con actividades religiosas, música, concurso de pelota, actividades para chicos y jóvenes, así como una paela para todos los asistentes, el 15 de Mayo San Isidro Labrador, con una merienda con pan, escabeche y vino para los vecinos. También festejan el carnaval, en septiembre, el día nacional de la lucha contra el alzheimer, al cual se suman los pueblos vecinos y el 13 de diciembre Santa Lucía. Conserva algunos

palomares típicos de la zona de planta circular y cuadrada y molinos harineros. Tiene bares, restaurantes, comercios, colegio de educación infantil y primaria, polideportivo al aire libre, frontón, gasolinera y consultorio médico. Terrenos llanos de regadío, haciendo de la agricultura la base de su economía aunque también hay varias granjas de distintos animales. Sus vecinos llevan varios años revindicando un puente sobre el Río Esla. Sus terrenos limitan con los municipios de Villasabariego y Gradefes.



Carmen Bernabé



Pila bautismal, labrada

Pila de agua bendita

Iglesia de la Visitación

Ruinas de Santa Lucía



Altar renacentista

La Iglesia por dentro

Los Caños lavadero y abrevadero

El pueblo

Murias de Rechivaldo

¿-Su nombre es igual que un pueblo de Babia que empieza por M. -Su apellido empieza por R y termina con la o, de 10 letras sin que se repita ninguna.?



Tino Rodríguez

Murias de Rechivaldo.

María José

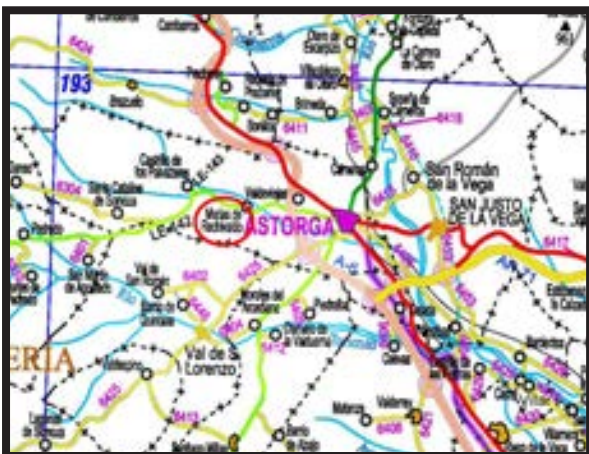
Murias de Rechivaldo es una pequeña localidad perteneciente al municipio de Astorga, en la comarca de La Maragatería, dentro de la provincia de León, en el Camino de Santiago Francés, que cuenta con poco más de 100 habitantes.

Charo Pérez Pulgar

Murias de Rechivaldo.

Ramón Carracedo

Murias de Rechivaldo, es una localidad leonesa que pertenece al ayuntamiento de Astorga, comarca de la Maragatería. Un pueblo Maragato Jacobeo, con mucha historia, que por él pasa el Camino de Santiago, el camino francés. Cuna de acaudalados arrieros. Uno de los 10 pueblos Tile-nenses más bonito de la comarca y que circundan el Monte Teleno. Se encuentra en un semillano, en la ribera del Río Jerga, afluente del Tuerto. Su nombre, se dice que viene, de las murias o montones de piedras que dejaron los romanos en sus explotaciones auríferas y Rechivaldo viene de un guerrero que al final, luchó con las tropas de Don Pelayo, contra los musulmanes. Iglesia del siglo XVI y XVI-



II, dedicada a San Esteban y que en su interior guarda retablos e imágenes destacables como el relieve de la Virgen del Pilar, en una hornacina en el dintel de la puerta, estatua de San Roque Peregrino, Santa Barbara, San Juan Bautista, San Blas, Santa Agueda, el Crucificado del XVIII, la Virgen del Rosario, etc. El año 1846 una crecida, del Río Jerga, arrasó parte del poblado, obligando a asentarlo en lugar más seguro. Se dedicaban a la agricultura y ganadería y al transporte arriero. En la actualidad tiene unos 110 habitantes. Tienen un albergue, casa rural, un molino reformado. Fiestas los días 14, 15 y 16 de agosto

en honor de Nuestra Señora y San Roque, comenzando con La Ronda Maragata, procesión con trajes típicos, flauta y tamboril. Al este está Valdeviejas, al oeste Santa Catalina de Somoza, al norte Pradorey, al noreste Brimeda, etc. Varias rutas a seguir como la que conduce al Monte Teleno, a Astorga, al Paso Honroso, a la Cepeda, al Valle de Somoza y comer un buen cocido Maragato, etc, etc.

Angel Manuel García Álvarez

Murias de Rechivaldo es un pueblo del ayuntamiento de Astorga, a 3.5 km. de este. Forma parte de la comarca de la Maragatería. El casco urbano está situado a ambos lados de la carretera LE-142, entre los cascos de los pueblos de Astorga y Castrillo de los Polvazares. Al sur del Río Jerga, afluente del Arroyo de la Moldera. El casco tiene una altitud de 880 metros. En el año 2000 tenía 108 habitantes, pasando a tener 111 habitantes en el año 2022. Formo parte del Marquesado de Astorga. Perteneció al desaparecido término de Castrillo de los Polvazares. En la antigüedad el casco estaba más cerca del Río Jerga, trasladándose a la actual ubicación por problemas de inundaciones del río. En el año 1700 una riada del Río Jerga destruyó gran parte de las casas del casco. Por el pasa el Camino de Santiago Francés. Su iglesia está dedicada a San Esteban, del siglo XVIII. Estando en la parte central del casco. El cementerio fuera del casco al sureste de este. Junto a la iglesia tiene un crucero de madera. Tiene un molino harinero restaurado cercano al Río Jerga. Celebra las fiestas de él Sacramental, 14 días después del Domingo de Corpus Christi, el 15 y 16 de Agosto, la fiesta patronal con el día del Carnero, consistente en tomar la Parva, que era orujo con galletas y la comida para los hombres del pueblo a base de cordero que ellos cocinan, el 26 de Diciembre, San Esteban Protomártir, que es el patrón de Murias de Rechivaldo y la Fiesta de la Cofradía de Santa Águeda el Domingo siguiente al 5 de Febrero. Tiene albergues, casa rural, bares, restaurantes y comercios. Terrenos llanos de regadío por varios canales, haciendo de la agricultura la base de su economía. Al norte del casco tiene las ruinas del Campamento del Carrascal. Sus terrenos limitan con el municipio de Val de San Lorenzo.

Otero de Curueño

¿-Su nombre es un lugar llano entre dos ríos. -Su apellido es el de un río y de una comarca que empieza con la C y lleva una ñ.?

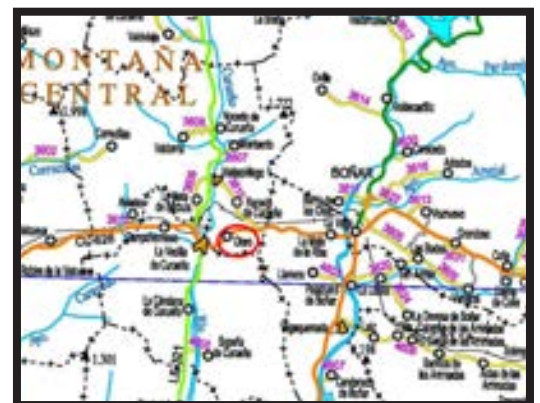


Joaquín Álvarez Moran

Otero del Curueño.

Charo Pérez Pulgar

Otero de Curueño. Recostado sobre un Otero que se eleva suavemente de la cuenca del valle, como a tiro de piedra de Valdepiélago y La Vecilla, Otero de Curueño es un museo en estado puro. Lo más visible es un rosal de heráldica, que se extiende por la fachada del palacio de los Álvarez-Acevedo, noble familia de La Real Encartación de Curueño. Escudos grandes y pequeños, rosetones, borduras, y hasta un balcón del homenaje dan a este palacio del siglo XVI una prestancia insospechada para este lugar. Algunos descendientes de esta familia de señorío rural, que en su inicio fue Ordás, viven aún en el pueblo. Al lado mismo, se alza la iglesia, que fue parroquia medieval, si se atiende a su estilo de románico popular, y la antigüedad de las bellezas que contiene. De entre ellas, icómo no ponderar la dulcísima imagen de la



Virgen y el Niño, aún policromada!. Es una virgen gótica, del siglo XIII, cuya ternura sobrepasa las clasificaciones, y que sigue en su iglesia, por extraño milagro, como joya del arte religioso de estos dominios. Es también impactante la talla de San Jerónimo, con sus barbas de antiguo patriarca. Es una imagen del siglo XVI, de más modesta valoración, pero tiene la importancia para los vecinos de representar a su patrón. San Jerónimo es la fiesta mayor de Otero. Cae en 19 de septiembre, pero por cuestiones logísticas, se celebra el primer jueves y viernes del mes de agosto. El pueblo completa su oferta de museo con la belleza circundante, donde, al decir de Julio Llamazares ... "Los ojos se le cierran, incapaces de absorber toda la luz que incendia las callejas y los árboles de Otero. Pero por fin hay una fuente. El pilón está en lo alto de una cuesta, entre la carretera y las paredes centenarias de una casa solariega..." Una Asociación Cultural pilotada por Gregorio Fernández Castañón dio en titularse con el poético nombre de "La fuente del Ruiseñor". A partir de esta propuesta inicial, Gregorio Fernández puso en pie un enorme andamiaje cultural, de amplio aliento: La publicación de la revista "Camparredonda", con valiosas colaboraciones culturales, la edición anual de libros de poesía y prosa, bajo el paraguas de "Los libros de Camparredonda" y otras iniciativas, como el Premio de "La armonía de las letras". Con ello, la Asociación de Otero de Curueño ha trascendido ampliamente su localismo, para resultar todo un fenómeno cultural dentro de la provincia de León.

Carmen Bernabé



Ladera que hay al lado del pueblo



Montañas que rodean al pueblo



Pueblo de Otero de Curueño



Castillo de los Álvarez Acevedo



Uno de los escudos del Castillo



Una de las casas más bonitas



Angel Manuel García Álvarez

Otero de Curueño es un pueblo del ayuntamiento de Valdepielago a 1,2 km. de este. Forma parte de la comarca de Curueño. El casco urbano está situado entre el Río Curueño y la carretera CL-626. El Río Curueño pasa al oeste del casco, siendo un afluente del Río Porma. La carretera CL-626 pasa por el límite este del casco, entre los cascos de los pueblos de La Mata de la Riba y La Vecilla de Curueño. Al este y sur de la carretera está la urbanización Campa Redonda.

El casco tiene una altitud de 1030 metros. En el año 2000 tenía 43 habitantes, aumentando su población hasta los 66 habitantes en el año 2008 y disminuyendo hasta los 40 habitantes en el año 2022. Tiene los montes de utilidad pública el Barrezo, Carabedo y los Valles de unas 636 hectáreas, compartiendo su propiedad con varios pueblos de su alrededor. Tiene un palacio fortaleza declarado Bien de Interés Cultural. Perteneció a la casa de los Álvarez Acebedo. En su fachada principal destaca dos cruces, la Cruz de Santiago y la Cruz de Malta, varios escudos y un rosal de heráldica. Del siglo XVI. Su iglesia es estilo de románico popular. Destaca una imagen de la Virgen con el Niño,

de estilo gótico, del siglo XIII y la talla de San Jerónimo, el siglo XV. Situada en el límite oeste del casco. Antiguamente tenía el nombre de Otero de la Encartación. Tiene la Asociación Cultural La fuente del Rui-señor, que publica la revista Camparredonda, edita y publica varios de libros y da el premio La armonía de las letras. Su fiesta San Jerónimo el 19 septiembre y el primer jueves de agosto. Tiene varias rutas de senderismo. Al norte del casco está el apeadero del ferrocarril. Por el pasa el Camino de Santiago el tramo conocido por el Camino de la Montaña. Tiene bares, restaurantes y comercios. Entre el casco y el ferrocarril pasa un gaseoducto. Cerca del límite del pueblo de la Vecilla de Curueño tiene un campamento juvenil. Sus terrenos limitan con los municipios de Velilla de Curueño y Vegaquemada.

Pandorado

¿Solo con nombre compuesto empezando por P y termina con la o. -Empieza con lo que se come cada día y con lo que es de color amarillo.?



Feli Marques

Pandorado.

María Luisa Hidalgo Rodríguez

Pandorado.

Tino Rodríguez

Pertenece al municipio de Riello.

Carmen Pérez Álvarez

Pandorado en Omaña.



Angel Manuel García Álvarez

Pandorado es un pueblo del ayuntamiento de Riello, a 2,9 km. de este. Forma parte de la comarca de Omaña. El casco urbano está situado a ambos lados de la carretera LE-493, entre los cascos de los pueblos de Riello y Guisatecha. En un otero entre el Río de Omaña al sur y el Arroyo de Ariegos al norte del casco. El Arroyo de Ariegos es un afluente del Río Velilla. El Río Omaña junto al Río Luna forman el Río Órbigo. En el extremo oeste del casco empieza la carretera LE-4427 que lo une al casco del pueblo de la Omañuela. Las casas están alrededor del santuario. Tiene una altitud de 1060 metros. En el año 1845 tenía 16 habitantes, en el año 1920 tenía 12 habitantes, en el año 2002 tenía 21 habitantes disminuyendo a 13 habitantes en el año 2022. Junto al pueblo de la Omañuela y Ariego de Abajo forman una pedanía. En él está el Santuario de Nuestra Señora de Pandorado.

Construido en el siglo XVII sobre una edificación más antigua. La Virgen de Pandorado es la patrona de la comarca de Omaña. Es una imagen del siglo XIII, de madera policromada, de 49,5 cm. de alta. Destaca su retablo de estilo barroco, del año 1728, el camarín de la Virgen, de planta cuadrada y cubierto con una media naranja sobre pechinas, situado detrás del retablo y su torre cuadrada de tres alturas. Situada en el centro del casco. Se hace una romería el 15 de agosto donde acuden los vecinos de los pueblos de

Omaña con los pendones de cada pueblo. Esta romería es considerada de Interés Comarcal. Tiene la leyenda que el templo se ubica en el lugar donde un pastor de la Omañuela encontró una talla de la virgen. El pastor llevó la imagen a la iglesia de su pueblo, pero al día siguiente volvió a encontrarla en el mismo paraje, lo que se interpretó como un signo de que se le debía construir un santuario en aquel lugar. Su nombre proviene de los campos de centeno, conocido como pan en la comarca de Omaña que antaño abundaba este cultivo. Tiene el significado de pando, del latín pandus, que significa cóncavo o arqueado y se encuentra en varios topónimos de lugares elevados, y orado, proveniente del griego oros o monte. Sus terrenos se encuentra dentro de la Reserva de la Biosfera, Lugar de Importancia Comunitaria y Zona de Especial Protección para las Aves de los valles de Omaña y Luna. Era un punto por donde pasaba la cañada de los rebaños de ovejas y en ella pernoctaban tanto cuando venían del sur en primavera o cuando se iban en otoño, teniendo siempre posadas para poder pernoctar en ellas. La Virgen de Pandorado tiene la leyenda de que hizo brotar el centeno en un año de sequía y salvando así a los habitantes del hambre. Tiene casa rural, restaurante, hotel, bares y comercio. Rodeado de pinares. Su economía se basa principalmente en el turismo.

Prado de la Somoza

¿-Su nombre es un lugar cerrado donde pastan los animales. -Su apellido compuesto terminando con el nombre de una chica joven.?



Joaquín Álvarez Moran

Prado de la Somoza.

Ylveria Vidal

Prado de la Somoza.

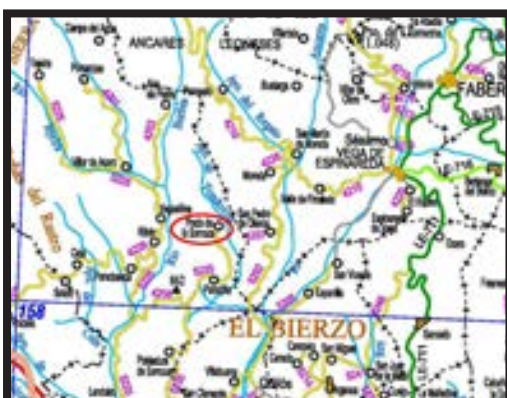
Charo Pérez Pulgar

Prado de la Somoza es una localidad y pedanía española perteneciente al municipio de Villafranca del Bierzo, situado en la comarca de El Bierzo,

en la provincia de León. Está situado al final de la carretera de CV-126-32.

Ramón Carracedo

Prado de la Somoza es una localidad leonesa que pertenece al ayuntamiento de Villafranca del Bierzo comarca del Bierzo. Tiene unos 21 habitantes. Pequeña aldea rodeada de pequeños prados, árboles frutales, castaños centenarios y montes verdes llenos de encinos y arbustos, donde predomina la urz, las escobas, piornos, etc. Al noreste pasa el Arroyo de Fondevilla y dos arroyuelos más al oeste. Parece que por su, digamos, apellido estamos en la Maragatería, concretamente en el Valle de Somoza, pero, nada más lejos de la realidad, si es verdad, que antes se llamaba Pra-



do de Paradiña, pero desde el 2006 cambió a su actual nombre. Se llamaba así porque, en un principio sus pobladores eran de origen gallego pero, desde las repoblaciones del Conde Gatón del Bierzo y el Rey Alfosos I de León, el origen viene de los Somoza. Iglesia dedicada a San Santiago Apóstol. Fiestas por San Félix, los días 2, 3 y 4 de junio y creo que, también, festejan San Fernando el 30 de Mayo. De origen astur y prerromano, conservando la arquitectura popular, de la zona, casas de piedra, muchos corredores adornando sus calles estrechas con escaleras exteriores y tejados de pizarra, a la vera de los Ancares Leoneses. Al noreste está Moreda, San Martín de Moreda, al sureste San Pedro Olleros, la que conduce al Paradaseca, al oeste Veguellina, al noroeste Villar de Acero, etc. Lugar pintoresco con varias rutas a seguir como la que conduce al Mirador de las Traviesas, a la Mina de la Leitosa, al Campano de Villar de Acero, al camino de la Cascada de la pesca, donde hay varias fuentes y un molino, etc, etc.

Angel Manuel García Álvarez

Prado de la Somoza es un pueblo del ayuntamiento de Villafranca del Bierzo, a 18 km. de este. Forma parte de la comarca de los Ancares. El casco urbano está situado al oeste del Arroyo de Fondovilla, afluente de Arroyo del Regueiro. En la terminación de la carretera LE-5235 que lo une al casco de Paradiña. El casco tiene una altitud de 700 metros. En el año 2000 tenía 15 habitantes, aumentando hasta los 29 habitantes en el año 2011 y disminuyendo a 20 habitantes en el año 2022. Sus terrenos están declarados Lugar de Interés Comunitario, Entidad Nacional Protegida y Zona de Especial protección de las Aves de la Sierra de los Ancares. Perteneció al ayuntamiento de Paradaseca. Su fiesta el 30 de Mayo, San Felix. Su iglesia tiene como patrón a Santiago Apóstol, estando en el centro del casco. El cementerio fuera del casco al norte. Al norte del casco tiene las ruinas de los molinos el Pico y el Nuevo. El 30 de marzo de 2006 se le cambia el nombre de Prado de Paradiñas por Prado de la Somoza. En muchos libros y artículos todavía se emplea el nombre antiguo. Sus terrenos limitan con el municipio de Vega de Espinareda. Algunos le quiten el apellido quedando solo como Prado.

As Valiñas

¿-Su nombre de 2 palabras de 2 y 7 letras, empezando la primera por la A y la segunda por la V y las dos terminan con la s. -La segunda lleva una ñ y la a se repite 2 veces.?



Ana Belén Abella Sabugo

Qué empiece por As. As Valiñas, me cuadra, pero es gallego.

Marí Calvón

Buenos días, mas bien Berciano. Es un barrio de la aldea de Campo de Agua perteneciente al ayuntamiento de Villafranca de Bierzo.

Carmen Pérez Álvarez

As Valiñas es un barrio de la aldea de Campo de Agua (ayuntamiento de Villafranca del Bierzo), en los Ancares. Otro barrio es Las Regueiras. Li-

mitan con Lugo.

Ramón Carracedo

Las Valiñas es una localidad leonesa que pertenece al ayuntamiento de Villafranca del Bierzo comarca del Bierzo, situado a la vera de la Sierra de los Ancares Leoneses y es como un barrio del poblado conocido por Campo del Agua que está, cercano, al oeste. Tiene 5 edificaciones construidas de forma semicircular, con piedra de granito y algunas, con techo de paja, como recuerdo de reminiscencias Celtas y llamadas pallozas. Es un lugar situado de cara al mediodía, como una braña con sus cabañas, donde los habitantes suben o subían con los ganados, haciendo, lo que en Babia se llama alzada, (vaqueiros de alzada). Pasando el invierno en el pueblo de Aira da Pedra que está al sur. Hoy día se utiliza también de cara al turismo rural. Próximo está el Arroyo de Las Bandeñas y la aldea o poblado del Regueiral, muy similar al que nos ocupa. Hacia el norte está Burbia con su río. Al suroeste el valle de Teixeira, al sur Porcarizas, Aira da Pedra, etc. Los montes, a estas alturas, son bastante pelados, cubiertos de urces, helechos, camperas y rocas o peñasco aislados, desde donde los lobos vigilan. Destacamos la Peña Carcabón, Pedra Caballera, Sierra de Los Ancares, etc. Son numerosas las rutas a seguir, como la que conduce al Mustallar, al Corral dos Lobos, al Valle del Burbia, a Villafranca del Bierzo, al Campo del Agua, etc.



Próximo está el Arroyo de Las Bandeñas y la aldea o poblado del Regueiral, muy similar al que nos ocupa. Hacia el norte está Burbia con su río. Al suroeste el valle de Teixeira, al sur Porcarizas, Aira da Pedra, etc. Los montes, a estas alturas, son bastante pelados, cubiertos de urces, helechos, camperas y rocas o peñasco aislados, desde donde los lobos vigilan. Destacamos la Peña Carcabón, Pedra Caballera, Sierra de Los Ancares, etc. Son numerosas las rutas a seguir, como la que conduce al Mustallar, al Corral dos Lobos, al Valle del Burbia, a Villafranca del Bierzo, al Campo del Agua, etc.

Angel Manuel García Álvarez

As Valiñas es un pueblo del ayuntamiento de Villafranca del Bierzo, a 29,1 km. de este. Forma parte de la comarca de los Ancares. El casco está a ambos lados del Arroyo de Bandeñas, afluente del Río Porcarizas. En el termina la pista de tierra que lo une al casco del Pueblo de Porcarizas. El casco tiene una altitud de 1267 metros. No tenemos constancia de la población actual ya que es junto al pueblo de Campo del Agua y El Regueiral forman una pedanía, y la población se computa toda ella en el pueblo de Campo del Agua. Perteneció al desaparecido ayuntamiento de Paradaseca. Sus terrenos están dentro de la Reserva de Caza, Entidad Nacional Protegida, Lugar de Interés Comunitario y Zona de Especial Protección de las Aves de la zona de la Sierra de Ancares. Tiene los montes de utilidad pública de Poyo, Valiñas, Ouso, Poula Vieja, Brañas, Vega de Olmos y Lagos de unas 900 hectáreas que comparte su propiedad con los pueblos de Campo del Agua y El Regueiral. Sus pallozas están declaradas Bien de Interés Cultural, con la categoría de Conjunto Etnológico. Conserva un hórreo, sobre soportes cuadrados de mampostería de piedra y las paredes están hechas de tablas verticales con el tejado de paja, igual al de las pallozas que se construye con paleta y está rematado con un cubo sin fondo que le sirve de protección. En el año 1989 sufrió un incendio donde se quemaron varias de sus pallozas. Tiene una ermita dedicada a la Asunción. Sus terrenos limitan con el municipio de Vega de Espinareda. Realmente es una braña utilizada por los ganaderos en los meses de primavera a otoño retirándose en invierno al pueblo de Aira da Pedra, o pueblos vecinos, más al sur donde las inclemencias atmosféricas no son tan extremas, no quedando vecino alguno en invierno. Algunos le llaman Las Valiñas. Su nombre procede del gallego ya la cercanía con la provincia de Lugo se deja ver en muchos de los nombres de sus parajes. El pueblo está un poco abandonado por su ayuntamiento, ya que podía ser un centro de turismo tanto por los paisajes como por las construcciones de sus pallozas y para llegar a él no tiene carretera asfaltada, se accede por una pista forestal de tierra, igual que a los pueblos de Campo del Agua y el Regueiral. Tiene varias rutas de senderismo disfrutando de sus paisajes.

Villar

¿-Del ayuntamiento de Valderrey. -Su nombre de 6 letras, empezando por V y termina con R y solo se repite la L 2 veces.?

Tino Rodríguez

Villar.

Raquel O Luis

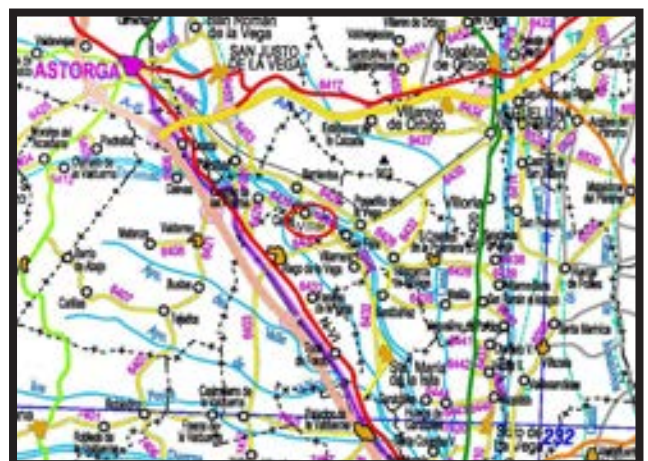
Villar.

Carmen Pérez Álvarez

Villar cerca de la aldea de Carral en el ayuntamiento de Valderrey. Villar en la zona de la Vega del Río Tuerto, muy cerca de Astorga.

Ramón Carracedo

Villar de la Vega es una localidad leonesa que pertenece al ayuntamiento de Valderrey, comarca Valle de la Vega del Río Tuerto, que da riego a la mitad del municipio, la otra mitad lo hace el Río Turienzo. Dicho lugar se puede considerar como un barrio del pueblo del Carral, teniendo en total unos 35 habitantes, el Villar unos 12. Situado al sureste el Río Tuerto que pasa por San Félix de la Vega. Terreno parcelado y con numerosos canales y presas. Tiene una ermita pequeña con fachada blanca, una campana y termina con una veleta. Edificios bajos de una planta, tiene una fuente comunal



y comparte iglesia y cementerio con Carral. Fiestas el 11 de Noviembre San Martín. Se encuentra en la llamada, Ruta de la Plata y el Camino de Santiago que pasa por el Puente romano llamado Valimbre. Terreno fértil con productos de ribera. Al norte está Carral de la Vega, al este San Félix de la Vega, al suroeste Riego de la Vega, al norte Barrientos, etc. Entre las rutas, a seguir, tenemos la que conduce a las Torcas de Barrientos, al noroeste La Encinota, al Puente de Valimbre, a Astorga, etc.



Angel Manuel García Álvarez

Villar es un pueblo del ayuntamiento de Valderey, a 3,7 km de este. Forma parte de la comarca de la Sequeda. El casco urbano está situado entre el Río Tuerto, al sur, afluente del Río Órbigo y la carretera LE-6416, al norte. A ambos lados de la carretera local que va desde el casco del pueblo de Carral de la Vega al casco del pueblo de San Félix de la Vega. El casco tiene una altitud de 808 metros. Junto al pueblo de Carral de la Vega forman una pedanía, por lo que a partir del año 1960 se dejó de contabilizar su población sumándola al pueblo de Carral de la Vega. En el año 1960 tenía 67 habitantes. Terrenos llanos, de

regadío por numerosos canales del Río Tuerto, teniendo la agricultura como base de su economía cultivándose principalmente maíz, remolacha azucarera y otros cereales. En las orillas del Río Tuerto tiene varias plantaciones de chopos maderables. Algunos le añaden al nombre, de la Vega quedando en Villar de la Vega. Su nombre se repite en las provincias de Córdoba, Asturias, Cantabria, Segovia y León. Sus terrenos limitan con los municipios de San Cristóbal de la Polantera y Riego de la Vega.

Langre

¿-Solo con nombre de 6 letras, empezando con la L y termina con la e, sin que se repita ninguna de sus letras. -Si se cambia una letra por una s, dice el líquido que corre por las venas.?

Raquel O Luis

Langre.

Charo Pérez Pulgar

Langre es una localidad del municipio de Berlanga del Bierzo en la comarca del Bierzo, provincia de León en la Comunidad Autónoma de Castilla y León, España. Está rodeado de montañas con ricos yacimientos de carbón que fueron explotados a lo largo de todo el siglo XX y principios del XXI.



Tino Rodríguez

Langre, pertenece al municipio de Berlanga del Bierzo.

Ramón Carracedo

Langre es una localidad leonesa que pertenece al ayuntamiento de Berlanga del Bierzo, comarca del Bierzo. Tiene unos 75 habitantes. Antiguamente se llamaba Orite. Lo cruzan tres arroyuelos y en el centro del pueblo hay un pontón. No muy lejano, hacia el sol naciente, discurre el Río Sil que pasa por Matarrosa del Sil. Langre y el Barrio de Langre, en un principio se dedicaban a la agricultura y ganadería y más tarde, en el siglo XIX y XX, también a minería del carbón cercano.



Un pueblo con historia, de emigrantes y casi, de los llamados malditos. Sufrió un grave incendio el año 1985 quemándose la mitad del poblado. Típicamente, sus casas, son de arquitectura Berciana y tienen una gran iglesia barroca con dos torres dedicada a Santa Eulalia de Mérida, de los siglos XVII y XVIII. Su construcción se debió a la donación de un Indiano de México, originario de este pueblo y, entonces, se dedicó al honor de la Virgen de Guadalupe. Fiestas por San Roque, el 16 de agosto, con tradiciones arraigadas como, los disfraces con mucho colorido, aunque no sea carnaval, llevar a la orquesta en un carro por todo el pueblo, etc. Monte

generalmente de encinas, castaños y roble, con variedad de arbustos que rondan las cercanías de las casas. Al oeste queda San Miguel de Langre, al noreste Santa Cruz del Sil, al sureste Libran, al sur Tombrio de Arriba, al oeste Berlanga del Bierzo, etc. Rutas a seguir como las que conducen a la Laguna Los Gigantes,

hacia el este a Peña Tendoira, al Valle de Finolledo, etc.

Angel Manuel García Álvarez

Langre es un pueblo del ayuntamiento de Berlanga del Bierzo, a 3,5 km. de este. Forma parte de la comarca el Bierzo. El casco urbano está situado a ambos lados de la carretera LE-4227 entre los cascos de los pueblos de San Miguel de Langre y Tombrio de Arriba. En el centro del casco comienza la carretera LE-4237 que lo une al casco del pueblo de Barrio de Langre. El Arroyo de Berlanga cruza el casco por la mitad. Es un afluente del Arroyo de Arribas Aguas. Al norte del Arroyo de Valdecongosto, afluente del Arroyo Padrón. El casco tiene una altitud de 920 metros. En el año 2000 tenía 93 habitantes, pasando a tener 83 habitantes en el año 2022. Tiene los montes de utilidad pública Dehesa del Corral, Dehesa LLamacinos, Valdevilla y Fanlubio de una superficie de 673 hectáreas. Este último comparte su propiedad con el pueblo de San Miguel de Langre. Su primer asentamiento del casco fue en el paraje de Orite, siendo los orígenes de este una explotación ganadera. Muchos de sus jóvenes participaron en la Guerra del Rif. Tiene en una fachada de una casa particular el escudo de la familia Rodríguez. Su iglesia es del siglo XVIII, construida a expensas del dinero del indiano Juan Diez, que vivía en México. Es el mayor exponente del estilo barroco berciano. Está dedicada a Santa Eulalia de Mérida, en un principio estaba dedicada a la Virgen de Guadalupe. Destaca su portada, sus dos torres y su cúpula sobre pechinas coronada por una linterna octogonal. Situada en el centro del casco. Tiene la leyenda que se mandaron dos bonitas campanas para las dos torres de la iglesia desde México, se las quedaron en Santiago de Compostela y nunca llegaron al pueblo. Su fiesta el 16 de agosto celebra la festividad de San Roque. Haciéndose varios actos populares empezando el día anterior con el carnaval de verano, carreras de carretillos, el concurso de disfraces, y la tradición de sacar un carro engalanado, tirado por los mozos, para homenajear a la orquesta, montando a los integrantes de ésta en el carro, dándoles una breve vuelta alrededor de la plaza del pueblo. Antiguamente se celebraba la festividad de San Antonio y la Virgen de las Candelas. José Guerra Mercadillo, natural de Langre y vecino de México funda en 1756 una escuela de primeras letras con el objeto de enseñar de balde a todos los que concurrieran de los lugares circundantes con el producto que diesen de sí dichos dineros para pagar al maestro que les enseñase. En el año 1985 sufrió un incendio que arrasó parte de sus bosques llegando al casco del pueblo y quemando 15 viviendas y 20 cuadras quedaron total o parcialmente abrasadas y destruidas, cuantificándose las pérdidas en más de 100 millones de pesetas de aquel tiempo. Su gentilicio langreanos. En el siglo XX fue una época de prosperidad para el pueblo ya que muchos de sus vecinos trabajaban en minas de carbón de los alrededores del pueblo hasta que estas se cerraron. Tiene varias rutas de senderismo destacando la de los Robles, que pasa por los cuatro pueblos del ayuntamiento. Al oeste del casco pasa una línea eléctrica de alta tensión. Tiene varios bosques de castaños y robles. Sus terrenos limitan con los municipios de Toreno y Fabero. Su nombre se repite en la provincia de Cantabria.

Carmen Bernabé



Foto del pueblo de Langre



Iglesia de Santa Eulalia de Mérida

Mataotero

¿-Solo con nombre compuesto de 9 letras, empezando con la M y las letras A, O y T se repiten 2 veces cada una. -Empieza con el grupo de árboles de una misma especie y termina con el lugar llano y alto que está entre dos ríos.?

Raquel O Luis

Mataotero.

María José

Mataotero de Palacios del Sil.

Charo Pérez Pulgar

Mataotero es una aldea en Palacios del Sil, Provincia de León, Castilla y León y tiene alrededor de 17 habitantes y una altitud de 908 metros.

Ana Belén Abella Sabugo

Mataotero, ahora es un barrio de Cuevas del Sil, y tiene su propia braña por encima de la de Tejedo, que se llama Vistusel, 8 o 10 cabanas adosadas.

Ramón Carracedo



Mataotero es una pequeña localidad leonesa que pertenece al ayuntamiento de Palacios del Sil, en el Valle del Sil, Ribas de Sil, Bierzo Alto. Tiene unos 18 habitantes, es como un barrio de Cuevas del Sil. Por el norte, baja saltarín el Arroyo de Tejedo y por el sur, un poco alejado, el Arroyuelo de la Seita. En las cercanías y por el sureste pasa el Río Sil y a la vera, al suroeste está el pueblo de Cuevas del Sil, por el cruza la carretera que va, de Ponferrada a Villablino. Población que se dedicó a la agricultura y ganadería y como mineros en Caboalles, en la comarca limítrofe de Laciana y por Anllares. Con montes muy frondosos, con gran variedad de arboleda, desde encinos a robles, castaños, arces, abedules, tejos, carballos, tilos, servales, urces y numerosos arbustos más, donde vive el lobo, el jabalí, corzos, ciervos, osos, zorros, el urogallo, etc, etc. Existen varias cuevas antiguas en las que explotaron el cobre. Patrón San Juan, con festividad el 24 de Junio. Al norte está Tejedo, al suroeste Cuevas del Sil, más al noroeste, siguiendo la carretera hacia Laciana, está Villarino del Sil etc. En todos los pueblos de sus alrededores hay numerosas brañas, donde llevaban y aún llevan algún ganado por las estaciones que tienen mejor tiempo, las suben en mayo y las bajan a finales de octubre. Entre ellas, podemos destacar, como rutas a seguir, la de Zameo en Matalavilla en la que, la cabaña más grande, fue de mi abuelo, la de La Seita, la de Vistusel, la de la Durria, la de la Degollada, la de Cerisaleo, otra ruta importante es la de La Senda del oso en Rabanal de Arriba, la que va a la Fervienza del Pimpanon, la del Refugio de la Escrita, etc, etc.



Angel Manuel García Álvarez

Mataotero es un pueblo del ayuntamiento de Palacios del Sil, a 5 km de este. Forma parte de la comarca de Ribas del Sil. El casco urbano está situado entre el Río Sil, al norte de este, afluente del Río Miño y la carretera CL-631, al sur, aunque hay casas al norte de esta. Entre los cascos de los pueblos de Cuevas del Sil y Rabanal de Abajo. Al este del casco comienza la carretera LE-3305 que lo une al casco del pueblo de Tejedo del Sil. El Arroyo Tejedo, también llamado Río Fontaninas, pasa por el centro del casco y se va a unir al

Río Sil, muy cerca del casco. Al norte de la línea de ferrocarril Villablino-Ponferrada. El casco tiene una altitud de 900 metros. En el año 2000 tenía 17 habitantes aumentando a 25 habitantes en el año 2009 y

disminuyendo a 17 habitantes en el año 2022. Sus terrenos tienen la clasificación de Espacio Natural Protegido, Lugar de Interés Comunitario y Zona de Especial Protección de las Aves de la zona de la Sierra de Ancares y Alto Sil. Tiene el monte de utilidad pública las Campas de unas 320 hectáreas. La Braña Vistusel comparte sus terrenos con el pueblo de Tedejo del Sil. Aparte de esta, tiene varias brañas más como la Braña de la Seita o la Braña Zameo, entre las más importantes. En la antigüedad tuvo varias minas de cobre. Conserva un molino harinero reconstruido. Su fiesta el 24 de junio, San Juan. El cementerio situado fuera del casco, al norte. Tiene una casa rural y un parque infantil. En sus terrenos, en el siglo XX hubo varias minas de carbón, hoy cerradas todas, lo que igual que supuso una gran economía al abrirlas, al cerrarlas fue un gran declive. Sus terrenos limitan con el municipio de Villablino. El casco como esta tan cerca del casco del pueblo de Cuevas del Sil algunos lo consideran un barrio del pueblo de Cuevas del Sil, todo lo contrario ya que esta catalogado como entidad menor y es una pedanía mas del ayuntamiento. Varias rutas de senderismo.



Foto del pueblo de Mataotero

Carmen Bernabé

Otero de Escarpizo

¿-Su nombre es un lugar llano y alto que está entre dos ríos. -Su apellido deriva de la palabra escarpado?



Ana Belén Abella Sabugo

Otero de Escarpizo.

Feli Marques

Otero de Escarpizo.

Tino Rodríguez

Pertenece al municipio de Villaobispo de Otero.

Ramón Carracedo

Otero de Escarpizo, es una localidad leonesa que pertenece al ayuntamiento de Villaobispo de Otero, comarca de la Cepeda. Tiene unos 55 habitantes. Situado en un alto con peñascos. Por el oeste viene el Río Combarros y por el norte dis-

curre el Arroyo Porqueros. Se dedicaban a la agricultura y ganadería con terreno poco fértil. Iglesia dedicada a San Salvador con festividad el día 6 de agosto, con procesión y nuevos pendones. Al este está Fontoria de la Cepeda, al este La Carrera de Otero, al norte Magaz de la Cepeda, al oeste Combarros, etc. Varias rutas a seguir como la que conduce al Valle de la Cepeda, a Astorga, a Brañuelas, al Valle del Río Tuerto, a Brimeda, etc.

Carmen Bernabé



Foto del Casón o llamado también Palacio de los Pernía y Álvarez de Escarpizo.



Casa antigua del pueblo abajo la puerta de la cuadra y arriba el postigo del pajar.



Dos ruedas de hierro del carro llamado chillón, muy cerca del Museo



Molino harinero restaurado



Iglesia de San Salvador



Chopera que tienen en el pueblo



Casón restaurado



El viejo Casón de los Pernía



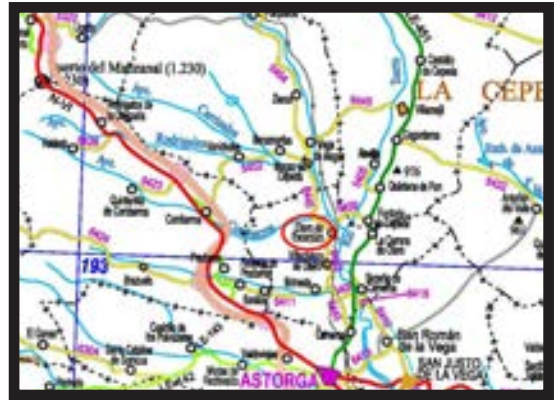
Foto de parte del pueblo



Fotos del pueblo de Otero de Escarpizo

Angel Manuel García Álvarez

Otero de Escarpizo es un pueblo del ayuntamiento de Villao-bispo e Otero, a 2 km de este. Forma parte de la comarca de la Cepeda. El casco urbano está situado a ambos lados de la carretera LE-6445, entre los cascos de los pueblos de Magaz de Cepeda y Villao-bispo de Otero. En el casco comienza la carretera LE-5409, que lo une al casco del pueblo de Fontoria de Cepeda. Al sur del Río Combarros, afluente del Río Porque-ro, que hace límite del casco por el noreste del casco. El Río Porque-ro es un afluente del Río Tuerto. Al oeste de la línea de ferrocarril. El casco tiene una altitud de 880 metros. En el año 2000 tenía 97 habitantes disminuyendo a 58 habitantes. En el siglo XIX fue capital de su municipio. La iglesia está dedicada a el Salvador. Tiene la capilla de los Pernía en su parte derecha. Fundada en el siglo XVI, con 2 tumbas perteneciente Antonio Álvarez Escarpizo, señor de la villa, muerto en 1599 y otra de Luis Fernández, su esposa María Álvarez y su hijo Pedro Fernández que fue el fundador de la capilla. Separada del resto de la iglesia por una reja puesta en el año 1602. Tiene un retablo manierista del siglo XVI. En la parte izquierda tiene la capilla de la Virgen del Rosario. La iglesia es rica en elementos pictóricos y arquitectónicos. Situada en un alto, en el límite este del casco. El cementerio fuera del casco al sur. Tiene el palacio de los Pernía, del siglo XVI. Tiene 2 escudos en la torre y otro en su fachada principal. Es de estilo renacentista. En él está el Centro Etnográfico y Cultural de la Comarca de la Cepeda. Celebra las fiestas de el Salvador el 6 de Agosto y el Corazón de Jesús el primer viernes de Junio. En la unión de los Ríos Porcos con el Tuerto, están las ruinas del desaparecido pueblo de los Perales. Tiene un molino harinero rehabilitado. Tuvo un apeadero de la línea de ferrocarril. El pintor Benito Escarpizo, oriundo del pueblo, retrata en sus cuadros varios paisajes de la Cepeda y tiene una gran colección de todas las iglesias de los pueblos la Comarca de la Cepeda. Sus terrenos bastante llanos y de regadío, haciendo de la agricultura la base de su economía. En las orillas de los ríos tiene varias plantaciones de chopos maderables. Sus terrenos limitan con los municipios de Brazuelo, Magaz de Cepeda y Villamejil.



Palacios de Fontecha

¿-Su nombre tiene 3 palabras de 8/2/8 letras cada una. -Su nombre es donde viven los nobles y de ape-lido un derivado de fuente.?



Floro Puente Entrago

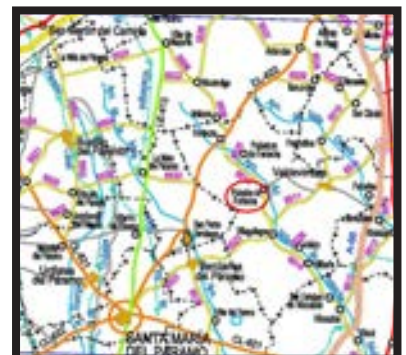
Palacios de Fontecha, del ayuntamiento de Valdevimbre.

Charo Pérez Pulgar

Palacios de Fontecha es una localidad perteneciente al municipio de Valdevimbre, localizado en la comarca del Páramo de la provincia de León, comunidad autónoma de Castilla y León, España.

Angel Manuel García Álvarez

Palacios de Fontecha es un pueblo del ayuntamiento de Valdevimbre, a 3 km. de este. Forma parte de la comarca del Páramo. El casco urbano está situado a ambos lados de la carretera LE-6514, ente los cascos de los pue-blos de Fontecha y Villagallegos. Al oeste del Arroyo del Valle de Fontecha,



afluente del Arroyo del Reguero del Valle. El casco tiene una altitud de 820 metros. En el año 1850 tenía 220 habitantes, en el año 1920 tenía 255 habitantes, el año 2000 tenía 204 habitantes, disminuyendo a 169 habitantes en el año 2012, aumentando hasta los 197 habitantes en el año 2017 y disminuyendo hasta los 150 en el año 2022. Parte de sus terrenos pertenecen a la Red Natura 2000 y a la Zona de Especial Protección de las Aves del Páramo Leonés. Sus orígenes son una villa romana. Por el pasaba una calzada romana. Perteneció al marqués de Astorga. Su iglesia tiene como patrón a San Adrián. Contiene un retablo del siglo XVI, con unas pinturas representando la muerte de la Virgen. Tiene un escudo del marqués de Astorga. Tiene un capitel romano como base de una columna. Su pendón se ha restaurado por las monjas Carbajalas de León. Situada en el límite este del casco. El cementerio viejo en el límite oeste del casco junto al depósito elevado del agua. El cementerio nuevo fuera del casco, al sur, en la parte izquierda de la carretera LE-6514 en dirección a Villagallegos. Sus fiestas San Antón el 17 de enero, se ha trasladado al fin de semana más próximo y San Adrián, antes celebrado el 16 de junio y hoy trasladado al fin de semana siguiente a ese día. El día de San Antón se hace la Comida de los Pobres consistente en una comida para todo aquel que acudiese. El día anterior se hacen las hogueras. El día de San Andrés se hace una procesión por las principales calles del pueblo con el pendón acompañados por pendones de pueblos vecinos. En la antigüedad el 1 de marzo, día del Ángel se hacía una reunión vecinal, terminando bebiendo vino y comiendo huevos duros y escabeche. Se cultiva la variedad de uva de Prieto Picudo, Denominación de Origen Tierra de León y la cosecha se entrega en la Cooperativa Vinícola Comarcal de Valdevimbre. Tiene más de 100 bodegas subterráneas situadas al este del Arroyo del Valle de Fontecha, antiguamente era donde se elaboraba y conservaba el vino hoy zona de ocio de sus propietarios. Terrenos llanos de regadío. Antiguamente su cultivo principal era la uva, en la actualidad después de hacer el Pantano de Barrios de Luna, y convertir sus terrenos en regadío se cultiva principalmente maíz, remolacha azucarera y alubias. Se hizo una reconcentración parcelaria, que culminó con la entrega una única parcela de regadío a cada propietario. Tiene varias plantaciones de chopos maderables. También tiene

dos granjas vacunas de producción láctea. Tiene un gran depósito de agua redondo de ladrillos coronado por un gran nido de cigüeña. Tiene bares, comercios, un taller de construcciones metálicas, colegio de educación infantil y primaria y campos deportivos al aire libre. Por sus terrenos pasa un gasoducto. Al oeste del casco cerca del límite municipal está la Laguna Mayor, que se suele secar en verano. Sus terrenos limitan con el municipio de San Pedro Bercianos.



Carmen Bernabé



Iglesia de San Adrián



Retablo



Foto de cuando tenían viñas y llevaban la cosecha de las uvas a la cooperativa de Valdevimbre.

Quintanilla de Yusos

¿-Su nombre es igual al pueblo de Babia que tuvo muchas minas y no esta en la carretera principal.-Su apellido palabra antigua que significa abajo.?



María José

Quintanilla de Yusos.

Carmen Pérez Álvarez

Quintanilla de Yusos, del ayuntamiento de Truchas en la comarca de La Cabrera.

Ramón Carracedo

Quintanilla de Yusos, es una localidad leonesa que pertenece al ayuntamiento de Truchas, en la comarca de la Cabrera Alta. De norte hacia el oeste pasa el Río Ería, con su afluente el Arroyo Tres



Cruces. Terreno pizarroso cubierto de bastante vegetación de encinos, robles, urces y diversos arbustos con alguna pradera. Se dedicaban a la agricultura y ganadería con producción de cereales y legumbres, algo de ganadería vacuna, lanar y cabrío sobretodo. Tuvo una ermita, la de Santo Tirso del siglo XVIII, la cual terminó siendo desmantelada, llevando su retablo y las imágenes de Santo Tirso y San Sebastián para la iglesia principal más moderna, dedicada a Nuestra Señora de la Expectación, restaurada en el siglo XIX pero que en 1858, sufrió un grave incendio, habiendo sido recuperada, en parte, porque, al parecer, se encuentra en mal estado. Celebran por Semana Santa la fiesta de Los

Campanones. La Fueya Cabreiresa. Las fiestas del verano, por San Lorenzo, con gaiteros, fiesta de la Espuma, el tradicional Tiro de Azadón, concurso de disfraces etc. También tuvo 3 molinos, tiene 2 lavaderos, uno el de Miguelito. Al norte está Cunas, al oeste Truchas y Valdavido, al este Pozas y Manzaneda, al sureste Villar del Monte, etc. Varias rutas a seguir como la que conduce a la cercana Comarca de Valdeorras, ya en la provincia de Orense, al Valle del Silencio y Montes Aquilanos, con el Pico La Aquiana, al Embalse de Aguas Rubias hacia El Puente de Domingo Flórez, a las Médulas, etc.

Angel Manuel García Álvarez

Quintanilla de Yusos es un pueblo del ayuntamiento de Truchas, a 5 km. de este. Forma parte de la comarca de la Cabrera. El casco urbano está situado al sur del Río Ería, afluente del Río Órbigo. Entre los

arroyos de Arroyo Tres Cruces al este y el Arroyo de la Hoya al oeste, ambos afluentes del Río Ería. Al norte de la carretera LE-126, pasando muy cerca del casco entre los cascos de los pueblos de Torneros de la Valderia y Truchas. Compuesto por dos barrios, el Barrio de la Lamiella y el Barrio de las Eras. El casco tiene una altitud de 1072 metros. En el año 1845 tenía 60 vecinos o 315 habitantes, en el año 2000 tenía 63 habitantes pasando a tener 42 en el año 2022. Su monte está declarado de utilidad pública con una superficie de 1329 hectáreas. En el paraje del Forno se han encontrado restos de una fundición (escorias) y en el de Colmenares lapidas de un antiguo cementerio. El antiguo pueblo se levantó en el paraje de San Yusto, al sur de la carretera. Su iglesia está dedicada a Santa María. Tiene un reloj de sol con los números romanos en su fachada principal. Destacan en ella varias tallas de santos, el sagrario de madera con figuras de santos en sus laterales y una cruz procesional. Para acceder al campanario tiene una gran escalera de piedra en el exterior. Situada en la parte este del casco. El cementerio fuera del casco, al este. Están las ruinas de la ermita a San Tirso. Su gentilicio es gurrieto/a. Celebra las fiestas de La Octava del Corpus, que se ha pasado a agosto al 10 y 11, el Carmen en octubre y San Tirso. Celebra los Campanones, donde las personas se disfrazan con pieles de animales y recorren las calles del pueblo. Al sur del pueblo se levantan las Peñas del Dormideiro con una altitud de 1348 metros. Conserva un molino harinero y un lavadero publico restaurado. Sus terrenos limitan con la provincia de Zamora.

Remellán

¿-Solo con nombre de 8 letras. -Empieza con R y termina con n, y en el se repiten las letras la E y la L dos veces.?



Bárbara AR

Remellán.

Carmen Pérez Álvarez

Remellán en el ayuntamiento de Boñar.

Ramón Carracedo

Remellán es una pequeña localidad leonesa que pertenece al ayuntamiento de Boñar, comarca del Alto Porma, en la Montaña Oriental. Por el este, teniendo entre medias, la carretera, pasa el Río

Porma. Por el oeste viene el Arroyo de Oville. Tiene 2 habitantes. Situado en un portal para el turismo rural, primero una posada con pasado trashumante, ahora hay una venta restaurante. Se encuentra dentro del Parque Regional de la Montaña de Riaño y Mampodre. La zona es de origen prerromano de los Cántabros y los Astures, pobladores celtas de la Edad de Bronce que, vivían en fortificaciones castrenses, se alimentaba de productos naturales como frutos salvajes, arándanos, bellotas, castañas, etc y críaban, sobretodo, cabras y caballos, pescaban. Luego vinieron los romanos 19 años antes de Cristo y demás invasores, hasta llegar a la Edad Media, con un pasado trashumante, más tarde la Guerra Civil, que dejó, numerosos vestigios por las asperezas de estas montañas y mucha hambre. Zona ganadera con pastos y bosques de Alta Montaña y abundante en fauna salvaje. Aquí vivió con su familia, el escritor, Juan Benet.

Tienen coto de pesca y unos paisajes con parajes de postal. Al norte está Valdecastillo, al noroeste Oville, al sur Cerecedo de Boñar, al sureste Adrados, etc. Numerosas rutas a seguir como la que conduce al puerto de San Isidro, al Mirador de Vegamian, al Museo de la Fauna Salvaje, al Corral de los Chinos en el Puerto de Oville, paraje de Fuentes, a la Collada de La Piedra, etc, etc...

Angel Manuel García Álvarez

Remellán es un pueblo del ayuntamiento de Boñar, a 6 km. de este. Forma parte de la comarca del Porma. El casco urbano está situado en la orilla de la carretera LE-331, entre los cascos de los pueblos de Boñar y Valdecastillo. Al oeste del Río Porma, afluente del Río Esla. Al noroeste de la unión del Arroyo de Oville, también llamado Arroyo de Sarrón, con el Río Porma. En el comienzo la carretera LE-3614 que lo une al casco del pueblo de Oville. El casco tiene una altitud de 1006 metros. En el año 2000 tenía 7 habitantes pasando a tener 2 habitantes en el año 2022. Sus terrenos están dentro del Parque Regional de los Picos de Europa, teniendo la clasificación de Lugar de Interés Comunitario y Zona de Especial Protección de la Aves de los Picos de Europa. Tiene en el Río Porma el coto de pesca de Remellán. Realmente son unas pocas casas agrupadas junto a la Venta de Remellán, que está a la orilla de la carretera. Esta venta se remonta bastantes años atrás. Hoy es un famoso restaurante que tiene un gran aparcamiento y que está junto a la carretera y muy cercano al Embalse del Porma. Partiendo de él se pueden hacer varias rutas de senderismo. A la izquierda de la carretera en dirección a Boñar y a unos 560 metros están las ruinas de la Herrería de Boñar con su palomar junto al Río Porma. Sus terrenos limitan con el municipio de Valdepielago.



En el comienzo la carretera LE-3614 que lo une al casco del pueblo de Oville. El casco tiene una altitud de 1006 metros. En el año 2000 tenía 7 habitantes pasando a tener 2 habitantes en el año 2022. Sus terrenos están dentro del Parque Regional de los Picos de Europa, teniendo la clasificación de Lugar de Interés Comunitario y Zona de Especial Protección de la Aves de los Picos de Europa. Tiene en el Río Porma el coto de pesca de Remellán. Realmente son unas pocas casas agrupadas junto a la Venta de Remellán, que está a la orilla de la carretera. Esta venta se remonta bastantes años atrás. Hoy es un famoso restaurante que tiene un gran aparcamiento y que está junto a la carretera y muy cercano al Embalse del Porma. Partiendo de él se pueden hacer varias rutas de senderismo. A la izquierda de la carretera en dirección a Boñar y a unos 560 metros están las ruinas de la Herrería de Boñar con su palomar junto al Río Porma. Sus terrenos limitan con el municipio de Valdepielago.

Robledo de Losada

¿-Su nombre deriva de roble. -Su apellido deriva de losa.?



Ana Belén Abella Sabugo

Robledo de Losada.

Tino Rodríguez

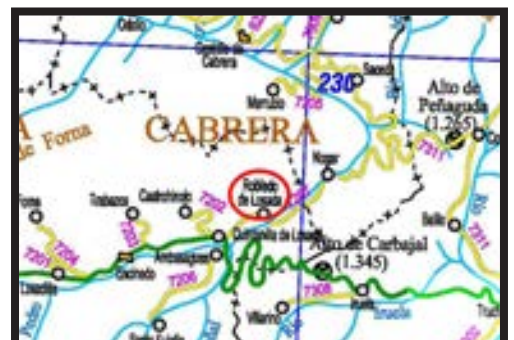
Robledo de Losada, pertenece al municipio de Encinedo.

Carmen Pérez Álvarez

Robledo de Losada del ayuntamiento de Encinedo, en la comarca de La Cabrera.

Ramón Carracedo

Robledo de Losada, es una localidad leonesa que pertenece al ayuntamiento de Enciendo, comarca de la Cabrera. Lo surca el Río Cabrera, también tiene, por el norte el Arroyo de San Miguel y el de La Traducida y por el este el Arroyo del Fueyu o de Manzanedo. Junto con Quintanilla de Losada perteneció al Antiguo Territorio de Losada. Situado en una ladera y rodeado de vegetación, la sinfonía



acuática y las caricias del Río Cabrera, con su puente de un arco de piedra, sus 12 viejos palomares y dos barrios, conforman un panorama rural, con rincones de gran belleza y tradición, digno de ser visitado.



Los montes que lo abrazan están cubiertos de arboleda formada por encinos, castaños, carballos, fresnos, urces, escobas y diversidad de arbustos. Terreno agreste, con canteras de pizarra no muy lejanas, alguna viña y árboles frutales. Vivían de la agricultura y ganadería y el Río Cabrera tenía unas truchas muy finas y sabrosas. Existen vestigios de dos canales romanos en el paraje llamado "Abeseo". Un molino. Tiene unos 20 habitantes. Conservan la Ermita del Cristo y la iglesia dedicada a San Martín. Fiestas sobre el 17 y 18 de agosto El Cristo. Al noroeste está Nogar, al suroeste Ambasaguas, al oeste Castrohinojo, al sur Quintanilla de Losada, al este Iruela y Baillo, etc. Hay numerosas rutas a seguir, como la que conduce al Mirador del Carbayal, al lago Llagarino, Nogar y Peña el Laguila a tierras La Gallega, Arriales y el Corral, etc.




Carmen Bernabé



Pueblo de Robledo de Losada



Iglesia de San Martín



Techo y del retablo



Casa antigua con su típica pared de piedra y su corredor de madera.



Algunos de los palomares restaurados

Angel Manuel García Álvarez

Robledo de Losada es un pueblo del ayuntamiento de Encinedo a 5,3 km. de este. Forma parte de la comarca de la Cabrera. El casco urbano está situado a ambos lados de la carretera CV-229-7 entre los cascos de los pueblos de Quintanilla de Losada y Nogar. El Río Cabrera pasa por el centro del casco, siendo un afluente del Río Sil. En el casco al Río Cabrera se le unen el Arroyo de San Miguel por el norte y el Arroyo de la Traducida por él sur. El casco tiene una altitud de 850 metros. En el año 2000 tenía 48

habitantes disminuyendo a 19 habitantes en el año 2022. Tiene los montes de utilidad pública Llagariños, Zaraneo, la Portilla, Pasarón y Mata del Pozo de unas 979 hectáreas. Perteneció al antiguo termino de Losada. Compuesto por dos barrios separados por el Río Cabrera teniendo un gran puente romano de pizarra de un solo arco para cruzarlo. Tienen 10 palomares reconstruidos y otros dos en ruinas, de forma redonda, todos ellos situados en la parte norte del casco. Tiene las ruinas de un molino harinero que destruyó una riada en el año 2000. En el monte del Abesedo se pueden contemplar los restos de canales romanos, conocidos por Carriles Romanos, que llevaban el agua a las explotaciones mineras de oro de las Médulas. Su Iglesia tiene como patrón a San Martín, antiguamente fue la Ermita del Santo Cristo. Situada en el límite oeste junto a la carretera y al río. Fuera del casco tiene la Ermita de San Bernardino de Siena. Situada al norte, entre la carretera CV-229-7 y el Río Cabrera. El cementerio fuera del casco, al sureste. Al sur del casco hay una explotación a cielo abierto de pizarra. Celebra las fiestas el 20 de mayo, con una procesión llevando el pendón hasta la Ermita de San Bernardino, misa, comida y baile y Santo Tirso el día 28 de octubre. A Santo Tirso lo robaron del pueblo de La Baña, según la leyenda vino él andando hasta Robledo para quedarse en la iglesia. En el casco tiene dos fuentes importantes la Fuente Soria y la Fuente El Quintanal. En la carretera LE-126 en el límite con el pueblo de Iruela está el puerto de montaña del Alto de Carbajal de 1345 metros de altitud. Sus terrenos limitan con los municipios de Truchas y Castrillo de Cabrera.

San Cristóbal de Valdueza

¿-Su nombre es el de un santo patrón de los conductores. -Su apellido de 8 letras empezando por V y termina con la a que se repite 2 veces y lleva una z.?



María José

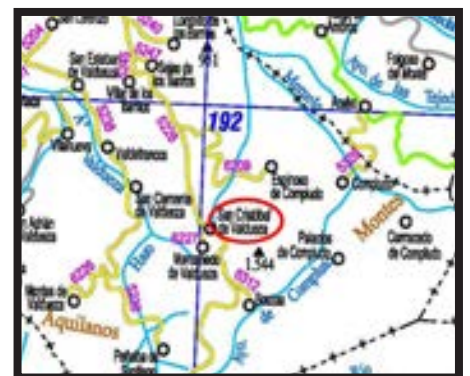
San Cristóbal de Valdueza.

Charo Pérez Pulgar

San Cristóbal de Valdueza es una localidad española que se encuentra en el municipio de Ponferrada, en la comarca de El Bierzo, en la zona occidental de la provincia de León. Tiene 55 habitantes. Tiene un Tejo milenario de 14'5 metros de altitud 17'87 metros, es el diámetro de su copa y 4,75 cm mide su tronco está situado cerca de la antigua ermita. El Tejo es considerado sagrado y representativo de la inmortalidad.

Ramón Carracedo

San Cristóbal de la Valdueza, es una localidad leonesa que pertenece al ayuntamiento de Ponferrada comarca del Bierzo. Situado en un altiplano en los Montes Aquilanos, con vistas al Alto del Morredero. Por el noreste discurre el Arroyo Pequeño y por el oeste, algo más lejos, el Arroyo de Manzanedo. Tiene unos 54 habitantes. Pueblo típico del Bierzo, con sus casas tradicionales y reconocida historia. A destacar su iglesia, una verdadera joya, tanto exterior como en su interior, declarada un Bien de Interés Cultural, de estilo gótico de transición, con la portada plateresca y gótico mudéjar. Tiene unos 6 retablos, el de la Asunción en el altar mayor, el de San Roque, el de la Inmaculada Concep-





ción, el de San Roque, el de San Antonio, el de Santa Lucía, alguno de ellos del famoso escultor Alonso Berruguete. Púlpito magistral, pila bautismal en forma de concha y del siglo XVIII, campanilla de bronce del XVI. Anteriormente era otra edificación religiosa dedicada a San Cristóbal y a San Cucufate. Junto a la vieja ermita hay un Tejo Milenario, el árbol sagrado de los Celtas. Fiesta por San Cristóbal, sobre el 10 de julio. Tienen un parque infantil y un merendero. Al sur está Manzanedo, Bouzas, al oeste San Clemente, al norte Espinoso de Compludo, al este Compludo, al sureste Palacios de Compludo, etc. Con este panorama existen muchas rutas a seguir, como la que conduce a la Ferrería de Compludo, al Puerto de los Portillos, a la Silla de la Cabeza de la Yegua, al Valle del Silencio, al Vértice Geodesico, al Puente Grande en Riego de Ambros, al Castañar de Manzanedo, al Monasterio de San Pedro de Montes, a la Tebaida Berciana, etc, etc...



Carmen Bernabé



Pueblo de San Cristóbal de Valdueza



El tejo



Interior de la Iglesia



Iglesia de San Cristóbal de Valdueza



Tejo milenario



La Iglesia

Angel Manuel García Álvarez

San Cristóbal de Valdueza es un pueblo del ayuntamiento de Ponferrada, a 14 km. de este. Forma parte de la comarca del Bierzo. El casco urbano está situado a ambos lados de la carretera LE-CV-192/21, entre los cascos de los pueblos de Salas de los Barrios y Corporales. Al oeste del Arroyo Pequeño, afluente del Río Meruelo. El casco tiene una altitud de 1130 metros. En el año 2000 tenía 45 habitantes, disminuyendo a 38 habitantes en el año 2009 y aumentando a 55 habitantes en el año 2022. Perteneció al

desaparecido ayuntamiento de Barrios de Salas. Tiene los montes de utilidad pública Aro de la Sierra, Val de San Pedro y Peñas Pardas de unas 267 hectáreas. En su iglesia tiene un reloj de sol con números romanos. Tiene como patrón a San Cristóbal. Situada en el centro del casco. Tiene un tejo junto a las ruinas de una ermita, situado fuera del casco al norte y al lado el cementerio. El tejo tiene unas dimensiones de unos 14,5 metros de altura y 17,87 metros de diámetro máximo de su copa, con más de 1250 años de antigüedad. Está catalogado de monumento del municipio de Ponferrada. Sus fiestas San Cristóbal el 10 de julio y San Antonio el 13 de Junio. Las construcciones de sus casas guardan una estética típica de la región donde se pueden ver sus corredores de madera combinados con construcciones de pizarra, muchas de ellas restauradas. Tiene un lavadero reconstruido. En el corredor de madera de una de sus casas, tiene pinturas de imágenes de contenido jacobeo. A 9 km. se encuentra la estación de esquí del Morredero. Tiene restaurante, hotel, casas rurales, bares, comercio y parque infantil. Tiene varias rutas de senderismo.

Santa Olaja de Porma

¿-Su nombre es el de un santa de 5 letras que empieza con O y termina con la a. -Su apellido es el de un río importante que empieza por P y termina con la a.?



Raquel O Luis

Santa Olaja de Porma.

Charo Pérez Pulgar

Santa Olaja de Porma es una localidad española, perteneciente al municipio de Valdefresno, en la provincia de León y la comarca de La Sobarrriba, en la Comunidad Autónoma de Castilla y León tiene 69 habitantes. Esta situado en el margen derecho del Río Porma.

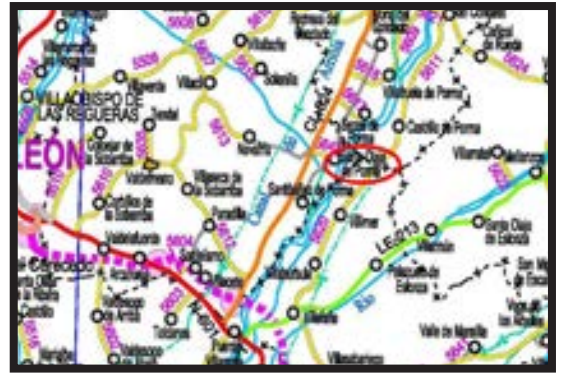
Carmen Pérez Álvarez

Santa Olaja de Porma en el ayuntamiento de Valdefresno en la comarca de la Sobarrriba.

Ramón Carracedo

Santa Olaja de Porma, es una localidad leonesa que pertenece al ayuntamiento de Valdefresno, comarca de la Sobarrriba. Situado en el margen

derecho del Río Porma. Terreno llano donde se cultivan cereales principalmente. Casas bajas, algunas de adobes y cubiertas de teja. Nido de cigüeña en la torre del transformador de la luz, una pequeña plaza con un banco y varios tiestos de flores en círculo, dos fuentes, un polideportivo. Perteneció a la antigua Hermandad de la Sobarriba. Patrón San Mames y Patrona Santa Eulalia. Fiestas el día 10 de diciembre, San Mames y el 5 de octubre San Froilan. Iglesia, en la que dicen, que no queda nada, tan solo una imagen del Cordero Pascual y en la sacristía, dos imágenes barrocas que, pueden ser los niños Justo y Pastor. A destacar el baile "del pollo", de antigua tradición y típico del pueblo que se baila, con traje regional, en parejas y corros de a cuatro, cantan, generalmente, mujeres al son de las panderetas, con una letra peculiar muy de antes. Tiene unos 50 habitantes. Al norte está Moral del Condado y Villafruela, al sur Villafañe, Villamer, al este Villamun, al suroeste Santibañez de Porma, al oeste Valdefresno, etc. Varias rutas a seguir como la que conduce al Monasterio de San Pedro de Eslonza, al parque de la Candamia, a Castrillo del Condado, a Villasabariego y a las ruinas de la ciudad romana de Lancia, etc.



Carmen Bernabé



El pueblo Santa Olaja de Porma



Casa antigua de adobe



Fuente de Arriba



Fuente de Abajo



Iglesia de Santa Eulalia y San Mames



Pozo Artesiano



Polideportivo del pueblo



Nueva plaza del pueblo

María José

Situado en el margen derecho del Río Porma. Los terrenos de Santa Olaja de Porma limitan con los de Secos del Condado al norte, Castrillo del Condado al noreste, Villimer al sur, Santibañez de Porma al suroeste, Navafría al oeste y Solanilla al noroeste.

Angel Manuel García Álvarez

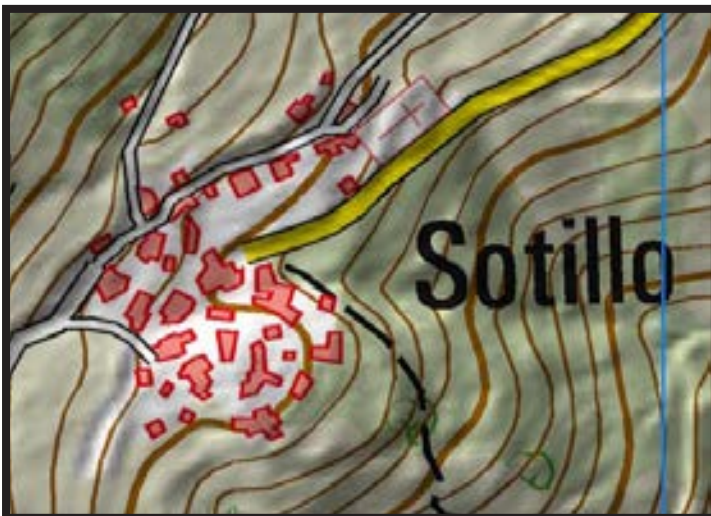

Santa Olaja de Porma es un pueblo del ayuntamiento de Valdefresno, a 6,2 km. de este. Forma parte de la comarca de La Sobarriba. El casco urbano está situado entre el Río Porma al oeste y al este de la carretera CL-624. En la terminación de la carretera LE-6643 que lo une a la carretera CL-624. Al este del Arroyo de la Solanilla, afluente del Río Porma. El casco tiene una altitud de 825 metros. En el año 2000 tenía 70 habitantes, disminuyendo a 50 habitantes en el año 2022. Perteneció a la antigua Hermandad de La Sobarriba. En su iglesia destaca dos imágenes de los niños San Justo, Pastor y la del Cordero Pascual. Está situada en el límite este del casco. Celebra las fiestas el 10 de diciembre Santa Eulalia y el 5 de octubre San Froilán. El 3 de agosto hacen una procesión con San Mames por las principales calles del casco. En Navidad hacen un Belén Viviente. El cementerio fuera del casco, al norte de este en el límite con el pueblo de Secos del Condado. Tiene un polideportivo al aire

El casco urbano está situado entre el Río Porma al oeste y al este de la carretera CL-624. En la terminación de la carretera LE-6643 que lo une a la carretera CL-624. Al este del Arroyo de la Solanilla, afluente del Río Porma. El casco tiene una altitud de 825 metros. En el año 2000 tenía 70 habitantes, disminuyendo a 50 habitantes en el año 2022. Perteneció a la antigua Hermandad de La Sobarriba. En su iglesia destaca dos imágenes de los niños San Justo, Pastor y la del Cordero Pascual. Está situada en el límite este del casco. Celebra las fiestas el 10 de diciembre Santa Eulalia y el 5 de octubre San Froilán. El 3 de agosto hacen una procesión con San Mames por las principales calles del casco. En Navidad hacen un Belén Viviente. El cementerio fuera del casco, al norte de este en el límite con el pueblo de Secos del Condado. Tiene un polideportivo al aire

libre. Terrenos llanos, regados por varios canales procedentes del Río Porma, haciendo de la agricultura la base de su economía. En las orillas del Río Porma hay varias plantaciones de chopos maderables. Sus terrenos limitan con los municipios de Villasabariego y Vegas del Condado.

Sotillo de Cabrera

¿-Su nombre es un diminutivo de soto. -Su apellido es el de una comarca que su nombre deriva de cabra.?



Raquel O Luis

Sotillo de Cabrera.

María José

Situado en la Cabrera Baja, en la comarca natural de La Cabrera, es una localidad del municipio de Benuza, incluida administrativamente en el Consejo Comarcal de El Bierzo.

Angel Manuel García Álvarez



Sotillo de Cabrera es un pueblo del ayuntamiento de Benuza, a 3 km. de este. Forma parte de la comarca de la Cabrera. El casco urbano está situado en la terminación de la carretera LE-6215, que lo comunica con la carretera LE-164. Al norte del Río Sotillo, afluente del Río Cabrera. En la ladera del Campo de las Arcas y la Retela. Tiene 5 barrios el Apartadeiro, Cabo, Chaneiro, Casavieya y el Regueiro. El casco tiene una altitud de 970 metros. En el año 1849 tenía 38 vecinos o 140 habitantes, en el año 2000 tenía 32 habitantes, aumentando a 58 habitantes en el año 2007, y disminuyendo a 40 habitantes en el año 2022. Tiene los montes de utilidad pública Escuentra, Trabazas, Lampazales, la Morteira y la Apretadura de unas 1.276 hectáreas. Anteriormente el casco estaba situado en el paraje de Santa Eulalia. Tiene la leyenda dice que un hombre se encontró con la Virgen y le dijo que donde llegara una piedra que tirase, allí sería donde se construiría una ermita. Alrededor de esa ermita se construyó el pueblo. Su iglesia tiene como patrón a San Pelayo construida en el siglo XVIII. Tiene 2 campanas, una del siglo XVIII con la leyenda de mira, vence, reina y después nos defiende de todo mal.

Y la otra es del siglo XIX. Destaca su retablo barroco con la imagen de San Pelayo. Situada en la entrada del casco con el cementerio al lado. Rodeada de unos pocos olivos. Fuera del casco, en la orilla izquierda de la carretera LE-6215, en dirección al casco, esta la Ermita de los Remedios. Construida en el año 1778 y reformada en 2003. Destaca su artesonado y el altar, construido con pizarra. Tiene el Molino Rastrero, molino harinero reconstruido. Su economía está basada principalmente en la agricultura y ganadería cultivándose principalmente hortalizas, todo tipo de frutales entre ellos manzanas y castañas, también tiene algunas viñas. En la antigüedad se cultivaba el lino. En sus montes tiene varias explotaciones de pizarra a cielo abierto. Sus fiestas Nuestra Señora de los Remedios, el 8 de septiembre con romería, procesión, verbena y baile alrededor de la ermita y el 26 de junio se celebra San Pelayo, patrono del pueblo. Sus casas guardan la estética típica de la construcción de la Cabrera, paredes de pizarra con corredores de madera. En la carretera tiene un mirador desde donde se puede divisar gran parte de la comarca de la Cabrera Baja. Tiene hotel, restaurante, bar, comercio y un refugio de montaña. El turismo forma parte de su economía. Sus terrenos limitan con el municipio de Puente de Domingo Flórez y la provincia de Orense.

Ramón Carracedo

Sotillo de Cabrera es una localidad leonesa que pertenece al ayuntamiento de Benuza, comarca de la Cabrera, aunque depende administrativamente del Consejo Comarcal del Bierzo. Del oeste viene el Río Sotillo que desemboca en Río Benuza que está hacia el sur. Terreno, más bien, pendiente donde se cultivan hortalizas, frutales, viñas, castaños con fruto muy apreciado. Antes vivían de la agricultura principalmente y ahora, sobre todo, de la cantera de pizarra que, por cierto, es de muy buena calidad. Aún conservan el molino llamado Rastrero. Iglesia del siglo XVIII con pórtico y retablo barroco. Patrón San Pelayo, patrona Nuestra Señora de los Remedios. También tienen la Ermita de los Remedios. Fiestas, el 26 de Junio San Pelayo y el 8 de septiembre Nuestra Señora de los Remedios. Practican el cicloturismo y el senderismo. De origen celta, teniendo cercanos los pueblos de Castroquilame, Robledo de Sobrecastro, al sureste Sigueya, etc.. Varias rutas a seguir como la que conduce al Museo de las Estatuas de Escontrilla, al Mirador, a las Canteras, a las Médulas, etc.

Carmen Bernabé



El refugio



Horno



Pendón



Ermita de Ntra. Sra. Remedios



El Molino harinero Rastrero



El molino



El molino por dentro




La Fragua




Fuente llamada La Fontanica



Virgen de los Remedios



Iglesia de San Pelayo



Sotillo de Cabrera



Fuente de Suso



La fuente llamada De Suso



Mirador Peñas Palomas

Ylveria Vidal

Robledo de Losada.

Vegas del Condado

¿-Su nombre por donde corren los ríos. -Su apellido el territorio del conde.?



Raquel O Luis

Vegas del Condado.

Angel Manuel García Álvarez

Vegas del Condado es un municipio de la comarca de El Condado. El casco urbano está situado al comienzo de las carreteras LE-4610, que lo une al casco del pueblo de Devesa de Curueño, la carretera LE-5623 que lo une al casco del pueblo de Villanueva del Condado y la carretera LE-4611

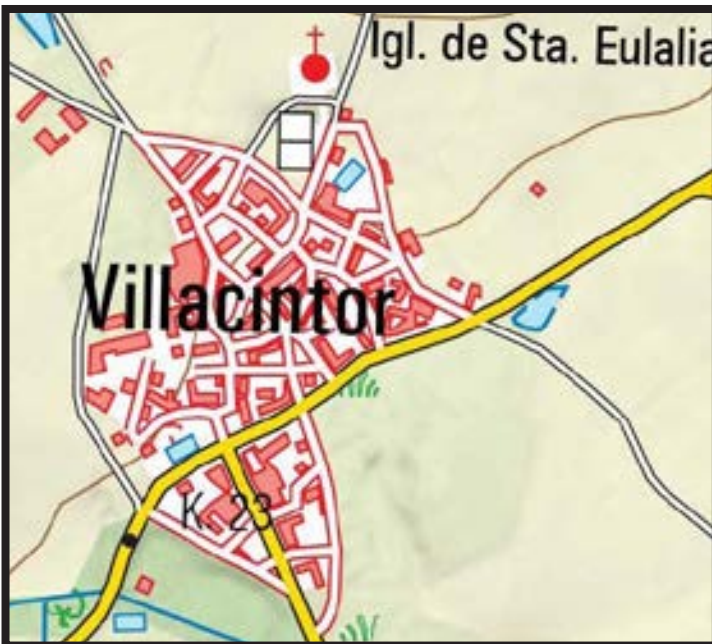
que lo une a la carretera CL-624. Entre el Río Porma al este y la carretera CL-624. El casco tiene una altitud de 861 metros. En el año 2011 tenía 211 habitantes. Tiene el monte de utilidad pública la Cuesta de unas 803 hectáreas. Su nombre Vegas viene del céltico Ibaika, con el significado de terreno regable, a veces inundado. Y su apellido Condado, del latín *cominatus*, cortejo, acompañamiento, dignidad honorífica de conde o territorio o lugar a que se refiere el título nobiliario de conde y sobre el cual ejercía este

antiguamente señorío. Tuvo varios nombres, Vaica de Porma hasta el año 929, Beica de Porma hasta el año 943, Vegas hasta el año 1188 y después de esa fecha el definitivo nombre, Vegas del Condado. En el paraje de las Quebrantadas hay una cruz de grandes dimensiones. En las laderas de este monte hay las ruinas de explotaciones mineras de oro de la época romana. Tiene la ermita de la Virgen de Villasfrías, que comparte la propiedad con el pueblo de Villanueva del Condado. En la cual se hace un romería el 2 sábado de mayo, con la exhibición de los pendones y pendonetas de las dos poblaciones, trajes tradicionales de la comarca, bailes regionales, dulzaineros, tamborileros y aluches, y la degustación de una frejolada, con productos típicos de la tierra. Lo organizan los años pares las Vegas y los impares Villanueva. La ermita situada entre los casco al oeste de estos. Tuvo un palacio construido en el siglo XV, por Gonzalo de Guzmán, Señor de Toral. Este fue dinamitado en el siglo XX muriendo en la voladura un joven. En el solar construyeron las escuelas y el cuartel de la Guardia Civil. Su iglesia tiene en su fachada principal un reloj de sol con números árabes del año 1784. Del siglo XV, de estilo renacentista. Su patrón San Esteban protomártir. Situada en el centro del casco. Destacan los tres retablos, el principal dedicado a San Esteban, estilo renacentista, tallados en madera. Tiene unas tumbas que pertenecían a vecinos pudientes económicamente de la localidad. El cementerio entre el casco y la carretera CL-624. Tiene la casa del Marques, con un reloj de sol con números árabes. Celebra las fiestas de San Esteban, 26 de diciembre y Santiago Apóstol el 25 de julio. El primer domingo de agosto el ayuntamiento organiza la feria tradicional con puestos de productos de la tierra, exhibición de trabajos artesanales que antiguamente se realizaban en el campo, amenizada la feria con grupos de teatro de calle, exposición de artículos artesanales de la zona y talleres. El ayuntamiento invita a los asistentes con un cocido leones. Tiene bares, restaurantes, comercios, consultorio médico, cuartel de la Guardia Civil, colegio de enseñanza infantil y primaria. En la orilla del Río Porma está el Centro Piscícolas Experimental y un Aula del Río. Su gentilicio condadés. Como ayuntamiento está compuesto por 13 pueblos, Castrillo del Condado, Castro del Condado, Cerezales del Condado, Moral del Condado, Represa del Condado, San Cipriano del Condado, San Vicente del Condado, Santa María del Condado, Secos del Condado, Vegas del Condado, Villafruela del Condado, Villamayor del Condado y Villanueva del Condado. Con una superficie de 122,90 km², con una población total en todo el municipio de 1157 habitantes en el año 2023, dando una densidad de 9,42 habitantes por km². Limita con los municipios de Garrafe de Torío, Gradefes, Santa Colomba de Curueño, Valdefresno, Vegaquemada y Villasabariego. Su economía se basa principalmente en la agricultura teniendo los terrenos llanos regados por diversos canales del Río Porma. Principalmente cultivando maíz, centeno y cebada. El Río Porma atraviesa el municipio de norte a sur. Tiene las carreteras principales N-621 y la CL-624 y varias secundarias.



Villacintor

¿Solo con nombre compuesto de 11 letras empezando por V y termina con R. -Su nombre empieza con la población intermedia entre pueblo y ciudad y termina la correa para sujetar los pantalones.?



Carmen Pérez Álvarez

Villacintor del ayuntamiento de Santa María del Monte de Cea en la comarca de Tierra de Saha-gún.

Charo Pérez Pulgar

Villacintor pertenece al ayuntamiento de Santa María del Monte de Cea, en la Comunidad Autónoma de Castilla y León. El pueblo se encuentra en el centro del municipio, por donde pasa el Arroyo del Parazuelo. Se accede a la localidad a través de la carretera local LE-6620. Tiene unos 50 habitantes.

Ramón Carracedo

Villacintor es una localidad leonesa que pertenece al ayuntamiento de Santa María del Monte de Cea. Situado en una región natural con planicie y sobre un altozano, en un valle frondoso, regado por las vertientes del Río Cea, teniendo al sur el Arroyo de Parazuelo y por el norte el Arroyo Grande del Cea. También hay varias balsas hacia el norte. Zona con mucha historia. Tierra de los Vacceos. Vivían de la agricultura y ganadería. A destacar en el aspecto religioso con su iglesia y torre monumental dedicada a Santa Eulalia, Santa de la Reconquista. Fue torre vigía, situada en los llamados " Campos Góticos". En 1995 se descubrieron en su interior, grandes y hermosas pinturas Renacentistas, de gran valor, con medallones representando a reyes, como Carlos I, Felipe el Hermoso, Felipe II. etc. Tiene



unos 46 habitantes. Cercano está el Puente de Las Pilas, 2 parques, uno el de La Lameda. Tuvo dos herreros con fraguas, molinos y muchas tradiciones, sobre todo religiosas, como 3 Congregaciones, la del Rosario, la del Sagrado Corazón y la de las Hijas de María. Dos cofradías, la de Santa Cruz y la del Santísimo, etc. Fiesta por Corpus Cristi, el 24 de junio. Al sureste está Castellanos, al norte Villamizar, al oeste Villamuño, etc. Varias rutas a seguir como la que conduce a San Pedro de las Dueñas, al Burgo Ranero, al valle de Moronta, etc.

Carmen Bernabé



Ermita de San Roque, de adobe



Las campanas de la Iglesia



Palomar y de la Iglesia de Sta Eulalia



Torre de la Iglesia



Retablo Mayor de la Iglesia



Capilla Sixtina rural



Pintura Renacentista

Angel Manuel García Álvarez

Villacintor es una villa del ayuntamiento de Santa María del Monte de Cea, a 3,5 km. de este. Forma parte de la comarca de los Payuelos. El casco urbano está situado a ambos lados de la carretera LE-6620 entre los cascos de los pueblos de Villamizar y Villamuño. En el límite oeste, haciendo límite del casco empieza la carretera CV-126, que lo une al casco de Castellanos. Al norte del Arroyo de Parazuelo, afluente del Arroyo de Valdelaguna. El casco tiene una altitud de 910 metros. En el año 1848 tenía 72 vecinos o 240 habitantes, en el año 1900 tenía 45 vecinos, en el año 2000 tenía 74 habitantes, disminuyendo a 54 habitantes en el año 2022. Perteneció al monasterio de las religiosas de San Pedro de las Dueñas. Su iglesia está dedicada a Santa Eulalia. Destacan sus pinturas de Abacud, uno de los antiguos profetas, con su nombre escrito en las pinturas y el año de su realización de 1058. Descubrimiento hecho en el año 1995 cuando se llevaba a cabo una restauración de la iglesia. Y la imagen de Nuestra Señora de Villacintor del siglo XIII. Su campanario de 4 alturas cuadrado. Situada en el límite norte del casco, con el cementerio al lado. Tiene la Ermita de San Roque. Construida en tapial. Situada en el centro del casco. Tiene varios palomares cuadrados restaurados. Tiene dos robles emblemáticos del pueblo llamados el Crespo y el Mirador de más de 40 metros de altura. Junto a la iglesia tiene una estatua de un sembrador, homenaje a los antiguos agricultores de la zona. Al norte y al este del casco tiene varias lagunas pequeñas, siendo las más importantes la Laguna del Lutero y la Laguna de las Matillas. Tiene varias construcciones típicas de la comarca, de tapial, que eran construcciones con la base de arcilla. Tiene consultorio médico, casa rural, bares, comercios, parque infantil, campo polideportivo y frontón. Terrenos ondulados donde la agricultura es la base de su economía. Sus terrenos limitan con los municipios de Burgo Ranero y Valdepolo.

Villaverde de Sandoval

¿-Su nombre significa población del color de la primavera. -Su apellido de 8 letras empezando por S y termina con la L y solo se repite la a 2 veces.?

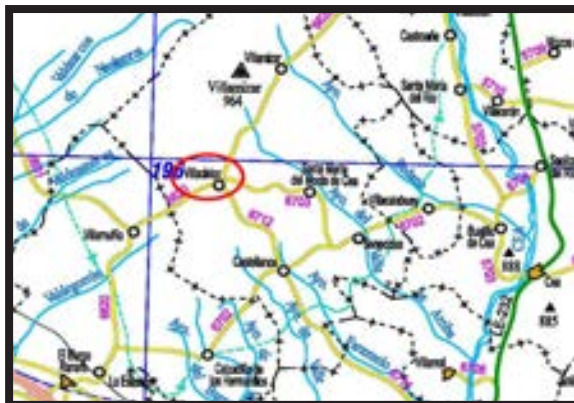
Tino Rodríguez

Villaverde de Sandoval, pertenece al municipio de Mansilla Mayor.

Ramón Carracedo

Villaverde de Sandoval es una localidad leonesa que pertenece al ayuntamiento de Mansilla Mayor. De terreno llano, teniendo por el norte el Río Porma y por el este el Río Esla que se juntan un poco más abajo de la población. De fértil vega apartelada, con productos típicos de ribera. Cercano al famoso y ruinoso Monasterio Cisterciense de Santa María de Sandoval, declarado como Bien de Interés Cultural

y Patrimonial. Se empezó a construir en el siglo XII, en el terreno denominado Sotnoval, cuando era rey de León Alfonso VII. Primeramente con arquitectura estilo románico y en los siglos precedentes, XV, XVI, XVII y XVIII en gótico tardío. Monumento vinculado al Camino de Santiago Francés en 1931. Fue habitado hasta la desamortización de Mendizabal en 1835. Como se puede deducir, tuvo mucha actividad religiosa y cultural. Posteriormente fue saqueado, quedando semiderruido. Se conserva, entre otros rincones, su iglesia utilizada, por el pueblo, en la actualidad. Fiestas por San Bernardo, el día 4 de agosto. Por esta zona se practica mucho, la llamada, lucha leonesa y el frontón. Al norte está Nogales, Villaturiel, al sur Vilacelama, al suroeste Vilarroane, etc. Varias rutas a seguir como la que conduce al Valle del Esla, a Mansilla de las Mulas, a la Escuela Museo Roderos, al Yacimiento Arqueológico de las Cuevas Menudas, etc.



Angel Manuel García Álvarez

Villaverde de Sandoval es un pueblo del ayuntamiento de Mansilla Mayor a 2,5 km. de este. Forma parte de la comarca de Mansilla. El casco urbano está situado en la terminación de la carretera LE-5629 que lo une al casco de Mansilla Mayor. Al este del Río Porma. El casco tiene una altitud de 790 metros. En el año 2000 tenía 121 habitantes disminuyendo a 93 habitantes en el año 2022. En la antigüedad tuvo varios nombres Saltus Novalis, Sont Noval o San Noval y el actual de Villaverde de Sandoval. Perteneció a la familia

de Sandoval. Tiene las ruinas del Monasterio de Santa María de Sandoval, declaradas Bien de Interés Cultural y Monumento Histórico desde el año 1931. Situado a las afueras del casco. Construido en el año 1167 por el abad Diego Martínez y otros doce monjes Bernardos procedentes del monasterio de La

Espina Valladolid, fundando un monasterio cisterciense. En el siglo XVI sufrió un gran incendio y lo reconstruyeron. Estuvo habitado hasta el año 1835, que se vio afectado por la desamortización de Mendizábal. En el siglo XX fue expoliado y robado. Desde principios de este siglo se está intentando rehabilitar por la Junta de Castilla y León con fondos de la Comunidad Europea. En el destaca el retablo Mayor de la iglesia del monasterio. La iglesia del monasterio hace las veces de parroquia del pueblo. Es de estilo románico cisterciense. Está dedicada a Nuestra Señora de Sandoval, teniendo una talla policromada del siglo XII. Esta talla está depositada en el Palacio Episcopal de León. Tenía una arqueta relicario de cobre dorado y esmalte champlevé del año 1230. Está rematada por arquillos de herradura y bolas y decorada en el frente con la figura de la Virgen en mandorla con un ángel a cada lado y en la tapa inclinada. Se encuentra en el Museo Arqueológico Nacional. Destaca la decoración de la puerta de entrada de la iglesia. Tiene un molino harinero reconstruido. Entre el casco y el Río Porma hay una gravera. Terrenos llanos de regadío por varios canales procedentes del Río Porma, haciendo de la agricultura la base de su economía. En los márgenes del Río Porma hay varias plantaciones de chopos maderables. Tiene una coral. Su fiesta el 5 de junio con una comida en el patio del monasterio para todos sus vecinos. Junto a la entrada del monasterio hay un crucero. Por el pasa el Camino de Santiago. Son famosas sus cocadas, postre típico de la zona. Sus terrenos limitan con los municipios de Villaturiel, Villanueva de las Manzanas y Mansilla de las Mulas.

Villoria de Órbigo

¿-Su nombre de 8 letras, empezando con la V y termina con la a y en el solo se repite las letras L e I 2 veces. -Su apellido un río importante que empieza por O y que nace de la unión de dos ríos.?



Raquel O Luis

Villoria de Órbigo.

Tino Rodríguez

Pertenece al municipio de Villarejo de Órbigo.

María José

Villoria de Órbigo. Su antigüedad nos remonta 2000 años atrás, en a la época romana del enclave de Legio VII Ferrata (de ahí posiblemente el topónimo de la calle Ferradal), y por los recursos auríferos del emblemático cauce del río el topónimo probable de Villa Áurea (lugar dorado), que con el tiempo pasó a ser Villoria (villa a orillas). De esta época se conserva un puente (la Ponteja de cal y canto) y un aljibe o termas de una ruinas de una hacienda agrícola. Limita al norte con la localidad de Veguellina de Órbigo, al este con el río que le da nombre y la localidad de San Pelayo, al sur con Seisón de la Vega y San Cristóbal de la Polantera, y al oeste con Posadilla y Estébanez de la Calzada. La atraviesa la carretera comarcal LE-420, por donde se accede por el sur desde la localidad de La Bañeza, y por el norte desde Hospital de Órbigo. Tuvo que ser un lugar muy importante en la antigüedad por la confluencia de la vía que desde Astorga llegaba a León para seguir a Zaragoza y llegar a Francia, y por pertenecer al Camino Real que unía La Meseta con Asturias.

Charo Pérez Pulgar

Villoria de Órbigo es una localidad española perteneciente al municipio de Villarejo de Órbigo, en la pro-



vincia de León, comunidad autónoma de Castilla y León. La atraviesa la carretera comarcal LE-420, por donde se accede por el sur desde la localidad de La Bañeza, y por el norte desde Hospital de Órbigo. Tiene 441 habitantes en Navidad ponen un árbol precioso hecho de ganchillo. Tiene playa fluvial en su Río Órbigo.



Feli Marques

Aparte de toda la información que da María José tiene una playa fluvial y ponen un belén por el pueblo y un gran árbol de Navidad echo todo a ganchillo precioso. Os animo para el próximo año visitarlo.

Ramón Carracedo

Villoria de Órbigo es una localidad leonesa que pertenece al ayuntamiento de Villarejo de Órbigo, valle del Río Órbigo. Por el este pasa el Río Órbigo que, con sus acequias y presas, riega sus vegas produciendo cereales, patatas, maíz, lúpulo, remolacha azucarera, legumbres y forrajes principalmente. La principal acequia es la de la Vega de Abajo y pasa hacia el sur, por el molino Maestrices cerca del pueblo de Seisón de la Vega. Se conservan vestigios romanos como, (la Pontejo de cal y canto) y un aljibe o termas agrícola. Iglesia de San Miguel Arcángel de estilo neoclásico y del siglo XVIII, retablo del XIX y reformada su espadaña en el siglo XX. Tiene también la ermita de Las Angustias del siglo XVII que, cuando hizo de iglesia se llamó de la Veracruz. A destacar su Monasterio de Santa María de la Asunción,

premostratense de estilo románico del siglo XIII. Tuvo, en parte, un incendio y se reconstruyó en el siglo XX. En el vivieron las monjas hasta el año 2015 y, desde el 2018, lo habitan monjes. Fiestas varias, la Asunción el 15 de agosto, el 18 de enero Santo Tirso, 29 y 30 de septiembre San Miguel Arcángel, por el Corpus, por las Candelas, por Semana Santa con procesión. Lugar donde se conservan muchas tradiciones y costumbres, como la matanza del cerdo, las sopas de ajos, las de sesos, diversidad de cocidos, roscas de pascua, etc. Al norte está Veguellina de Órbigo, Castrillo de San Pelayo, al suroeste San Cristóbal de la Polantera, al este San Pelayo, etc. Numerosas rutas a seguir como la que conduce al aeródromo el Busto y su club aéreo, por el este a Matalobos del Páramo, al Paso Honroso, al noreste a Acebes del Páramo, a la Acequia del Moro, etc.

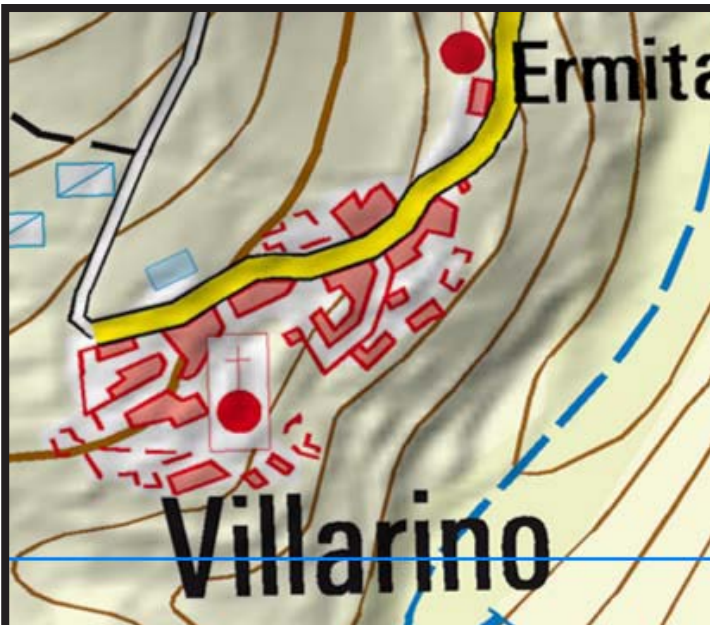
Angel Manuel García Álvarez

Villoria de Órbigo es un pueblo del ayuntamiento de Villarejo de Órbigo, a 4 km. de este. Forma parte de la comarca del Órbigo. El casco urbano está situado a ambos lados de la carretera LE-420, aunque la gran cantidad de sus casas están al este de la carretera. Entre los cascos de los pueblos de San Román el Antiguo y Veguellina de Órbigo. Al oeste del Río Órbigo que pasa cercano al casco. Es un afluente del Río Esla. Al oeste de la Acequia del Moro. El casco tiene una altitud de 469 metros. En el año 2000 tenía 638 habitantes, disminuyendo a 409 habitantes en el año 2022. En la antigüedad tenía el nombre de Villa Áurea. En la antigüedad era un cruce de caminos importante ya que se cruzaban varias calzadas como la que desde Astorga llegaba a León para seguir a Zaragoza y llegar a Francia, y por pertenecer al Camino Real que unía La Meseta con Asturias. Sus orígenes se remontan a la edad romana. Guarda de esa época un puente construido de cal y canto, un aljibe y termas. Tiene el monasterio de Santa María de la Asunción, de monjas premonstratenses fundado en el año 1243 por Rodrigo Fernández de Valduerna. De esa época tan solo queda el arco de la entrada. Es de estilo románico, en forma de pórtico. Se dedicaban a dar clases, la hostelería, encajes, confecciones, tejidos, etc. Desde junio de 2018 el convento está habitado por monjes de la misma orden ya que las monjas que quedaban las trasladaron a una residencia de Astorga. Su iglesia está catalogada como Bien de Interés Cultural. De siglo XVIII. Situado en la parte este del casco. La iglesia del pueblo tiene como patrón a San Miguel Arcángel. Destacando de ella su retablo mayor del siglo XVII. De estilo neoclásico. Situada en el centro del casco con el cementerio al lado. La Ermita de las Angustias construida en el año 1680 y ofrecía servicios como iglesia de la Veracruz, administrada por la Cofradía de la Cruz. Destaca en ella su retablo, un paso de Semana Santa, que

contiene la Urna del siglo XIX con el Cristo yacente en madera y pelo natural y féretro de cristal. Situada en la parte sur del casco. Celebra las fiestas del Domingo de Corpus, San Tirso el 28 de enero, donde se abre la iglesia del convento y San Miguel, el 29 de septiembre. En una casa, en su fachada principal tiene dos escudos. En Navidad elaboran todos los años un Árbol de Navidad a base de ganchillo, puesto en la Plaza de la Torre. Tiene una residencia de la tercera edad. Su economía se basa en la agricultura a tener terrenos llanos regados con las aguas del Río Órbigo, destacando los cultivos de cereales, maíz, alfalfa, lúpulo y remolacha. Tiene hotel, restaurante, bares, comercio, estanco, colegio de enseñanza infantil y primaria, fábrica de muebles, consultorio médico, granja porcina, carpintería metálica, talleres mecánicos y empresas de construcción. Cerca del Río Órbigo tiene unas piscinas fluviales. Sus terrenos limitan con los municipios de San Cristóbal de la Polantera y Villazala.

Villarino

*¿-Solo con nombre de 9 letras, empezando por V y termina con la o, dónde se repite la i y la l 2 veces.
-Empieza por la población intermedia entre pueblo y ciudad.?*



Raquel O Luis

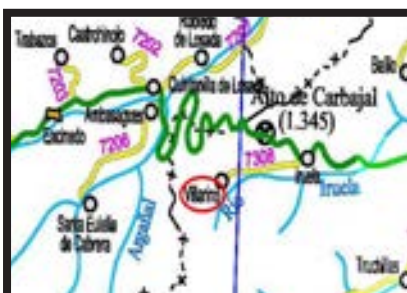
Villarino.

María José

Villarino (en cabreirés Villarinu) es una localidad del municipio leonés de Truchas, en la comunidad autónoma de Castilla y León en la comarca de La Cabrera en la denominada Cabrera Alta. El pueblo se encuentra al este del municipio, bañado por el Río Iruela. Se accede a la localidad a través de una carretera local que se toma en la localidad de Iruela.

Ramón Carracedo

Villariño es una pequeña localidad leonesa que pertenece al ayuntamiento de Truchas en la Cabrera Alta. Cercano al Río Iruela y al Arroyo Barranco del Valle, situado en la falda de un cerro que lo protege. Rodeado de vegetación con una belleza paisajística salvaje y natural. De origen astur de los Augustanos o cismontanos, astur, en esta zona, de los Cabruagenigos de los Zoelas.



Lugar apartado donde, casi siempre tuvieron que arreglárselas, para vivir, por si mismos. Hasta en el Alto Medioevo, la iglesia monacal y eremítica, con sus santos, se apoderó de su silencio. En el siglo XVII, La Cabrera estaba gobernada por 3 Ordenanzas y, este pueblo, Villarino pertenecía a la del Valle de Losada, dependiendo del Marquesado de Villafranca del Bierzo. Vivían de la agricultura y ganadería, tenían, telares, 2 molinos y producían cereales, como centeno, cebada, lino, patatas, legumbres, etc. Rebaño de cabras y ovejas y algún vacuno. Terreno pizarroso con canteras, cercanas de pizarra. Iglesia dedicada a María

Magdalena con festividad el 22 de julio. También tienen la Ermita del Santísimo Cristo. Varias rutas a seguir como la que conduce al Valle de la Valdería, a la Sierra de la Cabrera, a Encinedo, al Río Truchillas, al Valle del Silencio, etc.

Angel Manuel García Álvarez

Villarino es un pueblo del ayuntamiento de Truchas, a 9 km. de este. Forma parte de la comarca de la Cepeda. El casco urbano está situado al norte del Río Iruela, afluente del Río Ería. En la terminación de la carretera LE-7308, que lo une al casco urbano del pueblo de Iruela. El casco tiene una altitud de 1290 metros, siendo el pueblo que más altitud tiene de la Cabrera. En el año 1848 tenía 29 vecinos o 115 habitantes, en el año 2000 tenía 11 habitantes pasando a tener 5 habitantes en el año 2022. Tiene los montes de utilidad pública Canredondo y la Torre de unas 1267 hectáreas. La iglesia está dedicada a Santa María Magdalena. Destaca su campanario con tres huecos para las campanas y las escaleras exteriores para acceder a él. Situada en la parte sur del casco con el cementerio al lado. La Ermita del Bendito Cristo está a las afueras del pueblo en la orilla izquierda de la carretera en dirección a la Iruela. En ruinas. Antiguamente se hacía una romería el 14 de septiembre la Romería del Cristo, donde los vecinos del pueblo de Iruela subían andando por el antiguo camino al lado del río y llevaban la merienda y junto a los vecinos del pueblo asistían a la misa, merendaban y luego se quedaban al baile de la tarde. Cerca del límite con el pueblo de Ambasaguas hay una cantera de pizarra. Por sus terrenos pasa un canal romano que llevaba el agua del Lago Truchillas hasta las explotaciones a cielo abierto de oro de las Médulas, en época romana. Su fiesta el Cristo el 14 de septiembre. Sus terrenos limitan con el ayuntamiento de Encinedo.

Villamondrín de Rueda

¿-Con 3 palabras de 12/2/5 letras cada una. -Su nombre compuesto empieza por la población intermedia entre pueblo y ciudad y su apellido es con lo que anda la carretilla.?

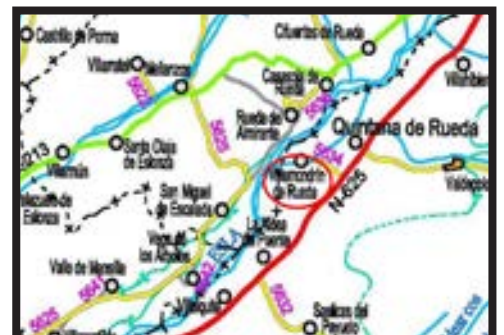


Tino Rodríguez

Villamondrín de Rueda, pertenece al municipio de Valdepolo.

Ramón Carracedo

Villamondrín de Rueda es una localidad que pertenece al ayuntamiento de Valdepolo, situado al oeste del Río Esla, rodeado de fincas de cultivo y de choperas. Es una de las mejores riberas de la comarca. Terreno llano y fértil regado por aguas del Río Esla. Iglesia dedica a San Pedro Apóstol, de torre cuadrada, con hermosas imágenes, retablo barroco del siglo XVIII, lo malo es que están enfrentados los vecinos con el cura, por la custodia de la Cruz Procesional y la torre necesita una pronta restauración. Fiestas por el 30 de junio, San Pedro Apóstol, por San Isidro Labrador el 16 de mayo, también festejan la fiesta del Verano el 5 de agosto y la tradicional de la Hogacina, por la Inmaculada Concepción, el 6 de diciembre. Al este está Villahibiera, Quintana de Rueda, y Valdepolo, al sur Aldea del Puente, etc. Varias rutas a seguir



como la que conduce a Gradefes, al Monasterio de San Miguel de la Escalada, a Mollanzos, al Caño, al Trinquete, al paseo de la Ribera, etc.



Angel Manuel García Álvarez

Villamondrín de Rueda es un pueblo del ayuntamiento de Valdepolo, a 5 km. de este. Forma parte de la comarca del Payuelo. El casco urbano está situado entre el Río Esla, al este, afluente del Río Duero y la carretera N-625 al oeste del casco. En la terminación de la carretera LE-5634 que lo une a la carretera N-625. El casco tiene una altitud de 830 metros. En el año 2000 tenía 123 habitantes, disminuyendo a 85 habitantes en el año 2022. Celebra las fiestas de San Isidro Labrador el 16 de Mayo y San Pedro el 29 de Junio

con una procesión por sus principales calles, con la Virgen y San Pedro Apóstol. El 7 de agosto hacen una cena para todos los vecinos del pueblo y luego hay baile. El día de la Inmaculada Concepción tienen la costumbre de repartir a los asistentes a la misa una hogaza de pan, conocida por la Hogacina. Tradición que se mantiene desde el siglo XIX cuando una vecina lego a la iglesia tierras suficientes para que con sus beneficios se pudiera ofrecer pan blanco a todos los vecinos del pueblo una vez al año. La iglesia está situada en la parte norte del casco con el cementerio al lado. Destaca su torre cuadrada, con capacidad para ocho campanas con un gran nido de cigüeñas en la cima. Posee una cruz del siglo XVI y las esculturas de la Virgen y de San Pedro Apóstol. Terrenos llanos de regadío, por varios canales procedentes del Río Esla haciendo de la agricultura la base de su economía. Tiene varias plantaciones de chopos maderables. Su depósito de agua es elevado y redondo de hormigón. Situado en la parte sur del casco y junto a él un frontón. Sus terrenos limitan con el municipio de Gradefes.

Villademor de la Vega

¿-Su nombre compuesto empezando por la población intermedia entre pueblo y ciudad. -Su apellido es por donde corre el río.?



Charo Pérez Pulgar

Villademor de la Vega es un municipio y villa española de la provincia de León, en la comunidad autónoma de Castilla y León. Cuenta con una población de 284 habitantes.

Carmen Pérez Álvarez

Villademor de la Vega.

Angel Manuel García Álvarez

Villademor de la Vega es un municipio y villa de la comarca de Cozanza. El casco urbano está situado entre las carreteras N-630 y la carretera CV-232-18 que pasa por el casco por parte este. El casco tiene una altitud de 752 metros. En el año

1900 tenía 944 habitantes, en el año 1930 tenía 925 habitantes, en el año 1950 tenía 1093 habitantes, en el año 1988 tenía 597 habitantes, en el año 2000 tenía 465 habitantes y en al año 2023 tenía 284 habitantes. El origen del nombre proviene de una antigua villa de la época romana cuyo dueño sería un tal Amor, Hamor o Maurus. Tuvo varios nombres Villam de Amor en 926, Villa de Maure en 1060, Villa Mauro en 1186, Villadamor en 1237, Villademor en 1264, Villa de Amor en 1586, Villa de Mor en 1591 y Villademor de la Vega desde 1757. Aunque en un mapa de finales del siglo XVIII figura con el nombre de Villamor del Agua. Perteneció al Condado de Valencia de Don Juan. Fue de los últimos lugares donde se practicaba arrancarle la cabeza un gallo vivo colgado pasando por debajo con un caballo, donde el jinete demostraba su habilidad arrancándole la cabeza. Esto era tradicional y se hacía el día de San Antón, el 17



de enero. En el año 1659 tras el pago de 1000 ducados consiguió el título de Villa y la adquisición de jurisdicción propia civil y criminal. Entre los años 1737 a 1769 fue sede de la Vicaría de San Millán pasando luego a Benavente. En 1879 la vecina María Antonia Cid de la Fuente denunció a su marido por una paliza y ganó el posterior juicio de faltas. Este hecho es uno de los primeros casos documentados de violencia doméstica llevada ante la Justicia en la provincia de León y de España. En el siglo XIX se hace el primer canal que transforma varios terrenos secos en regadío aumentando la economía del lugar. Luego se han hecho varios canales más. La Iglesia tiene como patrón a San Pedro Apóstol. Destaca en ella la torre de estilo mudéjar. Situada en el centro del casco. El cementerio fuera del casco

al este. Tiene el rollo de justicia, declarado bien de interés cultural en 1963, y que es conocido como la Mona. Tiene dos ermitas la del Bendito Cristo, en la parte este del casco y la de Piedad, fuera del casco, al este. Su pendón es de 5 tiras, roja, verde, azul, verde y roja todas ellas ribeteadas de amarillo. Tiene dos casas hidalgas con los escudos de las familias en sus fachadas principales. Celebra las fiestas de La Piedad, el segundo fin de semana de enero, San Antonio Abad, el tercer fin de semana de enero, San Isidro, el 15 de mayo, Fiesta del Señor, el domingo siguiente al Corpus, San Pedro, el 29 de junio y Nuestra Señora, el 8 de septiembre. Su gentilicio es villamorejo, villamorenses o villademorenses. Terrenos llanos de regadío por el agua del Río Esla, teniendo varios de sus productos la denominación de Origen de León, como la Cecina de León, Pimiento de Fresno-Benavente y Lechazo de Castilla y León. Siendo la agricultura la base de su economía. El maíz es su principal cultivo. También tiene varias plantaciones de chopos maderables. Tiene bares, restaurantes, comercios, consultorio médico, parques infantiles, colegio de enseñanza infantil y primaria, polideportivo cubierto, piscinas municipales y campos de deportes al aire libre. Entre la carretera N-630 y la Autovía A-66 tiene más de 90 bodegas donde antiguamente elaboraban y conservaban el vino, hoy zona de ocio de sus propietarios. Como ayuntamiento está compuesto solo por un pueblo Villademor de la Vega, teniendo una superficie de 16,63 km² con una población total de 284 habitantes en el año 2023, dando una densidad de 20,26 habitantes por km². Limita con los municipios de San Millán de los Caballeros, Valencia de Don Juan, Toral de los Guzmanes y Laguna de Negrillos.

Carmen Bernabé



Pueblo de Villademor de la Vega



Escudo



Fuente milagrosa de la Piedad



Iglesia de San Pedro A.



Interior de la Iglesia



Puerta de la parte norte



Pendón



Ermita de la Piedad



Ermita del Bendito Cristo



Bodegas



Ventosilla de la Tercia

¿-Su nombre un diminutivo de venta. -Su apellido el femenino de tercio.?

Tino Rodríguez

Ventosilla de la Tercia. Pertenece al municipio de Villamanín.

Charo Pérez Pulgar

Ventosilla de la Tercia.

Ramón Carracedo

Ventosilla de la Tercia es una localidad leonesa que pertenece al ayuntamiento de Villamanín, la Tercia del Camino en la Montaña Central. Situado en la Reserva de la Biosfera del Alto Bernesga, teniendo por el oeste al Río Rodiezmo y por el este el mismo Río Bernesga, en un ambiente natural montuoso, con panoramas de hermosos paisajes verdes con mucha arboleda y pastizales. Su nombre tiene su origen, en el viento, lugar ventoso que, ya en el siglo XI, se llamaba Ventosellam. Vivían de la agricultura y ganadería, sobretodo de esta última, teniendo dos grandes ferias de ganado al año desde 1974. Perteneció al antiguo Concejo de La Tercia del Camino. Tiene unos 78 habitantes. La Patrona es la Virgen de los Dolores, con festividad el primer domingo de septiembre. Aun hay alguna Casona con escudo y es un lugar con historia. Se dedican al turismo rural de montaña y explotan por el verano un camping. Practican el senderismo,



con numerosas rutas a seguir como la que conduce al Pico Fontán, a Golpejar y su Ermita de Barrio, a la fuente de Don Roque en Villanueva de La Tercia, a las Trincheras de la Congosta, etc. Al norte está Busdongo de Arbas, Millaro, al este Fonten, el Coladillo, al oeste Rodiezmo de la Tercia , etc.



María José

Población 98 Habitantes. Localidad situada en la confluencia del valle del Río Rodiezmo con el principal del Río Bernesga. Conserva vestigios de una iglesia románica en el lugar que hoy ocupa el cementerio

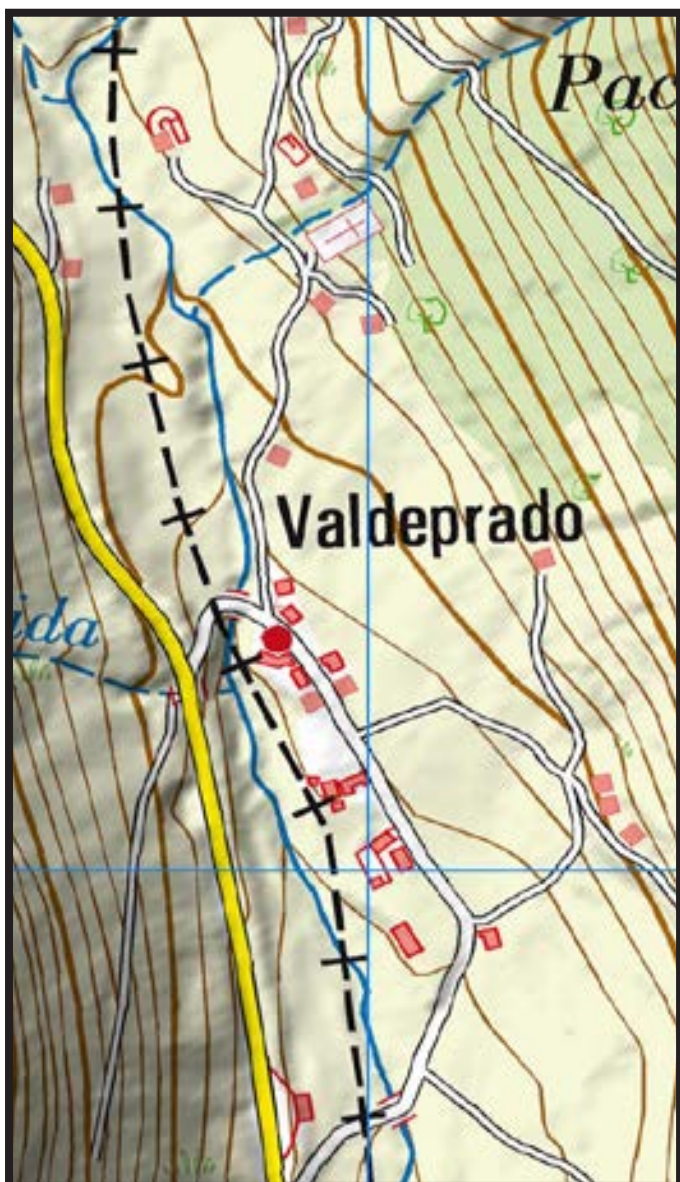
Angel Manuel García Álvarez

Ventosilla de la Tercia es un pueblo del ayuntamiento de Villamanín a 1 km. de este. Forma parte de la comarca de los Argüellos. El casco urbano está situado a ambos lados de la carretera LE-3503 entre la carretera N-630 y el casco del pueblo de Rodiezmo de la Tercia. Entre el Río Rodiezmo al sur y el Río Bernesga al este, que pasa haciendo límite del casco. El Río Rodiezmo se une al Río Bernesga al sur del casco. El Río Bernesga es un afluente del Río Esla. El casco tiene una altitud 1150 metros. En el año 2000 tenía 60 habitantes aumentando a 74 habitantes en el año 2022. Tiene el monte de utilidad pública San Juan de unas 100 hectáreas. Sus terrenos tienen la clasificación de Lugar de Interés Cultural de la

Montaña Central de León. El origen de su nombre puede venir de alguno de estos tres conceptos, de la derivación de la planta común en la zona ventosa cucúrbita, que abunda en el lugar, lugar de vientos o poblado surgido alrededor de una pequeña venta. En el año 1094 tuvo el nombre de Ventosellam. Perteneció al antiguo Concejo de la Tercia del Camino. En la antigüedad celebraban dos ferias de ganados, 1 y 2 de septiembre y 19 y 20 de octubre. Se celebraban en el paraje de San Mames, hoy convertido en un camping, situado al norte del casco. Su fiesta el 1º domingo de septiembre la Virgen de los Dolores. Su iglesia situada en la parte sur del casco a la orilla derecha de la carretera en dirección a Rodiezmo. El cementerio en el límite oeste del casco, más al norte que la iglesia, y separado de esta, construido sobre las ruinas de una antigua iglesia, manteniendo una pared de la iglesia que tiene un escudo heráldico. Pasado el Río Bernesga tiene un subestación eléctrica. Sus terrenos limitan con el municipio de Pola de Gordón. Algunos le quitan el apellido quedando solo como Ventosilla.

Valdeprado

¿-Solo con nombre compuesto de 10 letras, empezando con la V y termina con la o. -Su nombre significa valle dónde pasta el ganado.?



Carmen Pérez Álvarez

Valdeprado en el ayuntamiento de Palacios del Sil.

Charo Pérez Pulgar

Valdeprado es una localidad del municipio de Palacios del Sil, en la provincia de León, comunidad autónoma de Castilla y León, tiene 27 habitantes.

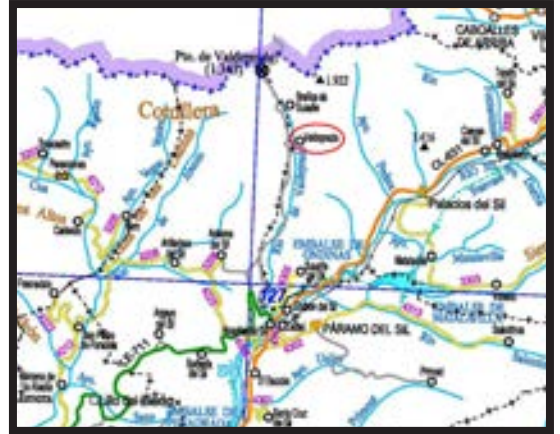
Ylveria Vidal

Valdeprado.

Ramón Carracedo

Valdeprado es una localidad leonesa que pertenece al ayuntamiento de Palacios del Sil, en la comarca de Ribas de Sil, dependiente del Consejo Comarcal del Bierzo. De norte a sur pasa el Río Valdeprado, más alejado por el noroeste está el Arroyo Burmor y un poco más distante, al sur, el Río Sil. Tiene unos 15 habitantes. De origen astur, pero, concretamente estas pequeñas poblaciones, más bien, se formaron con el proceso repoblador de los monarcas leoneses desde el siglo XIII, en este caso desde el reinado de Alfonso IX, cuando se formó la Comarca de Ribas de Sil, con fuero. Anteriormente seguro que el poblado, se inició con cabañas de pastores. Zona de mucha y variada flora y fauna, teniendo en el último siglo una economía mixta, alternando la agricultura y ganadería con el trabajo en las minas de carbón cercanas, pero esto último se acabó, dejando la comarca semidesnuda y sus habitantes bastante abandonados. Fiestas de verano, por los días 30 de junio y 1 de julio en honor a San Pelayo. A destacar la romería que se hace el 5 de agosto desde Páramo

del Sil, en un tren turístico, hasta la Ermita de Nuestra Señora de las Nieves, antes Nuestra Señora del Campo, pasando por Valdeprado hasta la ermita que se encuentra a la orilla del Río Valdeprado camino de Cerredo. Al sur se encuentra Anllares, Susaño del Sil, al este Cuevas del Sil, al norte Degaña, Cerredo, etc. Territorio montañoso, muy verde y frondoso, con muchos pastos y brañas, con numerosas rutas a seguir como la que conduce a la Braña de Pedroso, a la Braña de Susaño del Sil, a la Laguna Langreiru, al Cornon de Boumori, a las lagunas Fasguelo, Pozo y Cheiroso, etc.



Angel Manuel García Álvarez

Valdeprado es un pueblo del ayuntamiento de Palacios del Sil a 16 km. de este. Forma parte de la comarca de Ribas del Sil. El casco urbano está situado al este del Río de Valdeprado, afluente del Río Sil. Al este de la carretera local que va desde la carretera CI-631 al pueblo de Cerredo Asturias. El casco tiene una altitud de 1140 metros. En el año 2000 tenía 22 habitantes disminuyendo a 15 habitantes en el año 2022. Sus terrenos tienen la clasificación de Entidad Natural Protegida de la Sierra de Ancares y Lugar de Interés Cultural y Zona de Especial Protección de las Aves del Alto Sil. Tiene varias lagunas glaciares, entre ellas el Pozo Tseirosu. Su fiesta el 26 de junio, San Pelayo. Su iglesia situada en la parte central del casco. El casco no está agrupado si no que se encuentra disperso ocupando bastante terreno y habiendo gran separación entre sus casas estando en el límite del término municipal del municipio del Páramo del Sil, habiendo casas en terreno de este municipio. Zona afectada por la minería de carbón, en el siglo XX dependiendo gran parte de las minas de los alrededores, hoy cerradas todas, se ha vuelto a la tradicional ganadería. Su nombre se repite en las provincias de Soria y Cantabria. Desde el casco se pueden hacer varias rutas de senderismo por sus alrededores. Sus terrenos limitan con el municipio de Páramo del Sil.

Solana de Fenar

¿-Su nombre es un lugar donde da el sol. -Su apellido de 5 letras, empieza con la F y termina con la r y no se repite ninguna.?



Raquel O Luis

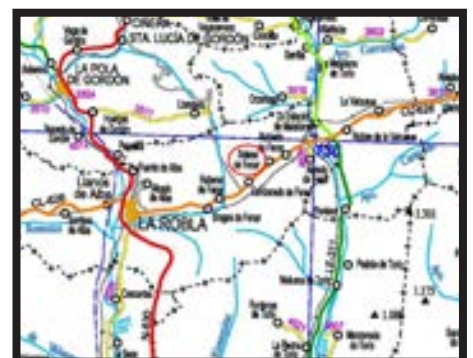
Solana de Fenar.

Tino Rodríguez

Solana de Fenar, pertenece al municipio de La Robla.

Ramón Carracedo

Solana de Fenar, es una localidad leonesa que pertenece al ayuntamiento de La Robla, tiene al sur el Arroyo Sierra Valle de Fenar y más al oeste, el Arroyo Rodean. Rodeado de montes cubiertos de arboleda, encinos, robles, urces, hayas, chopos y mucha diversidad de arbustos. Huertas con algún árbol frutal cercanos a las casas. Antes vivían de la agricultura y ganadería y en los siglos XIX, XX y XXI, por



su proximidad a la Robla, también de los servicios de la industria del carbón y del cemento. Iglesia, anejo de Naredo, dedicada a San Cristóbal, con fiestas el 10 de julio y por San Antonio Abad el 17 de Enero. Por él suroeste está Candanedo, por el norte Naredo, Robledo de Fenar, por el oeste Llombera, etc. Varias rutas a seguir como la que conduce al Alto de la Lomba, al Pico del Aguila y Sextil, a las Barreras que son, una formación geodésica, algo parecido al paisaje aurífero de Las Médulas, al Faedo de Orzonaga, al Refugio Cimero, etc.



Angel Manuel García Álvarez

Solana de Fenar es un pueblo del ayuntamiento de la Robla a 7,5 km. de este. Forma parte de la comarca de Gordón, en el Valle de Fenar. El casco urbano está situado a ambos lados de la carretera CL-626, entre los cascos de los pueblos de Robledo de Fenar y Candanedo de Fenar. Entre los arroyos de Arroyo de Remondín, al sur y Arroyo Rodeán al norte y el Arroyo de Sierra de Valle de Fenar al oeste. El Arroyo de Remondín y el Arroyo Rodeán son afluentes del Arroyo de Sierra de Fenar y este es un afluente del Río Torío. Al norte de la línea de ferrocarril. El casco tiene una altitud de 1050 metros. En el año 1845 tenía 18 vecinos o 42 habitantes, en el año 2000 tenía 88 habitantes disminuyendo a 61 habitantes en el año 2022. Tiene el monte de utilidad pública Barnal Viejo de unas 223 hectáreas. Perteneció al

antiguo Concejo de Fenar. En el paraje de las Barreras se pueden contemplar diversas formaciones naturales areniscas, parecidas a las ruinas de las explotaciones mineras auríferas de las Médulas. Se dice que sus arenas y barros tienen propiedades curativas para las enfermedades reumáticas. Estando al norte del casco. Celebra las fiestas el 17 de enero San Antonio Abad y San Cristóbal el segundo fin semana Julio con una escabechada para todo el pueblo. Su iglesia está situada en el centro del casco. Por el pasa el Camino de Santiago. Es un pueblo que se vio afectado en el siglo XX por la minería de carbón, subiendo bastante su economía hasta que se cerraron las minas y vino una gran depresión. Por sus terrenos pasa un gaseoducto. Sus terrenos limitan con los municipios de Matallana de Torío y Garrafe de Torío.

Santa María de los Oteros

¿-Su nombre el de una santa, la madre de Jesús. -Su apellido lugar alto entre dos ríos en plural.?



Raquel O Luis

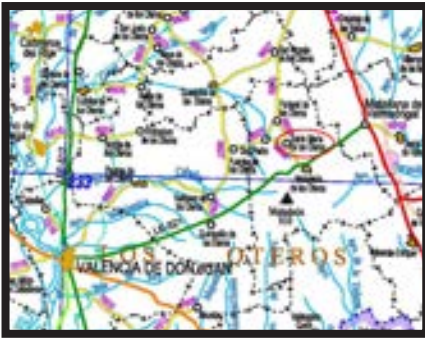
Santa María de los Oteros.

Ylveria Vidal

Santa María de los Oteros.

Angel Manuel García Álvarez

Santa María de los Oteros es un pueblo del ayuntamiento de Matadeón de los Oteros a 2 km. de este. Forma parte de la comarca de los Oteros. El casco urbano está situado a ambos lados de la carretera LE-6602, entre los cascos de los pueblos de San Pedro de los Oteros y Matadeón de los Oteros. En el centro del casco comienza la carretera LE-6609 que lo comunica con el casco del pueblo de Fontañil de los Oteros. El casco tiene una altitud de 855 metros. En el año 2000 tenía



8 habitantes y en el año 2022 tenía 6 habitantes. Sus terrenos tienen la clasificación de Zona de Especial Protección de las Aves de la zona Oteros Campos. Sus fiestas son el 19 y 20 de enero Los Mártires y el 25 de Marzo la Anunciación de Nuestra Señora. En la entrada del pueblo a la orilla izquierda de la carretera viniendo de San Pedro de los Oteros tiene una torre defensiva cuadrada. Tiene un reloj de sol. El cementerio en el límite oeste del casco. Al norte del casco, en un pequeño cerro tiene antiguas bodegas de vino donde antiguamente se elaboraba y conservaba el vino, hoy zona de ocio de sus propietarios. Terrenos llanos de secano donde la agricultura es la base de su economía. Al oeste del casco pasa el gasoducto Palencia León. Sus terrenos limitan con los municipios de Santa Cristina de Valmadrigal y Pajares de los Oteros.



Carmen Bernabé



Pueblo de Santa María de los Oteros



Torre defensiva

San Pedro de las Dueñas

¿-Del ayuntamiento de Sahagún. -Su nombre el primer papa y su apellido empieza por D.?

María José

San Pedro de las Dueñas.

Tino Rodríguez

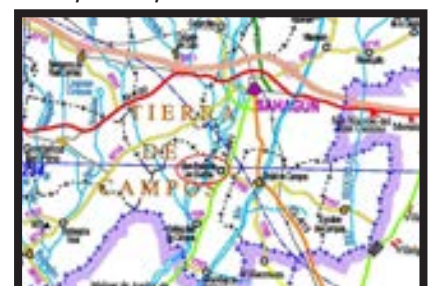
San Pedro de las Dueñas.

Ylveria Vidal

San Pedro de Dueñas.

Angel Manuel García Álvarez

San Pedro de las Dueñas es un pueblo del ayuntamiento de Sahagún a 5 km. de este. Forma parte de la comarca de Tierra de Campos. El



casco urbano está situado al oeste de la carretera LE-941, haciendo el límite del casco, entre los cascos de los pueblos de Sahagún, al norte y Gallegillos de Campo, al sur. En el límite norte del casco empieza la carretera LE-7705 que lo une con el casco del pueblo de Grajal de Campos. Al oeste de la línea del ferrocarril. Al este del Río Cea, afluente del Río Esla. Al oeste y norte del Canal del Cauce de la Presa que pasa haciendo límite del casco. El casco tiene una altitud de 795 metros. En el año 2000 tenía 108 habitantes disminuyendo a 60 habitantes en el año 2022. Por el pasa el Camino de Santiago en su variante Camino Francés. Su iglesia es del siglo X. De estilo románico mudéjar, empezando sus muros de piedra para terminarlos de ladrillo. Destaca su torre o campanario de ladrillo y cuadrada, su capilla mayor con sus capiteles siendo el más famoso el de las siete monjas, y también un cristo de madera policromada, de tamaño natural. Tiene el Monasterio de San Pedro de las Dueñas, de monjas benedictinas. Su fundación es del siglo X. El edificio actual es del siglo XVIII conservando parte de la iglesia original, de estilo románico mudéjar del siglo XII. Situado en la parte sur del casco. El cementerio fuera del casco al sureste. Sobre el Río Cea tiene un puente de piedra. Al este del casco en un pequeño cerro, en el límite con el pueblo de Grajal de Campos tienen bodegas subterráneas donde antiguamente se elaboraba y conservaba el vino, hoy zona de ocio de sus propietarios. Terrenos llanos de regadío por varios canales procedentes del Río Cea, haciendo de la agricultura la base de su economía. Tiene varias plantaciones de chopos maderables a la orilla del Río Cea. Tiene hotel, restaurante, bar, comercio y consultorio médico. Su nombre se repite en las provincias de Segovia y León. Se pueden hacer varias rutas de senderismo todas ellas señalizadas. Sus terrenos limitan con los municipios de Gordaliza del Pino, Calzada del Coto y Grajal de Campos.



Saelices del Payuelo

¿-Su nombre tiene 8 letras empieza y termina con la S y la s y la e se repiten 2 veces. -Su apellido el de una comarca que empieza por P y termina con la o llevando una y.?

Ana Belén Abella Sabugo

Saelices del Payuelo.

Raquel O Luis

Saelices del Payuelo.

Carmen Pérez Álvarez

Saelices de Payuelo en el ayuntamiento de Valdepolo en la comarca de Tierra de Rueda, Ribera del Esla.

María José

Situada en la margen izquierda del Río Esla y sobre una planicie alta, con acceso desde León a través de la Carretera N-601 León-Valladolid, enlazando a la al-



tura de Mansilla de las Mulas con la Carretera N-625 León-Santander y a la altura de La Aldea del Puente desde el C. V. de Sahelices del Payuelo, con dirección a Villamuñío. Altitud 885 metros.



Angel Manuel García Álvarez

Saelices del Payuelo es un pueblo del ayuntamiento de Valdepolo, a 10 km. de este. Forma parte de la comarca del Payuelo. El casco urbano está situado en el comienzo de las carreteras LE-5631 que lo une al casco del pueblo de Villamuñío y la LE-5632 que lo une al casco del pueblo de La Aldea del Puente. Al norte del Arroyo de la Cenía, afluente del Río Esla. El casco tiene una altitud de 885 metros. En el año 1752 tenía 33 vecinos, en el año 2000 tenía 246 habitantes, pasando a tener 205 en el año 2022. Perteneció a la Duquesa de Alba. Tiene una gran iglesia, con 4 retablos con muchas imágenes, pinturas, objetos litúrgicos y reliquias. Está dedicada a Santa María. En su torre cuadrada, tiene un reloj de sol con números árabes del año 1740. Situada en

la parte norte del casco con el cementerio al lado. En el Museo Catedralicio Diocesano de León hay una imagen de Nuestra Señora de Saelices, en madera policromada del siglo XIV. Tiene varios robledales centenarios. Tiene varias lagunas destacando la Laguna Zapuercos, Lagunas de los Valles, de Valdevilla y Valdesuso, Laguna de Fuente Seca, Laguna Diel, Laguna Rámila, Laguna de Carros, Laguna Gudiosa,

Laguna del Pical, Laguna de la Dueña y la Laguna de la Hojasquer. Tiene varias fuentes como la Fuente del Pueblo, Fuente de Fuentascas, Fuente de los Alberques, Fuente de la Poza, Fuente de la Poza de Arriba, Fuente del Parque, Fuente del Pradillo, Fuente de la Plaza del Trinquete, Fuente del Frontón, Fuente del Corcho, Fuente Seca, Fuente del Charco Bajero, Fuente del Charco Cimero y la Fuente del Pilón. Tiene varias granjas de ganado ovino, con producción de queso y carne, bovino, cunicultura y apicultura. En la agricultura, son terrenos llanos regados por el Canal Alto de los Payuelos. Celebra las fiestas de San Isidro Labrador el 16 de Mayo y la Santísima Trinidad el domingo anterior a Corpus Christi. El primer domingo de agosto organizan un maratón. Celebran los carnavales y en Navidad hacen una función de teatro. Tiene una estatua a la a la mujer trabajadora. Tiene bares, restaurantes, comercios, consultorio médico, colegio de enseñanza infantil y primaria, polideportivo, campos de deporte al aire libre y frontón. Algunos le ponen una h intercalada al nombre quedando como Sahelices. Sus terrenos limitan con los municipios de Mansilla de las Mulas, Santas Martas, El Burgo Ranero y Santa María del Monte de Cea.

Riocastrillo de Ordás

¿-Su nombre compuesto empezando por la corriente de agua continua y termina con un diminuto de castro. -Su apellido de 5 letras empezando con la O y termina con la s sin que se repita ninguna.?



Lidia De la Villa

Riocastrillo de Ordás.

María José

Población 19 habitantes. El nombre se debe a que por el medio del pueblo pasaba un río que en verano se secaba. En el lado occidental del pueblo esta el paraje denominado La Corona, que es

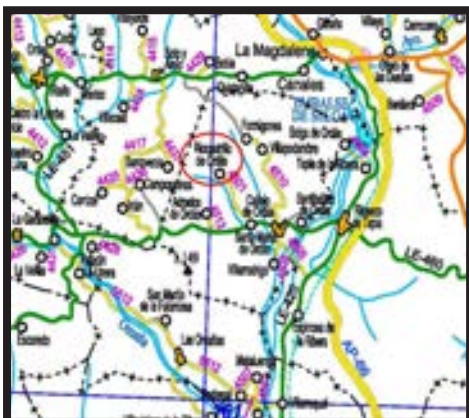
un castro que en la actualidad está cubierto por densa vegetación.

Tino Rodríguez

Pertenece al municipio de Santa María de Ordás.

Ramón Carracedo

Riocastrillo de Ordás es un pequeño pueblo de León que pertenece al ayuntamiento de Santa María de Ordás. Al este pasa el Arroyo Rezobrera, al suroeste el arroyo de Santovenia y por el centro del pueblo el Arroyuelo del Castrillo. De origen prerromano, con vestigios romanos de un castro situado hacia el oeste en el monte llamado la Corona, cubierto, en la actualidad, de numerosa vegetación. En la cimera del valle y protegido por lomas y montes verdes se encuentra el poblado con unos 19 habitantes que vivían de la agricultura y ganadería. Tierra de carballos, arado y ovejas, mucho



centeno, y mucho lobo. Casas pequeñas con tejados desiguales pero, habitado por unas gentes que saben acariciar el terruño, conservar las costumbres y tradiciones, viviendo felices con el silencio rural. Iglesia de San Salvador, con festividad el día 6 de agosto y también celebran la fiesta gastronómica del pulpo el 2 de julio. Me parece que también tienen una pequeña ermita. Al norte está Formigones, al oeste Santovenia, al suroeste Irían, al este Tapia de la Ribera, etc. Rutas a seguir, como la que conduce a Camposagrado, a Villarodrigo, a los Pozos de Colinas, etc.

Angel Manuel García Álvarez

Riocastrillo de Ordás es un pueblo del ayuntamiento de Santa María de Ordás, a 4,2 km. de este. Forma parte de la comarca de Ordás. El casco urbano está situado en la terminación de la carretera LE-4501, que une el casco con el casco del pueblo de Callejo de Ordás. Al norte del Arroyo de Santovenia, afluente del Arroyo de Rezobrera que pasa al este del casco. El Arroyo de Rezobrera es un afluente del Arroyo de Ordemosos. El casco tiene una altitud de 1020 metros. En el año 2000 tenía 13 habitantes, aumentando hasta los 22 habitantes en el año 2014 y disminuyendo a 15 habitantes en el año 2022. Tiene los montes de utilidad pública de Abecedo y las Carcabas de unas 50 hectáreas. El origen de su nombre se debe a que por el medio del pueblo pasaba un río que en verano se secaba y por estar situado frente a un castro romano. En el paraje de la Corona tiene un castro romano. Su fiesta el 6 de agosto, San Salvador. En el límite este del casco tiene una ermita, con el cementerio al lado. Sus terrenos limitan con el municipio de Soto y Amío.

Quintana de Raneros

¿-Su nombre deriva de quinta. -Su apellido deriva de ranas.?



Conchi de Sousa

Quintana Raneros.

Ana Belén Abella Sabugo

Quintana de Raneros.

María Luisa Hidalgo Rodríguez

Quintana de Raneros.

Ramón Carracedo

Quintana de Raneros es una localidad leonesa que pertenece al ayuntamiento de Santovenia de la Valduncina, en Tierra de León. Por el pasa el Arroyo de la Oncina. Terreno semillano con ondulaciones y oteros.

Vivían de la agricultura y ganadería y ahora, más bien de los servicios, dada su cercanía a la capital León. Tienen la estación del ferrocarril que, en su día, les aporó muchos beneficios. Aún conservan alguna bodega subterránea. Perteneció a la antigua Hermandad de la Valduncina. También se conserva una Casona con una portada muy interesante. La esbelta iglesia dedicada a San Nicolás de Bari, con un retablo barroco del siglo XVIII y la imagen de San Nicolás en el centro. Tienen la Casa de la Cultura, un mini campo de golf. Podemos decir que, en el año 1970 hubo un grave accidente ferroviario. Viven en



el pueblo unos 325 habitantes que celebran sus fiestas principales por San Isidro, a primeros de julio, destacando, el concurso " la caca de la vaca", carrera de rosca, etc. Hay fiestas también por el Corpus y San Nicolás. Al sureste está Ribaseca, al oeste Onzina de la Valdoncina, al norte La Virgen del Camino, Fresno del Camino, al sur Villanueva del Carnero, al este Santovenia de la Valdoncina, al sur Chozas de Arriba, etc. Rutas a seguir como la que conduce al Santuario de la Virgen del Camino, a León, a Valde-



bimbre, etc.

Angel Manuel García Álvarez

Quintana de Raneros es un pueblo del ayuntamiento de Santovenia de la Valdoncina, a 1 km. de este. Forma parte de la comarca de la Valdoncina. El casco urbano está situado en la terminación de la carretera LE-5521 que lo une a la Autovía A-66, pasando esta al este del casco. Pasando a ambos lados la línea de ferrocarril León Ponferrada, teniendo una estación. Por el centro del casco pasa el Arroyo de la Oncina, afluente del Río Esla. En la parte norte al Arroyo de la On-

cina se le une el Arroyo del Tuévano. El casco tiene una altitud de 850 metros. En el año 2000 tenía 238 habitantes, aumentando a 353 habitantes en el año 2022. Su nombre Quintana tiene el significado de quintería, casa de campo o cortijo para labor, donde los colonos o aparceros pagan por renta una parte de los frutos. Y Raneros bien pudiera ser un hidrónimo (nombre de río, arroyo, lago...), se documenta en 1038 como Oncina ubi dicent ranarios. Perteneció a la antigua Hermandad de Valdoncina. Hasta mediados del siglo XX eran dos pueblos diferentes y se unieron en uno. El barrio de Raneros estaba más al norte y al oeste estando sus casas la gran mayoría al sur de las vías del ferrocarril. El Barrio de Quintana está en la parte sureste y a ambos lados de la vía, entre los cascos de Raneros y Santovenia de la Valdoncina. Fue capital del municipio. Su iglesia tiene como patrón a San Nicolás de Bari. Situada en la



Iglesia de San Nicolás de Bari
Carmen Bernabé

Retablo con San Nicolás en el centro

parte oeste del casco. El cementerio en la parte sur separado de la iglesia. En septiembre de 1970 hubo un descarrilamiento del tren La Coruña-Vigo-Hendaya se salió de la vía. Celebra las fiestas de San Nicolás de Bari, San Isidro el 16 de mayo y el Corpus Christi. Tiene hotel, restaurante, bares, comercios, carpintería de aluminio, colegio de enseñanza infantil y primaria, consultorio médico, pistas deportivas al aire libre y polideportivo. En el límite norte del casco tiene un subestación eléctrica. Sus terrenos limitan con el municipio de Chozas de Abajo y Valverde de la Virgen.

Alguno le quitan el de quedando Quintana Raneros.

Paradela del Río

¿-Su nombre compuesto empezando por P y termina con la a, que se repite 3 veces, teniendo 8 letras.
-Su apellido es una corriente continua de agua.?

Raquel O Luis

Paradela del Río.

Tino Rodríguez

Paradela del Río, pertenece al municipio de Toral de los Vados.

Ylveria Vidal

Paradela del Río.

María José

Hasta 1986 perteneció al ayuntamiento de Corullón, ahora pertenece al de Toral-Villadecanes. Linda también con el pueblo-barrio de Penedelo. Se divide en dos barrios: Paradela de Arriba y El Barrio de la Vega, antes llamado Paradela de Abajo. Habitantes 169. Altitud 537 metros. Iglesia de San Pedro Apóstol





en Paradela del Río. Monumentos Iglesia de San Roque en La Vega.

Ramón Carracedo

Paradela del Río es una localidad leonesa que pertenece al ayuntamiento de Toral de los Vados comarca del Bierzo. Situado a unos 600 metros, al noroeste del Río Sil y al oeste del Río Burbia que lo separa del ayuntamiento. Se puede decir que tiene dos barrios, el propio Paradela de Abajo y la Vega. Es el pueblo donde nació mi suegra y cercano a Frieria donde tenemos una casa. Pueblo típico del Bierzo y de ribera, con prados y chope-ras cercanos a los ríos y con algún encino contra a aldea de Penedelo y árboles frutales por las huertas del lugar, donde cosechan los productos típicos de la zona, hortalizas, pimientos, tomates, berenjenas, calabazas, berzas, calabacines, cerezas, peras, manzanas, alguna viña, etc. Pasa la línea del ferrocarril, León, Orense. Iglesia, en el centro del poblado, dedicada a San Pedro Apóstol y festividad el 16 de agosto San Roque.

Como las gentes de Villadepalos, eran muy aficionados a la pesca, con red, de truchas, anguilas, peces y cangrejos. Se dedicaban a la agricultura y ganadería y a los servicios en la cantera de Peñamala y en la cementera de Toral (Cosmos). También hubo algún arriero. La matanza y los botillos que no se olviden... Al noreste está Toral de los Vados, al norte Penedelo, al noroeste, pasando la carretera hacia Orense a 1,2 km., Paradela de Arriba, al sur, pasando el Río Sil, Peón, al este Villadepalos, etc. Varias rutas a seguir como la que conduce al Monasterio de Carracedo, a las Médulas, al Castro Ventosa, al Castillo de Cornatel, al Embalse de Campañana, al Castillo de Corullon, etc.

Angel Manuel García Álvarez

Paradela del Río es un pueblo del ayuntamiento de Villadecanes, a 500 metros de este. Forma parte de la comarca del Bierzo. El casco urbano está situado entre el Río Burbia y la carretera N-120. El Río Burbia se une al Río Sil al sur del casco. Pasando la línea de ferrocarril por la parte oeste del casco. A ambos lados de la carretera LE-158/26, entre el casco del pueblo de Paradela de Arriba y Toral de los Vados. El casco tiene una altitud de 540 metros. Junto a los pueblos de Paradela de Arriba, Penedelo, Peón y Valiña forman una pedanía. En el año 1845 tenía 40 vecinos o 180 habitantes, en el año 2000 tenía 218 habitantes disminuyendo a 169 habitantes en el año 2022. Perteneció al Monasterio de Carracedo y al ayuntamiento de Corullón hasta el año 1986. Tiene un hórreo, un lavadero y un horno comunal restaurados. La iglesia está dedicada a San Pedro. Donde destaca su altar mayor y las imágenes que hay en él. Situada en el centro del casco. En el campanario tiene un reloj y dos campanas la pequeña del año 1844 y la mayor del año 1918. El cementerio fuera del casco al sur. Al sur del casco entre el ferrocarril y la carretera N-120 hay una gravera. Celebra las fiestas de 13 de Diciembre, en honor a Santa Lucía y el 16 de agosto San Roque. Antiguamente formaba con el pueblo de Paradela de Arriba un solo pueblo y Paradela del Río era nombrado como Barrio de la Vega. Desde el casco hay varias rutas de senderismo. Sus terrenos limitan con el municipio de Carracedelo y Carrucedo.

Carmen Bernabé



Pueblo Paradela del Río



Lavadero restaurado



Iglesia de San Pedro



Retablo de la Iglesia

Mondreganes

¿-Solo con nombre compuesto de 11 letras, empezando con la M y termina con la s y la n y e se repiten 2 veces. -Tiene todas las vocales menos la i y la u.?

Raquel O Luis

Mondreganes.

Carmen Pérez Álvarez

Mondreganes en el ayuntamiento de Cebanico en Tierra de Campos.

Tino Rodríguez

Creo que pertenece al municipio de Cebanico.

María José

Mondreganes es una localidad perteneciente al municipio de Cebanico, situado en la comarca de Sahagún.

Ramón Carracedo

Mondreganes es una localidad leonesa que pertenece al ayuntamiento de Cebanico, en Tierra de Campos. En dirección este, sur y oeste sur, formando como meandros, pasa el Río Cea que riega la vega de su ribera. Por el oeste también está el Arroyo de Valdecastro. Pueblo con nombre de origen germánico, en el siglo XI se llamaba Bodreganes y hasta mediados del siglo XVI Vondreganes. Dependía, primeramente, de la Abadía de Sahagún de Campos, luego del Marquesado de Alcañices y en el XVIII, del Monasterio de



Gradefes. Desde el siglo XIX a la Jurisdicción de Almanza, hasta que pasó a León. Vivían de la agricultura y ganadería, sobretodo del lino y de la lana. Ahora de los productos típicos de ribera. Tuvo la ermita del Santo Cristo y por el lugar pasaba el llamado cordel de trashumancia la Zamorana, que empalmaba con el cordel más próximo leonés. En el siglo XVIII tenía 2 molinos, ahora, creo que, conservan uno y una fuente con pilón de piedra labrada. Patrón San Andrés, patrona La Virgen del Carmen, con fiesta el 16 de ulio y, también, por el Corpus. Iglesia del Siglo XVI con retablos barrocos, del XVII y XVIII. Destacable portada interior y pinturas. Buen coto de pesca. En sus montes destaca la existencia del roble albar. Al norte está Cebanico y la Riba, al sur Almanza, al este Calaveras de Arriba y de Abajo, Espinosa de Almanza, etc. Rutas a seguir, como la que conduce al Parque Multiaventura Cundaya, a Sahagún de Campos, al Monasterio de Gradefes, a Canalejas, a Alcañices, etc.



Angel Manuel García Álvarez

Mondreganes es un pueblo del ayuntamiento de Cebanico, a 4,5 km. de este. Forma parte de la comarca de Tierra de Almanza. El casco urbano está situado a ambos lados de la carretera LE-211, entre los casco de los pueblos de la Riba al norte y Almanza al sur. En la terminación de la carretera LE-4723 que lo une a la carretera LE-232. Al norte del Río Cea, afluente del Río Esla. El casco tiene una altitud de 920 metros. En el año 1832 tenía 170 habitantes, a mediados del siglo XIX tenía 44 vecinos, en el año 2000 tenía 67 habitantes, disminuyendo a 37 habitantes en el año 2022. Tiene los montes de utilidad pública Navajos y el Llano de unas 1500 hectáreas. Perteneció al marquesado de Alcañices. Su nombre de origen germánico, podría derivar de Baldaricanes. Tuvo varios nombres en la antigüedad como Bondreganes, Vondreganes o Voldreganes y a partir del siglo XVI Mondreganes. Por el pasa el cordel de La Zamorana, que enlazaba la Vía de la Plata con la Montaña Leonesa Oriental. Su iglesia tiene como patrón a San Andrés, del siglo

XVI. Destaca su portada, el retablo mayor y el del lateral del Evangelio, siendo de estilo barroco, del siglo XVII, sus pinturas al óleo sobre madera policromada y un crucificado del siglo XIV en madera policromada, teniendo una cruz de gajos. Tiene un pendón y varias pendonetas que las sacan en la procesión el día de la fiesta. La iglesia perteneció a la abadía benedictina de Sahagún. Situada en el límite norte del casco, a la derecha de la carretera en dirección a Cebanico, con el cementerio al lado. En el año 1940 se hizo el puente sobre el Río Cea, donde actualmente existe un coto de pesca. Tiene un molino harinero restaurado. Su gentilicio mondreganense. Sus fiestas el 13 de Junio, San Antonio de Padua, 16 de Julio, Nuestra Señora del Carmen y el 30 de Noviembre, San Andrés Apóstol. Tiene una fuente, con un gran estanque detrás que hacía las veces de lavadero. Terrenos llanos de regadío, haciendo de la agricultura la base de su economía. En las orillas del Río Cea existen varias plantaciones de chopos maderables. En la parte oeste del pueblo existen bosques de roble albar. Sus terrenos limitan con el municipio de Almanza.

Socuello

¿-Solo con nombre compuesto de 8 letras, empieza por la S y termina con la o, y la O y L se repiten 2 veces. -Termina con lo intermedio entre cabeza y el tronco.?



Lidia De la Villa

Socuello.

Marí Calvón

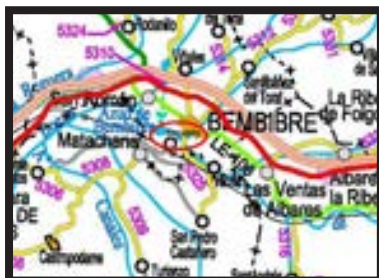
Socuello.

Carmen Pérez Álvarez

Es un barrio.

Ramón Carracedo

El Socuello es, según lo que yo conozco, un barrio o poblado que pertenece al ayuntamiento de



Bembibre comarca del Bierzo, situado en el valle del Río Boeza que lo circundan por el norte. Esta ubicado en la zona oeste de Bembibre, teniendo al lado el barrio de la Estación, por el oeste lo rodea la calle Vía Láctea en dirección al pueblo de Matachana. En total viven unos 550 habitantes, el colegio Santa Barbara, celebran las fiestas de Santiago Apóstol el 25 de julio, la iglesia, es la de Bembibre, la de San Pedro Apóstol. Zona con mucha historia, desde el Paleolítico Inferior, la Edad de Bronce, pasando por la época prerromana, Astur de los Susarros, época romana, 19 antes de Cristo, cuando la Vía Nova, Edad Media siglo X, con el rey de León Alfonso VI, en el XII, Fernando II, Edad Moderna, es cuando este territorio paso a pertenecer a León, Edad Contemporánea siglo XIX, guerra de la Independencia, y enseguida vinieron las divisiones provinciales, etc, etc. Lugar de tránsito y cabecera del Señorío de Bembibre. En esta zona y, concretamente, ese poblado

se formó y tuvo su apogeo con las explotaciones mineras cercanas de hierro, (cotos Wagner, Vivaldi, San José) y de carbón en Torre del Bierzo etc., ahora en declive. En 2007 tenían un proyecto para construir viviendas para jóvenes, pero, dada la situación, no se si lo habrán hecho. Este poblado, tiene al lado el Parque Madrid, el campo de fútbol del Atlético Club de Bembibre, al oeste Matachana, al norte Viñales, Santibañez del Toral, al sur Vitoria, al este las Ventas de Albares, etc. Numerosas rutas a seguir como la que conduce a Anllares, Congosto, a Matachana, San Pedro Castañero, a San Miguel de las Dueñas, al valle de Igueña, etc.

Ismael Rodríguez

Socuello en el Bierzo es un barrio de Bembibre.

Angel Manuel García Álvarez

Socuello es un pueblo del ayuntamiento de Bembibre, a 300 metros de este. Forma parte de la comarca de Boeza. El casco urbano está situado al sur y oeste del Río Boeza, afluente del Río Sil. Entre los cascos de los pueblos de Bembibre, al este y Matallana al oeste. Separado del casco de Bembibre por el Río Boeza y comunicado por el Puente de la Estación principalmente aunque al norte de este, hay otro puente más moderno. A ambos lados de la línea de ferrocarril. El pueblo perteneció al ayuntamiento de Castropodame hasta el año 1965 que por Real Decreto lo anexiono Bembibre y dada la proximidad es considerado un barrio más de este pueblo. Unido al barrio de la Estación siendo todo uno. El último censo de población como pueblo independiente lo tenemos en el año 1965 que tenía 567 habitantes y desde esa fecha hasta el día de hoy su población es agregada a la población de Bembibre. En el año 2010 tenía 566 habitantes. Su crecimiento se debe al entorno de la Estación de Ferrocarril de Bembibre, que está en la parte este del casco. Su iglesia tiene como patrón a Santiago Apóstol, estando en el lado este de la estación de ferrocarril. Tiene las instalaciones deportivas del Barco cercanas al Río Boeza, utilizadas por el equipo de futbol de Bembibre. Tiene un polideportivo cubierto y varios campos deportivos al aire libre con aparcamiento para los coches. Sus construcciones son bastante modernas y su planificación de sus calles son rectas en cuadrado. Las casas se unen con las del casco del pueblo de Matachana y de Vitoria. Su fiesta el 25 de julio Santiago. Tiene bares, restaurantes, hoteles, diversos tipos de comercios, consultorio médico, colegio público de enseñanza infantil y primaria y parques de jardines y de juegos infantiles. Se vio influenciado en el siglo XX por las minas de carbón de la zona, ya que muchos vecino trabajaban en ellas hasta que las cerraron. Sus terrenos limitan con el municipio de Castropodame.



Celadilla del Páramo

¿-Si a su nombre le cambiamos una letra por una P dice un dulce típico de Navidad con una almendra recubierta. -Su apellido lugar llano y árido.?



Raquel O Luis

Celadilla del Páramo.

Tino Rodríguez

Pertenece al municipio de Villadangos del Páramo.

Carmen Pérez Álvarez

Celadilla del Páramo en el ayuntamiento de Villadangos.



Charo Pérez Pulgar

Celadilla del Páramo.

Ramón Carracedo

Celadilla del Páramo es una localidad leonesa



que pertenece al ayuntamiento de Villadangos del Páramo, comarca del Páramo. Situado en la parte oriental del Río Órbigo al que debe su prosperidad, gracias a que sus aguas convirtieron su terreno árido en fértil. Con concentración parcelaria, riego por el Canal del Órbigo, presas, estanques y laguna. Producen productos típicos de ribera, remolacha, maíz, cereales, legumbres, hortalizas y patatas principalmente. Perteneció al Cabildo Catedralicio de León, hermanada con el pueblo cercano de Santa Marina del Rey, en la época de la reina de León Doña Urraca. Camino de Santiago según la guía Kuning. Tiene unos 200 habitantes. Iglesia dedicada a San Juan Evangelista con imagen en el centro del retablo, teniendo, a su izquierda, imagen de la Inmaculada y del Sagrado Corazón a su derecha, flanqueados por columnas salomónicas doradas. Fiestas el 29 de agosto en honor


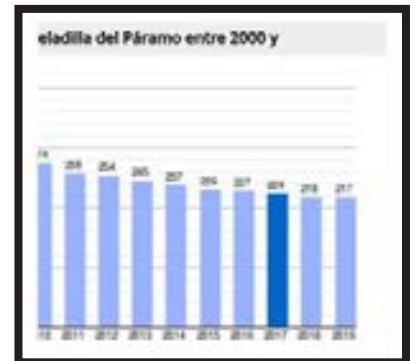
de San Juan Degollado. A destacar el Caño y el llamado Árbol de la Vida. Al oeste está Santa Marina del Rey, al noroeste Sardonedo, al norte Velilla de la Reina, al sur San Martín del Camino, etc. Rutas a seguir como la que conduce al Museo de la Máscara, a Santa Marina del Rey, al Canal del río Órbigo, a las piscinas de Velilla, etc.

María José

Celadilla del Páramo. Habitantes 213. Altitud 874 metros.

Angel Manuel García Álvarez

Celadilla del Páramo es un pueblo del ayuntamiento de Villadangos del Páramo, a 2,3 km. de este. Forma parte de la comarca del Páramo. El casco urbano está situado a ambos lados de la carretera LE-443, aunque la gran mayoría de sus casas están al norte de la carretera. Entre los cascos de los pueblos de Santa Marina del Rey al oeste y Villadangos del Páramo al este. El casco tiene una altitud de 870 metros. En el año 2000 tenía 314 habitantes, disminuyendo a 213 habitantes en el año 2022. Su iglesia tiene un reloj de sol con números romanos. Destaca su artesanado y su altar mayor con varias pinturas y varias imágenes. Tiene como patrón a San Juan Evangelista. Situada en la parte norte del casco. El cementerio en el límite oeste del casco. Sus fiestas el 3 de Febrero San Blas, el 29 de Agosto San Juan Degollado y el 05 de Octubre, San Froilán. Su pendón tiene siete bandas, de arriba



Retablo de la Iglesia de San Juan Evangelista

Carmen Bernabé

abajo rojo, verde, rojo, blanco, verde, rojo y verde todas ellas ribeteadas de amarillo. Tiene bares, restaurante, comercio, consultorio médico, campos deportivos al aire libre y parques infantiles. Terrenos llanos de regadío por varios canales procedentes del Río Órbigo, haciendo de la agricultura la base de su economía. En el año 1967 cambia su economía al hacerse la concentración parcelaria y la puesta en marcha del proyecto Riegos del Páramo, con una red de canales procedentes del Pantano de Barrios de Luna. Al oeste del caso hubo una gravera. Por sus terrenos pasa una cañada. Sus terrenos limitan con los municipios de Carrizo de la Ribera y Santa Marina del Rey.

Arnadelo

¿Solo con nombre de 8 letras, empezando por A y termina con la o. -Solo se repite la a dos veces y lleva en medio una d.?

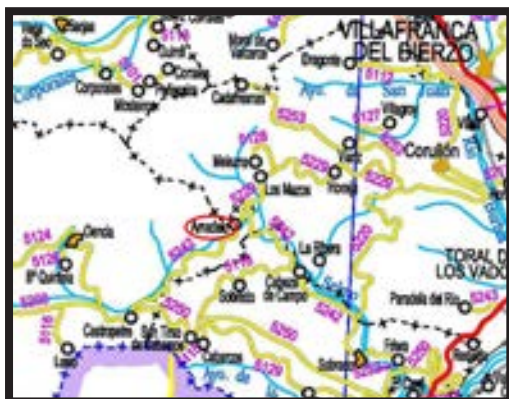


Tino Rodríguez

Arnadeo. Pertenece al municipio de Oencia.

María José

Habitantes 50. Altitud 534 metros. Aldea situada en la ladera del Monte "Pico do Lugar" y en la orilla izquierda del Río Selmo. Este es un magnífico río de aguas limpias, claras y transparentes, afluente del río Sil y orgullo de los lugareños. Durante el verano la "Playa do Areal" se convierte en el lugar de encuentro por excelencia. El Selmo ha tenido siempre fama de río truchero (aunque en realidad casi sólo son capaces de sacar algo los lugareños). En verano esta aldea puede llegar a multiplicar por 8 su población, con la llegada de los emigrados (en Bélgica, Cataluña y País Vasco, fundamentalmente) y sus familiares y amigos. También hay mucha afluencia en la época de las castañas y en Semana Santa.



Ramón Carracedo

Arnadeo es una pequeña localidad leonesa que pertenece al ayuntamiento de Oencia, comarca del Bierzo. Situado cerca de la Peña del Seo a orillas del Río Selmo que viene del oeste, concretamente, de Visuña sierra del Caurel, provincia de Lugo, por encima de Villarrubin, Lusio etc.

Por el sur tiene el caborco de Valdavos y por el norte el Caborco Dos Santos. De origen astur, vivían de la agricultura y ganadería, zona de pastoreo, sobretodo de ovejas y cabras. Muchas castañas con árboles centenarios. Hay bastante jabalí, corzo, algún lobo, perdices, etc. Tiene unos 40 habitantes y está rodeado de montes por todos los lados, generalmente de encinos, castaños, carballos, urces y diversidad de arbustos, como las escobas, etc. Se sube desde Toral de los Vados, Frieria, Sobrado, Cabeza de Campo, también se puede llegar desde Corullón y, por el otro lado, desde Santo Tirso de Cabarcos. Tiene una playa fluvial, pero, algunas veces, baja el agua turbia por culpa de las pizarreras de la parte de Gestoso y Villarrubin. Iglesia dedicada a Nuestra Señora de la Magdalena, con festividad el día 22 de julio. Tuvo molino harinero y, lo que más gracia me hacía, era el sonido que producían, esos carros antiguos, con los frenos de sus ruedas de madera con cerco de hierro, cuando bajaban por la ladera. Al oeste está Oencia, al noroeste Mosteiros, y Cadafresnas, al sur Cabeza de Campo, al norte Los Mazos de Melezna, Hornija, al suroeste Castropetre, etc. Numerosas rutas a seguir como la que conduce a los antiguos lavaderos de Wolframio de la Peña del Seo, al castillo de Corullon, a los Ancares, a las Médulas, a Balboa, etc, etc.


Carmen Bernabé



Pueblo de Arnadelo



El pueblo



Fuente del pueblo



Río Selmo a su paso por Arnadelo



La ferrería que en su día tenían, y que forma parte de su pasado, aunque hoy esté abandonada.

Angel Manuel García Álvarez

Arnadelo es un pueblo del ayuntamiento de Oencia, a 9 km. de este. Forma parte de la comarca del Bierzo. El casco urbano está situado en la ladera del Monte Pico do Lugar. El Río Selmo, divide al pueblo en dos, aunque la gran mayoría de sus casas están al norte de este. El Río Selmo es un afluente del Río Sil. A ambos lados de la carretera LE-5242, aunque la gran mayoría de sus casas están al norte de la carretera. Entre los cascos de los pueblos de Castropetre al oeste y Cabeza de Campo al sur. Al oeste de casco, al Río Selmo se le une el Arroyo de Caborco de Valdavos y al sur el Arroyo de Caborco de Valdesobrado. El casco tiene una altitud de 540 metros. En el año 2000 tenía 101 habitantes, disminuyendo a 50 en el año 2022. Sus orígenes son de un castro romano. Tiene las ruinas de una ferrería construida en el año 1830, por un vecino de Corrullón Ramón Ovalle, junto al Río Selmo, teniendo una balsa, la forja, un molino y una capilla. Su fiesta el 22 de Julio, la Magdalena. En el mes de agosto hacen diversas actividades culturales. Su iglesia está dedicada a Santa María Magdalena. Situada en el centro del casco. El cementerio fuera del casco a la orilla izquierda de la carretera LE-5242 en dirección a Cabeza de Campo. En el límite oeste del casco tienen una playa fluvial en el Río Selmo. Tiene una casa rural y campo de deportes al aire libre. Su nombre se repite en la provincia de la Coruña. Sus terrenos limitan con los municipios de Corullón y Sobrado.

Benamariel

¿-Solo con nombre de 10 letras, empezando por B y termina con la L. -Las letras e y a se repiten dos veces.?

Floro Puente Entrago

Benamariel.

Tino Rodríguez

Pertenece al municipio de Villamañán.

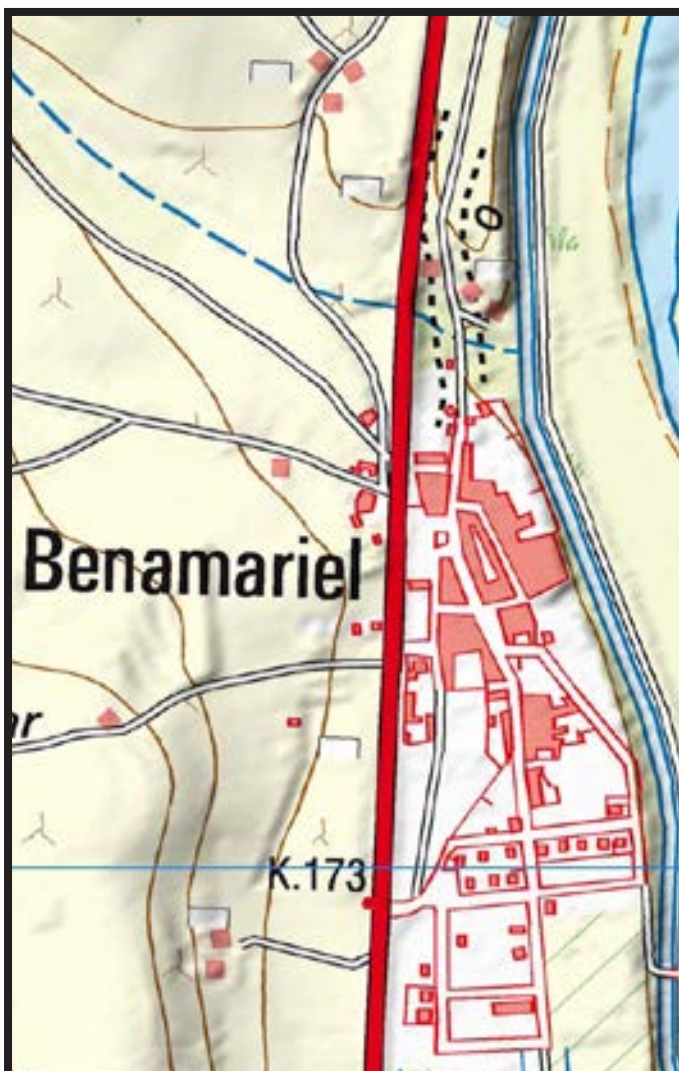
Joaquín Álvarez Moran

Benamariel.

María José

A 27 kilómetros de León , por la Ruta de La Plata (N-630) dirección Benavente. Benamariel es un tranquilo pueblo, perteneciente al ayuntamiento de Villamañán, bañado por el Río Esla. Población 104 habitantes según el INE 2017. En una zona típica vinícola, cuenta con numerosas bodegas, particulares, en las que los visitantes pueden comprar vino casero. Al final del pueblo, esta la Urbanización del Esla , en constante crecimiento, lo que le ha dado una vida especial al pueblo. Cuenta la leyenda sobre el origen de su nombre, que hace muchos años vivió en Coyanza un medico que tenia dos hijas Zolve y Mariel. Al repartir su herencia, a Mariel le toco la tierra que quedaba mas cerca de Coyanza (Ben-a -Mariel) y de ahí

su nombre. Ha sido (y sigue siendo) una zona famosa entre los pescadores, y cada día se les puede ver en la orilla del río. Celebra sus fiestas patronales el primer fin de semana de mayo en honor a San Miguel, y las fiestas de verano el 15 de agosto. Ha sido (y sigue siendo) una zona famosa entre los pescadores, y cada día se les puede ver en la orilla del río. Celebra sus fiestas patronales el primer fin de semana de mayo en honor a San Miguel, y las fiestas de verano el 15 de agosto.



Angel Manuel García Álvarez

Benamariel es un pueblo del ayuntamiento de Villamañán, a 5 km. de este. Forma parte de la comarca de Cozanza. El casco urbano está situado entre el Canal del Esla y la carretera N-630. La carretera N-630 hace el límite oeste del casco. Entre los cascos de los pueblos de Villamañán y Villalobar. Al oeste del Río Esla, afluente del Río Duero. Al norte del Arroyo del Canal de los Sordos, afluente del Río Esla. El casco tiene una altitud de 763 metros. En el año 2000 tenía 94 habitantes, disminuyendo a 68 habitantes en el año 2006 y aumentando hasta los 103 habitantes en el año 2022. Perteneció al ayuntamiento de Villacé. Cerca del casco al norte comienza el Canal del Esla, que sirve de regadío a toda la margen derecha del río hasta su finalización cerca de Benavente en la Provincia de Zamora. Su iglesia a la orilla de la carretera. Es una construcción mixta de ladrillos y piedra. Teniendo una plaza al norte y parque infantil y al sur un parque con pistas deportivas al aire libre. El cementerio en el límite este junto al canal. Tiene un lavadero, palomar y una fuente restaurada. Al sur del casco al otro lado de la carretera tiene varias naves industriales. Al norte del casco, fuera de él están las antiguas bodegas subterráneas de vino, donde antiguamente hacían y conservaban el vino hoy zona de ocio de

los propietarios. Al oeste del pueblo están las pistas del circuito de karting, donde se hacen al año varias competiciones. Al sur del casco entre el canal y el río había una gravera. Terrenos llanos, la parte izquierda del Río Esla son de regadío, y la parte oeste una vez pasada la carretera N-630 son de secano. La agricultura es la base de su economía. En las orillas del Río Esla hay varias plantaciones de chopos maderables. Su fiesta San Miguel el primer fin de semana de mayo y la segunda semana de agosto es la Semana Cultural. Tiene la leyenda que dice que había un médico en Coyanza, que tenía 2 hijas, Zolve y Mariel, y a la hora de repartir el patrimonio que poseía, a Zolve la dejó las tierras de lo que ahora es Ben-azolve, por ser una de las tierras más próximas a León, y Mariel heredó lo que ahora es Ben-amariel, por estar más cerca de Coyanza. En la parte sur del casco tiene la Urbanización Las Eras, que gran parte de sus chales son de asturianos. Al comienzo del Canal del Esla hay en el Río Esla hay una presa para desviar el agua, que en verano se emplea como playa fluvial. En la Urbanización de las Eras tiene una piscina pública. Por el pasa el Camino Real. Sus terrenos limitan con los municipios de Ardón, Cabrerros del Río y Fresno de la Vega.



Carmen Bernabé



La Iglesia



Campanario



Ramo Leones



Chopera maderable



Entrada de la Iglesia



Lavadero




Palomar



Puerto que tienen echo en el río



Bodegas



Río Esla

San Pedro de las Dueñas

¿-Del ayuntamiento de Laguna Dalga. -Su nombre es el primer papa y su apellido empieza por D.?

Ana Belén Abella Sabugo

San Pedro de las Dueñas.

Marí Calvón

San Pedro de las Dueñas.

Tino Rodríguez

Perdón, también hay otro con el mismo nombre en Sahagún.



Angel Manuel García Álvarez

San Pedro de las Dueñas es un pueblo del ayuntamiento de Laguna Dalga, a 5 km. de este. Forma parte de la comarca del Páramo. El casco urbano está situado a ambos lados de la carretera LE-7508, aunque la gran mayoría de sus casas están al sur de la carretera. Entre los cascos de los pueblos de Soguillo del Páramo, al este y al oeste Azares del Páramo. Al norte del Canal del Trabase del Páramo Bajo. Al este del Canal de Urdiales. El casco tiene una altitud de 795 metros. En el año 2000 tenía 293 habitantes, disminuyendo a 204 habitantes en el año 2022. Su iglesia dedicada a San Juan, que perteneció a las monjas del monasterio de Carrizo. Situada en el límite oeste del casco. El cementerio fuera del casco, al oeste en la orilla derecha de la carretera en dirección al pueblo de Azares del Páramo. Sus fiestas son San Isidro el 15 de mayo y los Santos Inocentes 28 de diciembre. Cuenta con un centro médico, un polideportivo, un bar, un taller mecánico, una casa de cultura, un salón de actos y el chocho del amor. Son terrenos llanos de regadío, regados por varios canales procedentes de Río Órbigo. Cultivándose principalmente maíz y remolacha. En la parte oeste en invierno y primavera se forman varias lagunas. Su nombre se repite en las provincias de Segovia y en el ayuntamiento de Sahagún de León. Sus terrenos limitan con los municipios de Zotes del Páramo y Valdefuentes del Páramo.

Braña de Susaño

¿-Su nombre lo dice la canción que dice " cuando voy para la no llevo penas porque llevo patatas para la cena". -Su apellido tiene 6 letras, empieza por S y termina con la e, la s se repite 2 veces y también lleva una ñ.?



Tino Rodríguez
Braña de Susaño.

Charo Pérez Pulgar

Braña de Susaño es una localidad del municipio de Palacios del Sil, en la comarca de El Bierzo, provincia de León, Comunidad Autónoma de Castilla y León. Está muy cerca del Asturias y de la Sierra de los Ancares.

Lidia de la Villa

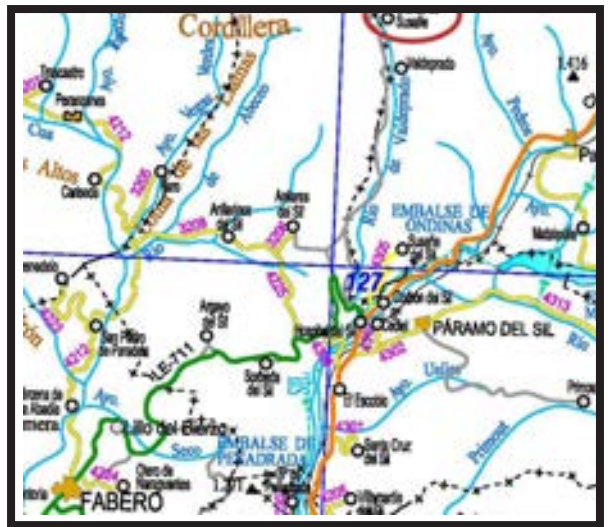
La Braña de Susaño no aparece, al menos a día de hoy, como uno de los pueblos del municipio de Palacios del Sil. Angel Manuel García Álvarez como dices debe ser un barrio de Valdeprado pues no figura en los pueblos que forman parte del municipio de Palacios del Sil.

Ramón Carracedo

Susaño del Sil es una localidad leonesa que pertenece al ayuntamiento de Palacios del Sil, comarca Ribas del Sil, que depende Administrativamente del Consejo Comarcal del Bierzo. La Braña de Susaño del Sil es un conjunto de cabañas de origen pastoril que antaño se utilizaban para re-

fugio del ganado, de los pastores y del algún heno que recogían para alimentar los animales, generalmente vacuno y para los meses de verano, de mayo a noviembre. Se encuentra situada entre el puerto de Valdeprado y el pueblo de Valdeprado. Cabañas de piedra cubiertas con pizarras, algunas en ruinas, otras restauradas. Aún las siguen utilizando algunos vecinos. Se llega desde Corbón del Sil y a unos 100

metros, de la carretera carbonera que va de Anllares a Cerredo, se llega a las Cabañas de la Braña de Susaño del Sil. Podemos subir por el Arroyo de Valdelosa, dejando a la izquierda el Río Valdeprado, seguimos y pasamos por la laguna Bromecha y el Chagunacho y llegamos a la cabaña de Pandiecha que se encuentra en la falda del Alto de la Moredina, que se encuentra algo más a la izquierda, teniendo a sus pies una buena fuente. En este lugar es donde vi, hace años, un oso rascándose la cabeza contra las grichandas y esquina de una cabaña. Referente a Susaño del Sil diré que, es un pueblo apartado y recóndito que antaño vivían de la agricultura y ganadería y las explotaciones mineras cercanas, con tránsito por la carretera carbonera que va de Anllares a Cerredo, pero esto se acabó, ahora conservan, los castaños, el turismo rural, las pagas, alguna ganadería, canteras de pizarra y tradiciones, con casas típicas del lugar, corrales, hórreos, corredores solares, etc. Iglesia dedicada a Santa Leocadia con festividad el 6 de noviembre, también celebran el 5 de agosto Las Nievinas. Tiene unos 185 habitantes. Mucha flora y abundante fauna. La Ermita de las Nieves está a orillas del Río Valdeprado con romería el 5 de agosto desde Páramo del Sil y de otros lugares de la zona. Pueblos cercanos, Corbon del Sil, Valdeprado, Anllares, Cediél, Cerredo, etc. Rutas a seguir como la que conduce al Cortín Colmenero, a la Cantera Anucaco, al Pico Bóveda o Cerro de Bustatan, al Reboillar, al Tesu Mular, a los Ancares, etc, etc. Braña de Susaño se dice que, también, es una pequeña aldea de Palacios del Sil, situada cerca de Peña Mayor, Entrelasregueras. Pero estoy confuso en este caso. Por un lado están las Brañas de Susaño que he descrito antes, (Braña de la Pandiecha, de la Fontellada y la del Valle Pedroso). Por otro lado está esta que se dice aldea cercana también a Anilarinos del Sil, en la que se habla de la Peña el Boquin, el Chamazon, el mirador de la Corza, lago Cheiroso, Cueto del Oso, etc. Muchas brañas y muchos pueblos y topónimos iguales que, algunos pertenecen a pueblos limítrofes. Dada la confusión que tengo, lo dejo para estudiarlo, si alguien no me lo aclara. Hace años que no recorro esas brañas y montes y estoy, como dije antes, algo confuso.

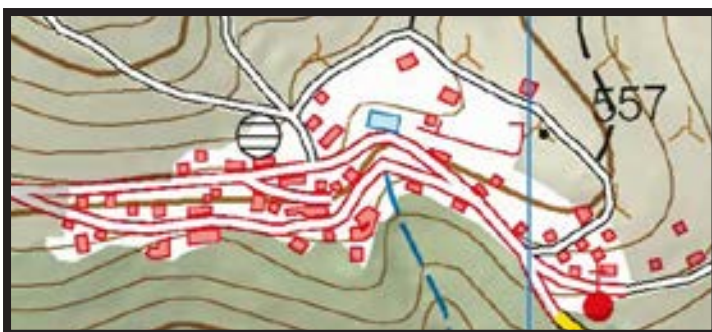


Angel Manuel García Álvarez

Braña de Suaño es un pueblo del ayuntamiento de Palacios del Sil, a 18 km. de este. Forma parte de la comarca de Ribas del Sil. El casco urbano está situado al este de la carretera local que va desde la carretera CI-631 al pueblo de Cerredo, Asturias. El casco tiene una altitud de 1140 metros. El Río de Valdeprado pasa por el centro del casco, aunque la gran mayoría de sus casas están al este del río. Es un afluente del Río Sil. Desde la carretera al núcleo principal de las casas hay un camino de tierra. El casco urbano tiene una altitud de 1248 metros. No tiene contabilizado sus habitantes porque es como si fuera un barrio del pueblo de Valdeprado. Es una braña habitada en verano por las personas que llevan sus ganados a aprovechar los pastos altos. Sus terrenos tienen la clasificación de Entidad Natural Protegida de la Sierra de Ancares, Lugar de Interés Cultural y Zona de Especial Protección de las Aves del Alto Sil. Sus montes están dentro del perímetro de la Fundación Oso Pardo, el cual se puede ver por sus montes. En el límite con el Principado de Asturias está el Collado de San Antón, de una altitud de 1342 metros. Tiene varios bosques de robles y abedules. Desde el casco se pueden hacer varias rutas de senderismo por sus alrededores. Tiene una casa rural. La actividad principal de sus vecinos es la ganadería. Sus terrenos limitan con el municipio de Paramo del Sil y el Principado de Asturias.

Paradela de Arriba

¿-Con nombre compuesto que empieza con un sinónimo de stop y termina con el nombre de una santa que su onomástica es el 16 de diciembre. -Su apellido lo contrario de abajo.?



Paradela de Arriba.

Carmen Pérez Álvarez

Paradela de Arriba en el ayuntamiento de Toral de los Vados en la comarca del Bierzo.

Ramón Carracedo

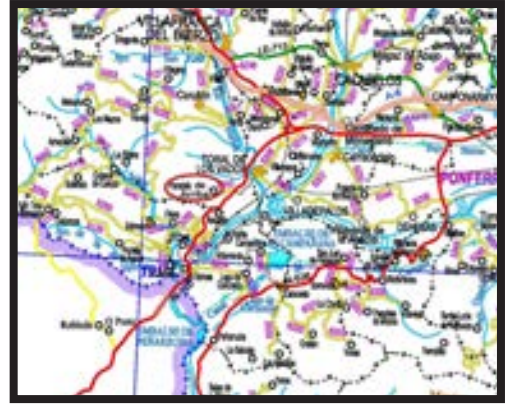
Paradela de Arriba es una pequeña localidad leonesa que pertenece al ayuntamiento de Toral de los

Ana Belén Abella Sabugo

Paradela de Arriba.

Teresa Paredes

Vados, comarca del Bierzo. Situado en una ladera al noreste del Arroyo del Marco, al norte del Río Sil, de la cantera de Peñamala, del Arroyo de Pontellos, del Monte La Fiolla y del Sufreiral y al oeste del propio Toral. Tiene unos 15 habitantes. Terreno árido y de secano en el que vivían de la agricultura y ganadería, cereales sobretodo centeno y pastoreo de cabras, ovejas y algún vacuno. Montes de encinos, castaños, madroños, jaras, urces, sufreiros, como el de la Violaña, algunos prados en el Arroyo del Marco con la fuente llamada " Peideira" en la cabecera. En una meseta amplia, al oeste, se encuentra el terreno de Gallegos, donde sembraban el cereal y pastaban los animales. Al norte hay como una especie de caserío o granja llamado El Navalín, con rebaño de ovejas, unas 40 vacas, cerdos etc. Más contra Corullon está el Monte del Convento donde aún queda una edificación descuidada, y al lado, la cantera de cementos Cosmos de Toral de los Vados. Iglesia dedicada a Santa Lucía con festividad el día 13 de diciembre con procesión. Al sur se ve Peón, al este, Toral, Penedelo, Paradela del Río o de Abajo, al suroeste Requejo, al oeste Hornija, Cabeza de Campo, etc. Numerosas rutas a seguir como la que conduce al Castillo de Corullon, a las Médulas, al embalse de Campañana, al Palacio de Canedo, a Villafranca del Bierzo, al Castro Ventosa, etc. La iglesia de Paradela de Arriba está dedicada a Santa Lucía, fiestas el 13 de diciembre. San Roque es el de Paradela de Abajo o del Río. El abuelo de mi mujer era de Paradela de Arriba y su abuela materna de Paradela de Abajo, Barrio de la Vega. Fuimos a sus fiestas varias veces.



Angel Manuel García Álvarez

Paradela de Arriba es un pueblo del ayuntamiento de Villadecanes, a 3,2 km. de Toral de los Vados que es donde reside el ayuntamiento. Forma parte de la comarca del Bierzo. El casco urbano se encuentra situado en la terminación de la carretera LE-158/26, que lo une a la carretera N-630. Al norte del Arroyo del Marco afluente del Río Sil. El casco tiene una altitud de 540 metros. Junto a los pueblos de Paradela del Río, Peón, Penedelo y Valiña forman una pedanía. En el año 2000 tenía 17 habitantes, disminuyendo a 11 habitantes en el año 2012 y aumentando hasta los 19 habitantes en el año 2022. Perteneció al ayuntamiento de Corullón. Sus fiesta el 15 de agosto San Roque. Su iglesia en el límite este del casco. Dedicada a San Roque. Destaca su retablo y las imágenes que hay en él. Con el cementerio al lado. Al sur del casco junto al límite municipal hay una cantera de piedra caliza. El nombre se repite en la provincia de Pontevedra. Se pueden hacer varias rutas de senderismo. Sus terrenos limitan con los municipios de Sobrado y Corullón.

Villaverde la Chiquita

¿-Con nombre compuesto empezando por la población intermedia entre pueblo y ciudad y termina con el color de la hierba en primavera. -Su apellido significa cosita pequeña.?

Raquel O Luis

Villaverde de la Chiquita.

Tino Rodríguez

Villaverde de la Chiquita, pertenece al municipio de Valdepolo.

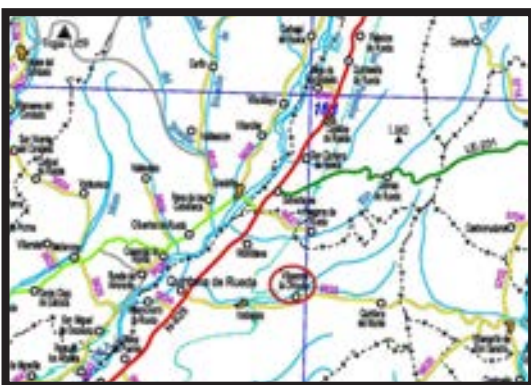


Teresa Castaño de Caso

Se celebra su fiesta el 29 de Septiembre, por San Miguel Arcángel.

Angel Manuel García Álvarez

Villaverde la Chiquita es un pueblo del ayuntamiento de Valdepolo a 3 km. de este. Forma parte de la comarca del Payuelo. El casco urbano



está situado a ambos lados de la carretera LE- 5633, entre los cascos de los pueblos de Quintana del Monte, al este y Valdepolo al oeste. El Arroyo de la Solana pasa por el centro del casco, siendo un afluente del Río Esla. El casco tiene una altitud de 900 metros. En el año 2000 tenía 83 habitantes, disminuyendo a 63 habitantes en el año 2022. Tiene dos barrios, el Barrio del Centro y el Barrio de Arriba o de la Era, que antiguamente era donde se ubicaban las eras, situado al sur del casco. Su fiesta el día de San Miguel Arcángel el 29 de septiembre y San Isidro Labrador el 16 de Mayo, también festejan los carnavales. Su iglesia tiene como patrón a San Miguel Arcángel, situada en la parte norte del casco. El cementerio fuera del casco al sur.

Tiene yacimientos arqueológicos de la Edad del Bronce. Terreno ondulado principalmente de secano. La agricultura es la base de su economía, cultivándose principalmente cereales y algunas viñas. En sus terrenos hay varias lagunas. Tiene un frontón y pistas deportivas al aire libre. Tiene la cofradía de San Miguel Arcángel que se dedica de organiza los principales actos religiosos a lo largo del año. Algunos al nombre le añaden de quedando como Villaverde de la Chiquita. Sus terrenos limitan con los municipios de San Martín de Don Sancho y Cubillas de Rueda.

Villamayor del Condado

¿-Con nombre compuesto empezando por la población intermedia entre pueblo y ciudad y termina con lo contrario de menor. -Su apellido el terreno del Conde.?

Ana Belén Abella Sabugo

Villamayor del Condado.



Carmen Pérez Álvarez

Villamayor del Condado del ayuntamiento de Vegas el Condado en la comarca Tierras de León, el Condado. Perteneció a la Hermandad de la Sobarriba.

Charo Pérez Pulgar

Villamayor del Condado es una localidad española, perteneciente al municipio de Vegas del Condado, en la provincia de León y la comarca de La Sobarriba, en la Comunidad Autónoma de Castilla y León. Situado sobre el Arroyo Valcárcel, afluente del Río Porma. Su población es de 55 habitantes.



Angel Manuel García Álvarez

Villamayor del Condado es un pueblo del ayuntamiento de Vegas del Condado, a 5,6 km. de este. Forma parte de la comarca del Condado. El casco urbano está situado en la terminación de la carretera LE-5614, que lo une al casco del pueblo de Represa del Condado. Al sur del Arroyo Valcárcel o Arregadas, que junto al Arroyo del Pontón forman el Arroyo del Reguerón. El casco tiene una altitud de 890 metros. En el año 2000 tenía 75 habitantes, disminuyendo a 51 habitantes en el año 2022. Perteneció a la antigua Hermandad de La Sobarriba. El nombre significa Mayor, del latín Maor, "mayor", en referencia al hijo primogénito y Condado, del

latín Cominatus, "cortejo, acompañamiento", "dignidad honorífica de conde" o "territorio o lugar a que se refiere el título nobiliario de conde y sobre el cual ejercía éste antiguamente señorío". En el año 1091 tenía el nombre de Villa Maor. Su iglesia tiene como patrón a San Bernardino. Situada fuera del casco, al oeste. Y más hacia el oeste el cementerio. Celebra las fiestas el 20 de Mayo, San Bernardino y en agosto, la Fiesta del Verano el segundo fin de semana. Tiene bares, comercios, campos de deporte al aire libre. Terrenos ondulados de secano, haciendo de la agricultura la base de su economía. Al norte del casco hay varias bodegas donde en la antigüedad hacían y conservaban el vino hoy zona de ocio de sus propietarios. Sus terrenos limitan con el municipio de Valdefresno.

Carmen Bernabé



Iglesia de Villamayor del Condado



Algunas de las Bodegas que poseen

Vidanes

¿-Solo con nombre compuesto de 7 letras, empezando por la V y termina con la s. -Termina con los de Dinamarca.?



Ana Belén Abella Sabugo

Vidanes.

Carmen Pérez Álvarez

Vidanes del ayuntamiento de Cistierna en la Ribera del Esla. En la plaza de Vidanes está el busto del Padre Isla, nacido en este pueblo, en el siglo XVIII, era jesuita, escritor satírico y novelista. Autor de "Fray Gerundio de Campazas".

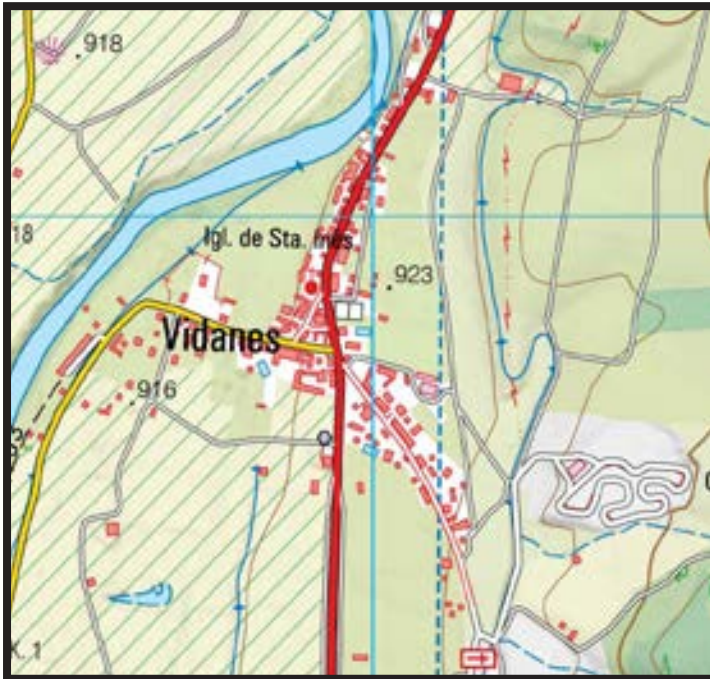
Charo Pérez Pulgar

Vidanes es una localidad española perteneciente al municipio de Cistierna, en la provincia de León, comunidad autónoma de Castilla y León. El pueblo de Vidanes se sitúa en una amplia vega en la ribera del Río Esla, aguas bajo de Cistierna. Población 115 habitantes.



María José

Cuenta con una población aproximada de 149 habitantes, los cuales celebran sus Fiestas patronales el 7 y 8 de agosto. Vidanes está situado a 4 Km. de Cistierna y a 920 metros de altitud.



Ramón Carracedo

Vidanes es una localidad leonesa que pertenece al ayuntamiento de Cistierna. Situado al oeste del Río Esla y en el corazón de una gran ribera, teniendo al suroeste el famoso Canal Alto de los Payuelos y al lado la carretera N-625, con varios canales secundarios y numerosas presas de riego que conforman un terreno amplio y fértil de regadío. Vestigios paleolíticos en la zona de Reguero Seco. Origen prerromano, lugar donde se cree que estuvo, más o menos, la ciudad de Vadinia, lugar de los Castros Vadinienses y con mucha historia. En el siglo XII dependía del Monasterio de Gradefes, según pergaminos habidos aquí y

en la Catedral de León. En la Edad Media formaba parte del Concejo de Rivesla. Pueblo de Hidalgos con casas solariegas, como el palacio de los Sosa, escudos nobiliarios como el de la Familia Villarroel. Tenía 2 molinos y en 1936, es cuando pasó a Cistierna. La iglesia antigua era del siglo XIII y en el XVI se construyó la nueva, renovada en el siglo XX y dedicada a la Virgen de la Merced, retablo barroco con la Imagen de Santa Inés. Las fiestas, ahora las cambiaron para los días 7 y 8 de agosto, en honor de la Virgen de la Guía. Se cosechan los productos propios de ribera, adornada sus orillas con choperas, montes verdes y cercanos los propios entre montaña y meseta, donde predomina el encino, el roble y numerosos arbustos con pastizales. Mucha pesca de peces, truchas y cangrejos. A destacar el monumento al Padre Isla, el parque Infantil, un Karting pequeño con karts, un Polígono Industrial. Tiene unos 115 habitantes. Al sur queda Modino, al norte Sorriba, al este Valle de las Casas, al norte Quintana de la Peña, etc. Varias rutas a seguir como la que conduce al Valle de las Casas, Cebanico, Villapadierna, al Roblon de Modino por la Ermita de San Pelayo, a las Lagunas, la Lagunona y la Redonda, a Mansilla de las Mulas, etc.

Ángel Manuel García Álvarez

Vidanes es un pueblo del ayuntamiento de Cistierna, a 4,5 km. de este. Forma parte de la comarca de Cistierna. El casco urbano está situado a ambos lados de la carretera N-625, entre los cascos de los pueblos de Sorriba del Esla, al norte y Villapadierna al sur. En el centro del casco empieza la carretera CV-131 que lo comunica con el casco del pueblo de Modino. Al este del Río Esla, afluente del Río Duero. Al oeste del canal Alto del Payuelo. El casco tiene una altitud de 920 metros. En el año 1845 tenía 25 vecinos o 150 habitantes, en el año 1960 tenía 350 habitantes, en el año 2000 tenía 151 habitantes, descendiendo a 115 habitantes en el año 2022. Tiene el monte de utilidad pública Valdecarreros de unas 130 hectáreas. Tiene un yacimiento arqueológico del Paleolítico Medio. Entre los pueblos de Vidanes y Villapadierna existió un poblado llamado Airones, que desapareció antes del siglo XV. Tuvo el nombre de Vedanes y Vidannes. Su nombre deriva de la contracción de Villa de Agnes o Villa de Inés. Tuvo un castro romano en el paraje de los Castros. Tiene el Palacio de los Sosa del siglo XVII de donde procede el Padre Isla. Con un escudo de armas en el arco de entrada de los Sosa, Canseco, Villapadierna y Castro con el lema "nobilitas mane, pecuniae deficiunt" y con la fecha de 1667. También tenemos otros dos escudos en otras dos fachadas de casas distintas, del apellido Villarroel. Con su leyenda "de los Sueros Llamazares, armiños y aspás doradas, con estas sobrevivieron, y en dote le fueron dadas, por donde ser merecieron, entre ilustres colocadas". Y el otro tiene la siguiente leyenda "de boca de cuatro sierpes, salen dos bandas en pares, cinco llamas de aguas fuertes, seis flores de lis a pares". Tiene una cruz de malta tallada en un sillar de una puerta de entrada a la casa. Perteneció al Concejo de Rivesla, siendo la residencia del Gobernador de este concejo, que era puesto como lugar de señorío, por el Marqués de Astorga. En el año 1752 tenía dos molinos harineros. En el siglo XX tuvo cuartel de la Guardia Civil, preceptoría eclesiástica, parada de semental caballo, dos escuelas y viviendas para maestros y casa del médico. Se vio afectado por las minas de carbón de los pueblos vecinos. Tiene el Polígono Industrial de Vidanes, que con más de 140.000 m². Situado en el límite con el pueblo de Villapadierna. Su iglesia es del siglo XIII restaurada en el siglo XX, con torre de campanario y reloj con esfera a los cuatro cuadrantes. Esta dedicada a Santa Inés y tiene como patrona a la Virgen de la Merced. Destaca su retablo del siglo XVII con la imagen barroca de Santa Inés. Situada en el centro del casco. En el año 1981 se levanta un busto del Padre Isla,

con motivo del II Centenario de su muerte. José Francisco de Isla de la Torre conocido por el Padre Isla fue un jesuita, escritor satírico y novelista español del siglo XVIII, natural del pueblo. Se encuentra situado en la plaza junto a la iglesia. El cementerio fuera del casco al sur de este. Celebra las fiestas el 21 de enero Santa Inés, el 8 de agosto La Virgen de la Guía y en Semana Santa cuelga y posterior quema de Judas. Tiene gasolinera, parque infantil, polideportivo al aire libre, bares, restaurantes, comercios, taller mecánico, consultorio médico, colegio de enseñanza infantil y primaria, Campo de Golf y un circuito de karts. Al norte del casco tiene la planta de hormigones el Roble. Entre los cascos de los pueblos de Vidanes y Sorriba del Esla esta la Ermita de la Virgen de la Vega. Los terrenos a las orillas de Río Esla son llanos y de regadío, haciendo de la agricultura la base de su economía. Por las orillas del Río Esla hay varias plantaciones de chopos maderables. Por sus terrenos pasa un gaseoducto. Tiene varias rutas de senderismo. Sus terrenos limitan con los municipios de Cubillas de Rueda y Cebanico.

Carmen Bernabé



Pueblo de Vidanes



Iglesia de Santa Inés



Casa del padre Isla con su escudo



Construcción en piedra al adobe



Busto del Padre Isla



Caño de la Iglesia



Colegio del pueblo

Sesamo

¿-Solo con nombre compuesto de 6 letras, empezando con la S y terminando con la o y solo se repite 2 veces la s. -Su nombre es una pasta de nueces y almendras con ajonjolí.?

Tino Rodríguez

Sesamo, pertenece al municipio de Vega de Espinareda.

Ylveria Vidal

Sésamo.

Carmen Pérez Álvarez

Sésamo en el Bierzo. En su Peña Piñera existen pinturas rupestres esquemáticas del Post-Neolítico.

Charo Pérez Pulgar

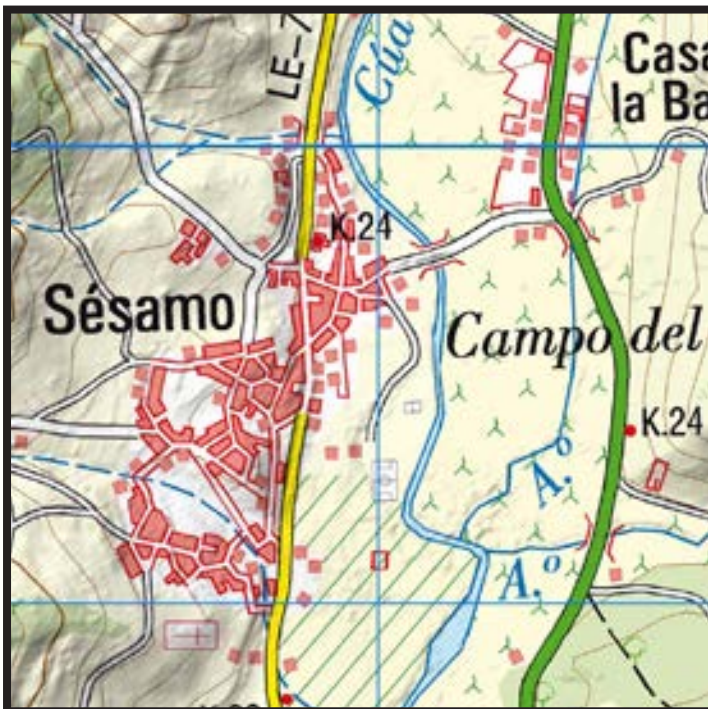
Sésamo es una localidad del municipio de Vega de Espinareda, en la comarca de El Bierzo, en la provincia de León, Comunidad Autónoma de Castilla y León. Sésamo Tiene unos 300 habitantes y se encuentra a una altitud de 633 metros. Es una de las pocas localidades del Bierzo donde se encuentran pinturas esquemáticas de la época pos-neolítico.

Ramón Carracedo

Sésamo es una pequeña localidad leonesa que pertenece al ayuntamiento de Vega de Espinareda comarca del Bierzo. Por el sur tiene el Arroyo de Folgueira, por el norte está Fabero, por el oeste Villar de Otero, por el este Berlanga del Bierzo, por el sur el ayuntamiento y el Espino. De origen celta, aunque con cercanas pinturas rupestres. Perteneció al Monasterio de San Andrés de Vega de Espinareda y sus habitantes vivían de la agricultura y ganadería y de las explotaciones carboníferas del entorno. Tiene



unos 289 habitantes. Ferias importantes de ganado en el cercano Espino. Iglesia de San Salvador con festividad el día 6 de agosto. También festejan las Candelas el día 2 de febrero. Hay varias casas rurales, un lugar que le llaman el Corral del Lobo. Zona de montes agrestes, de pequeños valles con pastizales verdes que ofrecen un panorama muy singular y agradable.



Teresa Castaño de Caso

Sésamo en la comarca de el Bierzo.

Angel Manuel García Álvarez

Sésamo es un pueblo del ayuntamiento de Vega de Espinareda, a 1 km. de este. Forma parte de la comarca del Bierzo. El casco urbano está situado a ambos lados de la carretera LE-4211, entre los cascos de los pueblos de Candín, al norte y Vega de Espinareda al sur. Al oeste de la carretera LE-711. El Arroyo Folgueira pasa por la parte sur del casco, siendo un afluente del Río Cúa, que pasa al este del casco muy cerca de este. Afluente del Río Sil. El casco tiene una altitud de 640 metros. En el año 2000 tenía 382 habitantes, disminuyendo

a 260 habitantes en el año 2022. Tiene los montes de utilidad pública Abesedo, Cuesta de Palos, Cubo, Matón, Candanedo, Peña Alta, Redondo y Següellos de unas 410 hectáreas. En Peña Piñera tiene unas pinturas rupestres, con unos 351 motivos coloreados de ocre y rojizos. Declaradas Bien de Interés Cultural. Datadas en el Bronce Final, de unos 1200 años antes de Cristo. Fueron exploradas y estudiadas en el año 1982. Su iglesia tiene varios retablos de estilo barroco. Tiene como patrón a San Salvador. Situada en el centro del casco. Tiene la ermita de San Roque. El cementerio en el límite sur del casco. Su gentilicio cordeleiro/a o también realengo/a. Tiene un hórreo reconstruido. Tiene varias ruinas de castros romanos en diferentes lugares. Tiene grandes bosques de robles y hayas protegidos. Sus fiestas el 02 de febrero, la Virgen de las Candelas, patrona del pueblo y en agosto, la primera semana, en honor al Salvador. Tiene un pendón y otro más pequeño que sacan en sus procesiones encabezándolas. El casco urbano está bastante extendido. En sus terrenos se cultivan los principales productos del Bierzo, sobretudo en la ribera del Río Cúa. Siendo la agricultura la base de su economía. A ambos lados de la carretera LE-711 tiene una pequeña urbanización de chalés llamada Casas de la Barraca. En el monte tiene un Corral del Lobo reconstruido, donde antiguamente se utilizaban para cazar los lobos. En él se celebra todos los años una comida para todos los vecinos del pueblo en el mes de agosto. Tiene casas rurales, bares, restaurantes, comercios, consultorio médico, colegio de enseñanza infantil y primaria y campo de deportes de hierba. Varias rutas de senderismo, todas ellas señaladas. Su nombre se repite

en la provincia de la Coruña. En el siglo XX se vio influenciado por las minas de carbón de los pueblos de alrededor, ya que muchos de sus vecinos trabajaban en ellas, hasta que se mantuvieron abiertas. Sus terrenos limitan con los municipios de Fabero y Berlanga del Bierzo.

Carmen Bernabé

Foto del pueblo de Sésamo.



Algunas de sus pinturas rupestres



Ermita de San Roque



Iglesia de El Salvador.

San Clemente

¿-Tiene el nombre de un papa del año 88. -Su onomástica es el 23 de noviembre.?



Marí Calvón

San Clemente.

Ramón Carracedo

San Clemente es una localidad leonesa que pertenece al ayuntamiento de Cacabelos comarca del Bierzo. Población situada entre los pueblos de Arborbuena y Villabuena, cercana y al oeste del Río Cua y lo cruza un arroyuelo afluente de este último. Por el sur está Arborbuena, Pieros, por el sureste Valtuille de Arriba, por el noroeste Quilos y más lejana Arganza. Como todas las poblaciones de la zona son de origen prerromano, con la antigua ciudad de Bergidum cercana, así como el Castro Ventosa. Tiene unos 28 habitantes y han vivido de la agricultura y ganadería, sobretodo de los productos típicos del Bierzo. Hay

Raquel O Luis

San Clemente.

María José

San Clemente es una localidad y pedanía perteneciente al municipio de Cacabelos, de 36 habitantes. Está a 565 metros de altitud.

bodegas y tienen un vino excelente, destacando el mencia y el godello. También hay casa rural. Iglesia dedicada a San Clemente con festividad el 23 de noviembre. Varias rutas a seguir como la que conduce al Monasterio de Carracedo, a las Médulas, a Villafranca del Bierzo, al Castro Ventosa, al Palacio próximo de Canedo, al Museo Etnográfico El Varal a 3 km. de Cacabelos, etc.

Angel Manuel García Álvarez

San Clemente es un pueblo del ayuntamiento de Cacabelos, a 4,9 km. de este. Forma parte de la comarca del Bierzo. El casco urbano está situado al oeste de la carretera LE-5202. Teniendo una carretera local que comunica el casco con la anterior carretera. El casco se extiende hasta la carretera a ambos lados de la carretera local. Entre los cascos de los pueblos de Villabuena y Arborbuena. Al oeste del Arroyo de Madre de Agua, que pasa por el medio de las casas que hay en la carretera local. Siendo un afluente del Río Cúa. Al oeste del Río Cúa, afluente del Río Sil. El casco tiene una altitud de 563 metros. En el año 2000 tenía 36 habitantes, pasando a tener 28 habitantes en el año 2022. Perteneció al ayuntamiento de Villafranca del Bierzo. Junto al pueblo de Villabuena forman una pedanía. Su fiesta San Pedro, el 29 de junio. Su iglesia tiene como patrón a San Pedro. Situada en la entrada del pueblo, en el lado derecho de la carretera local en dirección al casco. El cementerio fuera del casco al oeste. En el cruce de la carretera LE-5202 con la carretera local está la Ermita del Santo Cristo. La agricultura es la base de su economía, cultivándose los productos típicos del Bierzo, teniendo viñas. Tiene bares, comercio y casas rurales. Se pueden hacer varias rutas de senderismo partiendo del casco o de sus alrededores. El nombre se repite en las provincias de Murcia, Valencia, Tenerife, Cantabria, Asturias, Córdoba, Madrid, Cuenca y Granada y en los países de Argentina y Estados Unidos. Sus terrenos limitan con el municipio de Villafranca del Bierzo.



Palacio de Torío

¿Su nombre de 7 letras empezando por P y termina con o y su apellido de 5 letras empieza con la T y termina con la o. -El nombre es donde vive el rey y el apellido un río.?



Charo Pérez Pulgar

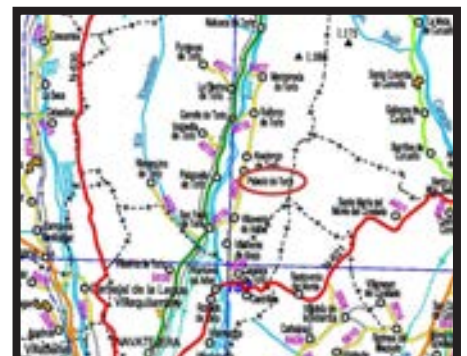
Palacio de Torío es una localidad española, perteneciente al municipio de Garrafe de Torío, en la provincia de León y la comarca de Tierra de León, en la Comunidad Autónoma de Castilla y León. Situado sobre el Río Torío. Su población es de 77 habitantes está situado a una altitud de 900 metros.

Lidia De la Villa

Palacio de Torío.

Ramón Carracedo

Palacio de Torío es una localidad leonesa que pertenece al ayuntamiento de Garrafe de Torío, comarca Tierras de León. Por el oeste



lo roza el Río Torio. Su origen Astur y vestigios posteriores romanos, es un pueblo con mucha historia que conforma un mismo núcleo urbano con Abadengo, pero que sus denominaciones reflejan su distinta Jurisdicción histórica. Situado en un valle con ribera rodeada de choperas y prados verdes, casas con tejados rojos y montes cercanos, de acceso suave, cubiertos de robles y arboleda diversa con numerosos arbustos. Perteneció a la antigua Jurisdicción del Valle de Torio. En el siglo XIX era tierra de los Condes de Luna y se le llamaba "Tierra de la Fuente de la Virgen". Iglesia dedicada a San Andrés Apóstol, con un bonito retablo barroco. Ermita de San Mames con celebración tradicional del rosario procesional con la iglesia, en la que pasean la talla románica del siglo XIII, de la Virgen del Vago. Fiestas, por San Andrés el 30 de noviembre y La Flor el lunes de Pascua. Tiene unos 75 habitantes. Al sur está San Feliz de Torio, al norte Garrafe de Torio, Abadengo, al este Riosequino de Torio, etc. Varias rutas a seguir como la que conduce al Refugio las Llanas, al pantano de Santa María del Condado, al valle del Río Curueño, etc.



Pueblo Palacio de Torio

Carmen Bernabé



Iglesia de San Andrés



Ermita de San Mames



Virgen del Vago



Retablo de la Iglesia



Entrada de la Iglesia



Retablo de la Iglesia



Virgen del Vago o Encarnación



Angel Manuel García Álvarez

Palacio de Torio es un pueblo del ayuntamiento de Garrafe de Torio, a 3 km. de este. Forma parte de la comarca de Tierra de León, en el Valle del Río Torio. El casco urbano está situado a ambos lados de la carretera LE-5607, entre los cascos de los pueblos de Abadengo de Torio, al norte y Villaverde de Arriba al sur. Al este del Río Torio, afluente del Río Bernesga. El casco tiene una altitud de 895 metros. En el año 2000 tenía 86 habitantes, pasando a tener 84 habitantes en el año 2022. Junto al pueblo de Abadengo de Torio forman una pedanía. Perteneció a la antigua Jurisdicción del Valle de Torio. Las casas están unidas al casco del pueblo de Abadengo de Torio.

Su iglesia tiene como patrón a San Andrés Apóstol. Tiene una imagen de Nuestra Señora la Blanca. Destaca su retablo y varias tallas de los santos. Situada en el límite oeste del casco. El cementerio en el límite este del casco. Su fiesta es la Flor, el lunes de Pascua. Los terrenos al oeste del casco son llanos de regadío por la aguas del Río Torío y la parte este son de pequeñas montañas teniendo robledales. Tiene la Ermita de la Virgen de San Mamés. Con la talla de la Virgen del Vago. Hacen una procesión desde la ermita hasta la iglesia, el primer domingo, después de la Pascua de Resurrección. Situada entre el casco del pueblo de Villaverde de Arriba y Palacio de Torío. Su economía se basa en la agricultura. A las orillas del Río Torío hay varias plantaciones de chopos maderables. Tiene un taller mecánico. Al sur del casco hay una arenera. Sus terrenos limitan con los municipios de Vegas del Condado, Valdefresno y Villaquilambre.

La Barrosa

¿-Con 2 palabras de 2 y 6 letras empezando por L y B y las 2 terminan con la a. -La segunda termina con la hembra del oso.?



Raquel O Luis

La Barrosa.

María José

La Barrosa.

Tino Rodríguez

Pertenece al municipio de Carucedo, en la comarca del Bierzo.

Carmen Pérez Álvarez

En La Barrosa nació en 1930 Luis López Álvarez, poeta, escritor y profesor. Educado en la Universidad de París. Escribió una notable obra, "Los Comuneros".

Charo Pérez Pulgar

La Barrosa es una pedanía del municipio de Carucedo, Comarca de El Bierzo, Provincia de León, Comunidad Autónoma de Castilla y León, España. La Barrosa tiene 22 habitantes. Localidad de nacimiento del poeta Luis López.

Ramón Carracedo

La Barrosa es una localidad leonesa que pertenece al ayuntamiento de Carucedo en la comarca del Bierzo. Situada al este del Río Sil, en la falda noroeste del monte del Páramo, en la cola del embalse de Aguas Rubias, en el límite de la provincia de Orense a la que se comunica por el denominado Portelo de Covas,

por el que pasa la N-120 y el ferrocarril a Orense, ahí está el recóndito pueblo de La Barosa. En ladera con una hermosa vega a sus pies, en la que cultivan productos típicos del Bierzo y sobretodo maíz. Cerca del pueblo del Carril que está más al norte, hay un soto de castaños, por encima de la carretera N-120, tienen alguna viña y más contra el este dirección Carucedo, en un lugar al que le denominan la Cruz, más viñas, medio perdidas y otro soto de castaños centenarios. Buenos pescadores, de peces, truchas y cangrejos. Por el oeste el Río Sil y todo lo demás abrazado por un monte cubierto de encinos, majuelos, castaños y diversidad de arbustos. En un sendero que sube hacia el Páramo hay una hermosa cueva con estalactitas y estalagmitas, aunque algo saqueada, en la que se escondían los "makis". Tiene unos 16 habitantes. Pequeña iglesia dedicada al predicador San Bernardino de Siena y que antes festejaban el 20 de mayo, ahora celebran la fiesta del Verano en agosto. Antes también tenían un apeadero del ferrocarril y una barca que compartían con la cercana aldea de Cancela, que se encuentra al oeste. Mucho monte con castaños y encinos principalmente, donde vive el jabalí, el corzo, el zorro y bastante lobo. Al noroeste está El Carril y Frieria, siguiendo el Sil, al norte, encontramos a Valiña, hacia el sureste subiendo una cuesta muy pronunciada, el Lago de Carucedo, Carucedo y Las Médulas. Numerosas rutas a seguir como la que conduce a la Sierra La Encina de la Lastra, a las Médulas, al lago de Carucedo, al embalse de Campañana, a la Sierra de la Antigua, a la provincia de Orense por Covas, etc.



La Barosa al fondo a la izquierda

Angel Manuel García Álvarez

La Barosa es un pueblo del ayuntamiento de Carucedo, a 5,2 km. de este. Forma parte de la comarca del Bierzo. El casco urbano está situado al oeste de la carretera N-120 pasando esta por el límite. Entre el casco del pueblo Columbrianos y el límite provincial de Galicia. En el límite del casco sureste, en la carretera N-120 empieza la carretera LE-6204 que lo une al casco del pueblo de Lago de Carucedo. A ambos lados de la línea de ferrocarril, cruzando este por el centro del casco. Al este del Río Sil, afluente del Río Miño. El casco está compuesto por dos barrios el Barrio de Arriba y el Barrio de la Iglesia, en torno a esta. El casco tiene una altitud de 450 metros. En el año 2000 tenía 38 habitantes, pasando a tener 21 habitantes. Tiene los montes de utilidad pública Páramo, Tejeras y Buraca de los Lobos de unas 97 hectáreas. Tiene un bosque de encinares. En la Cueva de la Gruta y la Cueva de la Carretera de Peñarrubia están clasificadas de alto interés faunístico por la presencia del coleóptero speocharis bergidi. Se han hallado restos arqueológicos romanos y prerromanos y los más importantes se encuentran en el museo de León en la capital. Su Iglesia tiene de patrón a San Bernardino de Siena. Se encuentra en el límite sureste del casco junto a la carretera. Con el cementerio al lado. Sus fiestas en el mes de agosto. Tienen la costumbre del día de la fiesta los jóvenes se pasan por todas las casas del pueblo al amanecer y en cada casa les invitan a dulces y a una copa. En el límite oeste del casco tiene un apeadero de ferrocarril. Tanto el ferrocarril como la carretera junto al casco tienen varios túneles para salvar el desnivel de las montañas que rodean el casco. Tiene el Centro de Control de Túneles de la Carretera N-120. Tiene restaurante, bares, comercios y gasolinera. El nombre se repite en la provincia de Pontevedra. Sus terrenos limitan con la provincia de Orense.



Combarros

¿Solo con nombre compuesto de 9 letras, empezando por C y termina con la s. -Termina con lo que se hace cuando se moja la tierra.?

Floro Puente Entrago

Combarros, subiendo el Manzanal.

Tino Rodríguez

Combarros, en una villa que pertenece al municipio de Brazuelo.



Charo Pérez Pulgar

Combarros es una villa española, perteneciente al municipio de Brazuelo, en la provincia de León y la comarca de la Maragatería, en la comunidad autónoma de Castilla y León. Está situada en la margen izquierda del Río Combarros. Población 44 habitantes

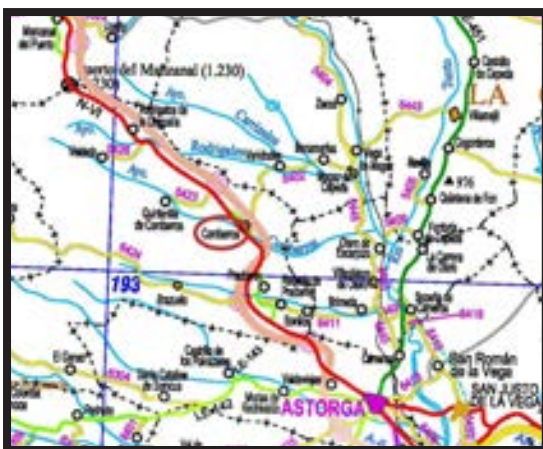
Carmen Pérez Álvarez

De Combarros (Maragatería) era Evaristo García Gómez (1933-2020), fundador de Pescaderías Coruñesas, dueño de Restaurantes, marisquerías y propiedades como el Palacio de la Trinidad y el teatro Reina Victoria.

Ramón Carracedo

Combarros es una Villa leonesa que pertenece al ayuntamiento de Brazuelo en la comarca de La Maragatería.

De norte a sur la surca el Río Combarros y por el Este pasa la Autovía del Noroeste, N-6. Pueblo de arrieros, con mucha historia, hasta que llegó el ferrocarril a Ponferrada en el siglo XIX. Se empezó a hablar y conocer más este lugar a partir de las repoblación es del Conde Gatón, en el reinado de Ordoño I. Perteneció a varias congregaciones, como a la iglesia de Astorga en 1027, cuando reinaba en León Alfonso V, hasta el XIX que pasó a León. Se encuentra en una zona de paisajes naturales y rica vegetación, aunque haya por sus montes, como en el cercano puerto del Manzanal, replantación de pinos. Vivían de la agricultura y ganadería y del arrierismo, transportes con carros tirados por bueyes. Conservan mucho las traducciones, las procesiones, el Baile Maragato con sus trajes regionales,



pandereta, flauta, tamboril, castañuelas y cánticos ancestrales y para ello tienen Asociaciones Culturales, que promueven, aúnan y promulgan esas costumbres rurales de nuestros antepasados, en este caso, la Asociación Cultural Amigos de Combarros. Iglesias, me parece que tienen, la de San Bernardo y la de San Roque, con un altar y un retablo barroco precioso. Fiestas, por Las Candelas, el 4 de febrero, con procesión, pendones y la imagen de la Virgen con el Niño, finalizando con degustación de sopas de ajo y cocido maragato. Por San Roque, el 16 de agosto. También celebran por su patrona, Santa María Magdalena, el 22 de julio. Al sur está Pradorrey, al Suroeste Brazuelo, al norte Vanidodes, al oeste Otero de

Escarpizo, etc. Varias rutas a seguir como la que conduce al puerto del Manzanal, a Astorga, al Centro Histórico de Castrillo de los Polvazares, al Museo Romano Argastula, que está a 8 km, al Domus del Mosaico del Oso y Los Pájaros, al Val de San Lorenzo, al Monte Teleno, etc, etc.

Cristina Fernández Costela

Yo solo conozco un restaurante que se llama La Magdalena que se come de vicio y no es excesivamente caro pero esta siempre hasta la bandera.

Angel Manuel García Álvarez

Combarros es un pueblo del ayuntamiento de Brazuelos, a 4 km. de este. Forma parte de la comarca de la Maragatería. El casco urbano está situado entre la Autovía A-6 y la carretera N-VI. Antes la carretera N-VI pasaba por el centro del casco, haciendo un desvío al oeste pasando por el límite. Entre los cascos de los pueblos de Rodrigatos de la Obispalía y Pradorrey. En el centro empieza la carretera LE-5402 que lo comunica con el casco del pueblo de Vanidodes. A ambos lados del Río Combarros, afluente del Río Porquero. El casco tiene una altitud de 970 metros. En el año 1752 tenía 48 vecinos, en el año 1847 tenía 70 vecinos o 330 habitantes, en el año 1916 llegó a tener 424 habitantes, máxima población, en el año 2000 tenía 65 habitantes, disminuyendo a 41 habitantes en el año 2023. Fue un pueblo donde vivían varios arrieros. En el siglo XVII tenía dos ermitas Nuestra Señora del Rosario y la de San Andrés, cuatro cofradías y dos capellanías. Iglesia está dedicada a Santa María Magdalena. Del siglo XVII. En el siglo XVIII se le construye la torre, la sacristía, los pórticos y el portal. En el año 1951 se le hace la última reforma con la ampliación del coro, la construcción de la balaustrada y el aislamiento del baptisterio. Destaca una cruz procesional de plata. En la fachada principal tiene un reloj de sol con números romanos. Su iglesia perteneció a la Orden de los Hospitalarios en el año 1204 y anteriormente pertenecía al Obispado de Astorga. En el año 1031 pertenecía al monasterio de San Martín de Brimeda. Situada en el centro del casco. En el año 1835 se construye el cementerio, situado fuera del casco al este, entre el límite del casco y la Autovía A-6. Celebra las fiestas de San Roque el 16 de agosto, un día después de celebrar Nuestra Señora, misa con procesión y verbena popular, La Magdalena el 22 de julio y la Virgen de las Candelas, que se celebra el primer sábado de febrero. En este pueblo nació Evaristo García Gómez en el 1933 falleciendo en Pozuelo de Alarcón, Madrid, en el año 2020, fundador de Pescaderías Coruñesas, dueño de varios restaurantes y marisquerías y propiedades inmobiliarias como el Palacio de la Trinidad y el Teatro Reina Victoria. Su gentilicio es combarreses/as. Tiene restaurante, comercios, hotel, casa rural, bares y gasolinera. Sus terrenos limitan con los municipios de Magaz de la Cepeda y Villaobispo de Otero.



Pueblo de Combarros



Iglesia Sta. M. Magdalena



El pendón



Virgen las Candelas



Plaza del pueblo

Castropodame

¿-Solo con nombre compuesto de 12 letras, empezando por C y termina con la e, y la a y o se repiten dos veces. -Empieza con el nombre de un poblado celta.?

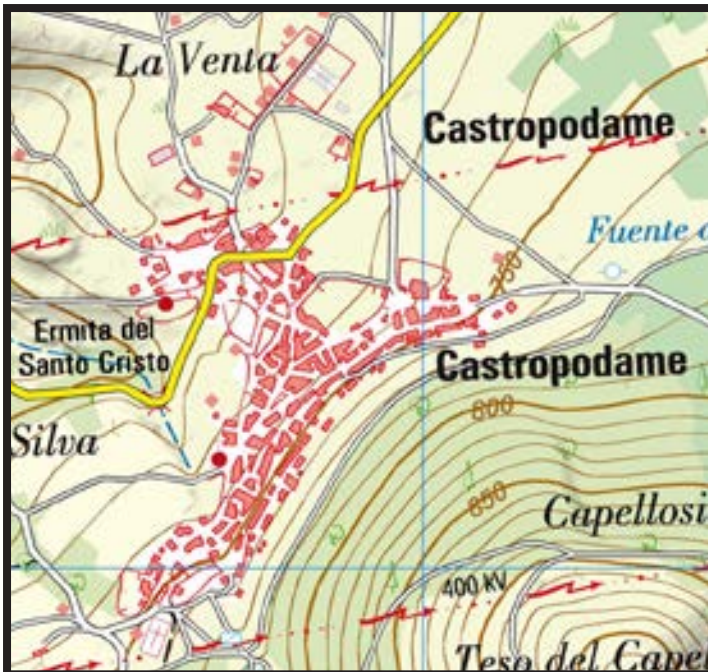
Charo Pérez Pulgar

Castropodame es un municipio y villa española de la provincia de León, en la comunidad autónoma de Castilla y León. Se encuentra en la comarca del Bierzo. Cuenta con una población de 1588 habitantes. Es uno de los municipios bercianos en los que se conserva la lengua leonesa.

Carmen Pérez Álvarez

Castropodame (Bierzo-Ribera de Boeza) tiene leyendas referentes al oro en el Bierzo, una trata sobre el hallazgo de un "manto de oro" y otra sobre "la cueva del moro", cueva que comunicaba con Astorga.





Ramón Carracedo

Castropodame es un Municipio y Villa leonesa de la comarca del Valle del Río Boeza, aunque depende Administrativamente del Consejo Comarcal del Bierzo. Cercano a Bembibre, tiene por el noroeste el Río Boeza, así como el Arroyo de la Vega, más al este está el Arroyo de Valdesamartino y el Arroyuelo Conforco. De origen prerromano de los astures, con vestigios castrenses y de explotaciones auríferas romanas en las postimeras y, la zona, donde se dice que estaba la ciudad romana de Itineramrium Flavium. En la Edad Media vino la repoblación. En el siglo X se llamaba Castor Padiamo. En la Edad Moderna formaba parte de la Jurisdicción del Adelantamiento

del Reino de León, la otra parte del municipio pertenecía, curiosamente, al Señorío de Bembibre. En el siglo XVI con el Rey Carlos I de España, pasó a la Diócesis de Astorga. En la Edad Contemporánea perteneció a la Provincia de Villafranca del Bierzo 1821 y en 1833, ya pasó al Reino de León. Iglesia del siglo XVI dedicada a Santa Colomba. Ermita de San Bernardino del siglo XVI y la del Santo Cristo. Fiestas el día 20 de mayo en honor de San Bernardino y el 31 de diciembre en honor de Santa Colomba. Por su ubicación privilegiada, vivían de las cercanas explotaciones carboníferas y de hierro y la producción de los productos típicos del Bierzo, con sus huertas, viñas y montes cercanos de encinos, pinos, castaños y diversidad de arbustos que, en conjunto, conforman un terreno fértil y un paisaje único y pintoresco. Al norte está la N-6, Villaverde de los Cestos, al este Matachana, Bembibre, Turienzo Castañero, al oeste Almazcara, San Miguel de las Dueñas, etc. Numerosas rutas a seguir como la que conduce a la Cruz de los Palombinos, a la Cueva del Moro con leyenda y Minas de Oro, a la Cueva del Mosquito, al Zofreral de Cobrana, a San Miguel de las Dueñas, al pantano de Barcena, etc.

Angel Manuel García Álvarez

Castropodame es un municipio y villa de la comarca de Boeza. El casco urbano está situado a ambos lados de la carretera LE-5308, entre los cascos de los pueblos de Calamocos y Matachana. Al este de Arroyo de la Vega, afluente del Río Boeza. Al oeste del Arroyo de Valdesamartino, afluente del Río Boeza. El casco tiene una altitud de 750 metros. En el año 2017 tenía 198 habitantes. Su nombre significa castro, asentamiento amurallado propio de la cultura castreña y pódame atendiendo a su raíz griega: arroyo, río, agua. Su origen los situamos en un poblado o castro romano que se dedicaba a las explotaciones mineras de oro de la zona. Tiene restos de explotaciones mineras de los romanos siendo la más conocida Peña Forada. Tiene varios canales romanos que llevaban el agua hacia las minas. Tuvo fueros propios en el

reinado de Alfonso IX de León, otorgándoselos el 14 de junio de 1188, en los que se recogía la localidad como Castor Podiamo. Perteneció a la Diócesis de Astorga como señorío eclesiástico. Tiene una casa con dos escudos, del siglo XVII. Su iglesia está dedicada a Santa Colomba. Es del siglo XVI. Destaca su retablo mayor y una cruz procesional de plata del siglo XVI, de casi nueve kilos, labrada. Situada en el límite oeste del casco. La Ermita de San Bernardino de Siena, es de mediados del siglo XVI. Ubicada junto al Río Boeza. Hacen una romería el 20 de Mayo. La Ermita del Santo Cristo, en el límite oeste, en la orilla izquierda de la carretera en dirección al pueblo de Calamocos. Su cementerio en el extremo suroeste del casco. Tiene la leyenda de que hay enterrado manto de oro en la Cueva del Moro. Celebra las fiestas el 20 de mayo San Bernardino y el 31 de diciembre Santa Colomba. Tiene una estatua dedicado al pastor de ganado. Tiene bares, restaurante, comercios, polideportivo, campos de deporte al aire libre, parques infantiles y consultorio médico. Varias rutas de senderismo siendo la más conocida la Ruta de las Minas de Oro. Como ayuntamiento está formado por 7 pueblos, Calamocos, Castropodame, Matachana, San Pedro Castañero, Turienzo Castañero, Viloría y Villaverde de los Cestos. Con una superficie de 59,60 km² y una población total entre todos los pueblos de 1588 habitantes en el año 2023, dando así una densidad de 28,19 habitantes por km². Limita con los municipios de Bembibre, Congosto, Molinaseca, Santa Colomba de Somoza y Torre del Bierzo. Tiene varios bosques maderables. Cultiva principalmente viñedos y patata. Su río principal es el Río Boeza, que hace de límite con el ayuntamiento de Congosto y entorno a sus orillas hay varias plantaciones de chopos maderables. Por la parte norte del municipio pasa la línea de ferrocarril. Del pueblo de Calamocos al de Onamio había un antiguo teleférico para bajar el carbón. Fue una zona minera, primeramente hay varias ruinas, repartidas por todo el municipio de minas auríferas de los romanos y luego de carbón en el siglo XX, y ahora hay varias explotaciones de grava. En Peña Caldera es una de las cumbres más altas del municipio estando en ella el Centro de Emisión el Redondal. Tiene una altitud de 1531 metros, estando en el límite con el municipio de Molinaseca.



Pueblo de Castropodame



Iglesia de Santa Colomba



Ermita del Santo Cristo




Explotación minera romana Peña Forada



Estatua en honor a San Bernardino

Aguiar

¿-Solo con nombre empezando con la A y termina con r. -Tiene 6 letras, la a se repite 2 veces y lleva una u.?



Raquel O Luis

Aguiar.

Carmen Pérez Álvarez

Aguiar (en el límite con Orense) del ayuntamiento de Sobrado, en el Bierzo Bajo. Tiene la sierra de Encina de La Lastra donde los romanos obtuvieron plomo argentífero. Sus canteras de pizarra son características. Actualmente poco poblado las tierras se despueblan, los montes se asilvestran y el fuego hace su terrible labor de limpieza.

Ramón Carracedo

Aguiar es, hoy día, una aldea con dos casas en el barrio de la denominada, La Lameira y otras dos casas, una en ruinas en el Barrio de Abajo. Arriba una casa que es de Perfecto, viene algún verano y vive en Francia y la otra es de la prima de mi mujer que se llama Colombina y es la única que vive sola en el lugar todo el año. Abajo está la casa de los Corredera que viven fuera y van a ella de vez en cuando. La que está en ruinas era la casa de los padres de Severino que vive en el cercano Portela de Aguiar. Total 1 habitante. Pertenece al ayuntamiento de Sobrado, comarca del Bierzo. Aguiar tuvo hasta 54 habitantes, era cabeza de Merindad de la Abadía de Villafranca del Bierzo, lugar Señorial, que tuvo, al principio, como ayuntamiento a



Cabarcos, se dedicaban a la agricultura y ganadería, sembraban centeno, lino, legumbres, patatas, viñas, muchos castaños, prados como los de la Lavandeira y el Vallejo de la Callejeira, pero con poca agua. Terreno en ladera, costoso, en parte, teniendo enfrente, hacia el suroeste La Sierra de la Encina de la Lastra que hace límite con la provincia de Orense, al este Cancela y el valle del Río Sil, al norte el soto de Sobrado de Las Cabanas, Aguas Rubias, al oeste Valdemenas y el pueblo de Portela de Aguiar, con el que tiene aneja la Iglesia de San Julián, con festividad el día 7 de agosto. Aguiar viene del Latín, Aquila, águila, lugar donde hay muchas águilas y, en un principio, se le llamo Aguiar de La Lastra. Mucho monte de encinos y castaños principalmente, donde viven los jabalíes, corzos, lobos y bastantes águilas. Siguen

recogiendo castañas, alguna viña en el Cabanon y bastante miel. Al oeste está Cabarcos, Santo Tirso de Cabarcos, Portela de Aguiar, al norte Sobrado, al este Friera, El Carril, La Barosa y Cancela, al sur, ya en tierras de Orense Viobra, etc. Numerosas rutas a seguir como la que conduce a la Peña del Seo, a las Médulas, a Covas, al Valle del Selmo y del Sil, al castillo de Corullon, etc.

Angel Manuel García Álvarez

Aguiar es un pueblo del ayuntamiento de Sobrado, a 6 km. de este. Forma parte de la comarca del Bierzo. El casco urbano está situado a ambos lados del camino que hay desde el casco de A Lameira al casco de Portela de Aguiar. Junto a Casais, A Lameira y Portela de Aguiar forman una pedanía. Hoy Casais, A Lameira y Aguiar son considerados barrios de Portela de Aguiar. El casco tiene una altitud de 630 metros. En el año 1845 tenía 12 vecinos o 48 habitantes, en el año 2000 tenía 8 habitantes, disminuyendo a 3 habitantes en el año 2023. Tiene los montes de utilidad pública Compazas y Herbedal de unas 90 hectáreas. El topónimo Aguiar procede de la palabra latina Aquila (águila) más el sufijo -ar, que indica colectividad, con pérdida de la -l- intervocálica, con el significado de lugar donde abundan las águilas. En el año 1845 tenía el nombre de Aguiar de la Lastra. Perteneció al partido judicial y abadía mitrada de Villafranca del Bierzo, ayuntamiento de Cabarcos. El nombre se repite en las provincias de la Coruña y Lugo. Sus terrenos limitan con la provincia de Orense.

Barcena de la Abadía

¿-Su nombre es el de un pantano de Río Sil, empieza por B y termina con la a. -Su apellido es donde viven los monjes.?



Ana Belén Abella Sabugo

Barcena de la Abadía.

Tino Rodríguez

Barcena de la Abadía. Perteneció al municipio de

Fabero del Bierzo.

Charo Pérez Pulgar

Bárcena de la Abadía es una localidad y pedanía perteneciente al municipio de Fabero, situado en la comarca de El Bierzo. Está situado en la carretera que va a San Pedro de Paradela. Esta a una altitud de 700 metros. Se entiende por la margen derecha del Río Cúa.

María José

Bárcena de la Abadía es un pueblo perteneciente al Municipio de Fabero, que se extiende con una altitud de 700 metros, por la margen derecha del Río Cúa.

Angel Manuel García Álvarez

Bárcena de la Abadía es un pueblo del ayuntamiento de Fabero, a 4,4 km. de este. Forma parte de la comarca del Bierzo. El casco urbano está situado al oeste de la carretera LE-4212, pasando esta por el

limite este del casco. Entre los cascos de los pueblos de San Pedro de Paradela y Fabero. Al oeste del Río Cúa, afluente del Río Sil. El casco tiene una altitud de 700 metros. En el año 2000 tenía 118 habitantes, disminuyendo a 99 habitantes en el año 2023. El pueblo tiene la clasificación de Entidad Nacional Protegido, Lugar de Interés Cultural y Zona de Especial Protección de las Aves de la zona de la Sierra de Ancares. Tiene los montes de utilidad pública Fontanal, Matona, Encinal, Momín, Llamazones, Curón y Tablada de unas 180 hectáreas. En el siglo XX vivió una etapa muy prospera económicamente debido a las minas de carbón que había en el pueblo y en los de alrededor, cosa que entro en declive cuando cerraron estas, ya que muchos de sus vecinos trabajaban en ellas. Su iglesia en el límite norte del casco dedicada a Santa María. El cementerio fuera del casco al este del casco junto a la orilla izquierda del Río Cúa. Su fiesta la Romería de Santa Isabel el primer fin de semana de julio. Hacen una hoguera en Semana Santa, el Sábado de Resurrección. El día 31 de diciembre organizan la carrera de San Silvestre. Hay un molino harinero restaurado en la orilla izquierda del Río Cúa. En la orilla del Río Cúa junto al puente de la carretera tienen una playa fluvial y parque infantil. Tiene bares, restaurantes, comercios, consultorio medico y campo de deportes al aire libre. Se pueden hacer varias rutas partiendo del casco. Sus terrenos limitan con el municipio de Candín.



Gete

¿Solo con nombre de 4 letras, empieza con la G y termina con la e. -Solo se repite la e 2 veces.?



Mario Prieto Méndez

Gete.

Charo Pérez Pulgar

Gete es una pequeña localidad de España, que pertenece al municipio de Cármenes, en la provincia de León, comunidad autónoma de Castilla y León. Esta cerca de las hoces de Vegacervera y de las cuevas de Valporquero. Se encuentra a

1136 metros de altitud, tiene 27 habitantes. Si iglesia venera a la Virgen del Pandillo.

Raquel O Luis

Gete.

María José

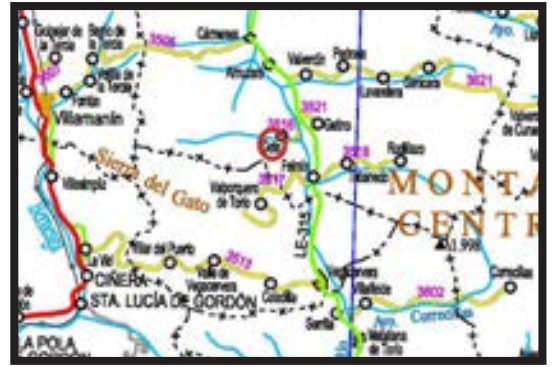
Gete pertenece al municipio de Cármenes.

Marí Calvón

Gete.

Ramón Carracedo

Gete es una localidad leonesa que pertenece al ayuntamiento de Cármenes. Por el este baja el Río Torio y por el sur el Arroyo del Barranco Gete. De origen astur que se dedicaban a la agricultura y ganadería. Por su situación en la Cordillera Cantábrica, es un lugar de montañas calizas y verdes bosques de una orografía agreste, sembrada de picachos y pastizales propicios para el pastoreo y ahora para el turismo rural. Zona de paso obligado camino del norte, dejando atrás estrecheces y cuevas como las de Valporquero y las Hoces de Vegacervera. Iglesia de San Martín con festividad el día 11 de Noviembre. Ermita de la Virgen del Pandillo, cercana al Río Torio, con festividad y romería el primer sábado de septiembre. Al norte está Getino, al este Genicera, al sur Rodillazo y Felmin, etc. Bellas rutas a seguir como la que conduce al Pico Fontán, a La Senda del Hayedo, a Las Cuevas de Valporquero, al Valle del Río Torio pasando por la Ermita de la Pandiella, etc.



Angel Manuel García Álvarez

Gete es un pueblo del ayuntamiento de Cármenes, a 4 km. de este. Forma parte de la comarca de los Argüellos. El casco urbano está situado en la terminación de la carretera LE-3516, que lo une al casco del pueblo de Getino. Al norte del Arroyo del Barranco del Gete, haciendo el límite del casco, afluente del Río Torio. El casco tiene una altitud de 1140 metros. En el año 1845 tenía 31 vecinos o 139 habitantes, en el año 2000 tenía 26 habitantes, aumentando hasta 39 habitantes en el año 2012, disminuyendo a 24 habitantes en el año 2020 y aumentando hasta los 31 habitantes en el año 2023. Su nombre significa junto al río pequeño. Su gentilicio es getulio-a. Perteneció al Concejo de la Mediana de Argüello. Su pendón tiene tres bandas con los colores rojo, verde y rojo. Su fiesta el 8 de septiembre Nuestra Señora de la Pandiecha. El viernes anterior sobre las 9 de la noche tiene lugar una procesión en la que se va a la ermita a recoger la Virgen para traerla a la Iglesia mientras se entona la letanía de Nuestra Señora. El sábado se vuelve a llevar a la Virgen en procesión hasta la ermita y se celebra la misa. También se celebra el 11 de Noviembre, San Martín. Su iglesia es del siglo XIX, de estilo neoclásico. Situada en la entrada del casco, en un alto por arriba de la carretera, con el cementerio al lado. Su Ermita de Nuestra Señora del Pandillo del siglo XIX, de estilo neoclásico. Destaca la imagen de la Virgen del Pandillo. Situada fuera del casco, al este, cercana a la carretera en el lado derecho. Comparte su propiedad con el pueblo de Getino. Tiene la leyenda de la Jana de la Vallina. La Vallina es una fuente, en el paraje del Abesedo, que mana aguas coralinas y frías, que cortan la respiración. En ella habita una Jana, que pena su mal de amores. Solo se deja ver a las 12 de la noche del día de San Juan y por poco tiempo. Es rica en oro y en pedrería preciosa. Un día a la Tía Periquita se le apareció y le dio unos grumos de arcilla diciéndole que si no los miraba antes de llegar a su casa se convertirían en oro, pero si los miraba se convertirían en carbón. Y los miro viendo los carbones. Pero días después debajo de su cinturón apareció una onza de oro. Tiene un molino harinero restaurado. Tiene comercio y bar. En el límite sur se sitúan las sierras de Sierra de la Arena que hace el límite natural con el pueblo de Valporquero de Torio y la Sierra del Chaz, que limita con el pueblo de Felmin. Su nombre se repite en la provincia de Burgos. Se pueden hacer varias rutas de senderismo. Sus terrenos limitan con los municipios de Villamanín y Vegacervera.

El Carril

¿-Su nombre es el singular de lo que forma la vía del tren. -Empieza con la C y la r se repite 2 veces.?

Floro Puente Entrago

Carril.

María José

El Carril pertenece al municipio de Carucedo. Con 14 habitantes y una altitud de 408 metros. Muy buena zona para pescar, ya que coincide con la cola del pantano de Peñarrubia.

Tino Rodríguez

Carril es una pedanía que pertenece al municipio de Carucedo en el Bierzo.

Charo Pérez Pulgar

El Carril es una pedanía con una población de 22 habitantes. Está situado en la zona de las explotaciones auríferas romanas de Las Médulas. Perteneció al municipio de Carucedo en el Bierzo provincia de León.

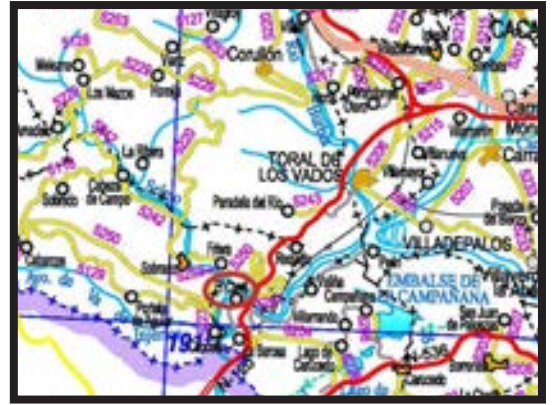
Ramón Carracedo

El Carril es una aldea del ayuntamiento de Carucedo provincia de León, comarca del Bierzo, acariciada su ribera por el Río Sil, momentos antes de perderse en la provincia de Orense por el denominado Portelo de Covas. De origen astur, prerromano y romano, se dedicaban a la agricultura, ganadería, a la caza y a la pes-



Belarmino el ultimo barquero

ca. Tiene una hermosa vega llamada La Quinteira, que comparte con el pueblo de La Barosa, en la que siembran, maíz, patatas, cereales, hortalizas y todos los productos típicos del Bierzo. Rodeado de montes cubiertos de encinos, castaños, sufreiros, madroños, jaras, urces y diversidad de arbustos y la Ribera del Sil de plantaciones de chopos maderables. Tiene alguna viña y en las casas, aún conservan la bodega típica con las cubas y algún garrafón. Lo habitan unas 17 personas. Iglesia dedicada a Santiago Apóstol con festividad el 25 de julio. Por el norte está el monte de Momau y el Pedrón, por el oeste está el pueblo de Frieria, al otro lado del río, al que se cruzaba en una barca, siendo el último barquero el Señor Belarmino, al que se avisaba tocando la campana. Por el sur está Cancela y La Barosa, por el este el Lago de Carucedo y Valiña con el monte de la Antigua. La carretera N-120 y el ferrocarril con su túnel. Varias rutas a seguir como la que conduce al Lago de Carucedo, a las Médulas, al Sufreiral de Frieria, al monte del Páramo, a la Sierra de la Encina de la Lastra, etc.



Angel Manuel García Álvarez

El Carril es un pueblo del ayuntamiento de Carucedo, a 6,7 km. de este. Forma parte de la comarca del Bierzo. El casco urbano está situado al sur y al este del Río Sil, afluente del Río Miño. A ambos lados de la carretera local que va desde la carretera N-120 al casco del pueblo de Barosa pasando por el centro del casco de este a oeste. El casco tiene una altitud de 410 metros. En el año 2000 tenía 24 habitantes, disminuyendo a 12 habitantes en el año 2023. Tiene el monte de utilidad pública la Dehesa de unas 45 hectáreas. Su iglesia está dedicada al Apóstol Santiago. Situada fuera del casco, en una explanada rodeada por una pared, a la izquierda de la carretera en dirección al pueblo. Con el cementerio al lado. Antiguamente había una barca para cruzar el Río Sil y llegar al casco del pueblo de Frieria. Su fiesta el 25 de julio, Santiago. A sus terrenos llega la cola del Pantano de

ca. Tiene una hermosa vega llamada La Quinteira, que comparte con el pueblo de La Barosa, en la que siembran, maíz, patatas, cereales, hortalizas y todos los productos típicos del Bierzo. Rodeado de montes cubiertos de encinos, castaños, sufreiros, madroños, jaras, urces y diversidad de arbustos y la Ribera del Sil de plantaciones de chopos maderables. Tiene alguna viña y en las casas, aún conservan la bodega típica con las cubas y algún garrafón. Lo habitan unas 17 personas. Iglesia dedicada a Santiago Apóstol con festividad el 25 de julio. Por el norte está el monte de Momau y el Pedrón, por el oeste está el pueblo de Frieria, al otro lado del río, al que se cruzaba en una barca, siendo el último barquero el Señor Belarmino, al que se avisaba tocando la campana. Por el sur está Cancela y La Barosa, por el este el Lago de Carucedo y Valiña con el monte de la Antigua. La carretera N-120 y el ferrocarril con su túnel. Varias rutas a seguir como la que conduce al Lago de Carucedo, a las Médulas, al Sufreiral de Frieria, al monte del Páramo, a la Sierra de la Encina de la Lastra, etc.

Peñarubia. Es una buena zona de pesca. Tiene varios bosques de robles y castaños. En la carretera N-120 hay un viaducto para cruzar el Río Sil, que se llama el Carril porque gran parte de este, está en terreno del pueblo. El nombre se repite en las provincias de Asturias, las Palmas y Pontevedra. Sus terrenos limitan con el municipio de Sobrado. Gran parte del límite de sus terrenos van por el Río Sil, en la parte norte y oeste. Muchos cuando se refieren al nombre del pueblo le quitan "El" quedando solo como Carril.

Montejos del Camino

¿-Su nombre compuesto empezando por el lugar alto incultivable, empieza con la letra M y termina con la s de 8 letras. -Su apellido es una vía sin asfaltar normalmente de tierra.?



María José

Montejos del Camino. Es una de las poblaciones que más crecimiento está teniendo en estos últimos años. Como patrimonio más importante cuenta en el interior de su iglesia con un retablo en el altar y un artesonado en su cúpula, que data del siglo XII. Su población actual es de 595 habitantes. Sus fiestas patronales se celebran "la octava del Corpus" (8 días después del Corpus). Tradicionalmente se celebraba la festividad de San Martín, el 11 de noviembre, con la matanza

del "gocho" en la plaza del pueblo, pero esta festividad actualmente se ha perdido.

Charo Pérez Pulgar

Montejos del Camino es una localidad española, perteneciente al municipio de Valverde de la Virgen, en la provincia de León y la comarca de Tierra de León, en la Comunidad Autónoma de Castilla y León. Situado entre el Arroyo del Truévano y el Arroyo de la Oncina, afluentes del Río Esla.

Tino Rodríguez

Montejos de Camino, pertenece al municipio de Valverde de la Virgen.

Carmen Pérez Álvarez

Montejos del Camino está a 14 km de León y tiene 650 habitantes (va en aumento). Lugar idóneo para vivir, cerca del polígono de Villadangos, de Trobajo, de empresas. Patrimonio importante la iglesia con retablo en el altar y un artesonado en su cúpula que data del siglo XII. Sus fiestas la Octava del Corpus y

San Martín el 11 noviembre. Una costumbre, "la mata", los vecinos en el monte podan leña y la sortean.

Manuel Bermudez López

Los que han hecho la mili en el Ferral, lo sabrán bien.

Carmen Bernabé



Iglesia de San Martín



Fuente y lavaderos restaurados



Retablo y la cúpula de la Iglesia

Angel Manuel García Álvarez

Montejos del Camino es un pueblo del ayuntamiento de Valverde de la Virgen, a 2 km. de este. Forma parte de la comarca de la Valduncina. El casco urbano está situado a ambos lados de la carretera LE-441, entre los cascos de los pueblos de Ferral del Bernesga y Villanueva del Carrizo. Al oeste de la Autovía AP-66. Al este del Arroyo de la Oncina, afluente del Río Esla. Al oeste del Arroyo del Truevano, afluente del Arroyo de la Oncina. El casco tiene una altitud de 920 metros. En el año 2000 tenía 521 habitantes, aumentando a 626 habitantes en el año 2023. Este incremento de la población se debe al estar muy cerca de León capital, el campamento del Ferral y del aeropuerto de la Virgen del Camino, siendo un pueblo básicamente de servicio y dormitorio. Perteneció a la antigua Hermandad de Valduncina. En su iglesia destaca su retablo y el artesonado de su cúpula. Es del siglo XII. Situada en el límite oeste del casco. El cementerio fuera del casco al oeste. Delante de la iglesia hay un pequeño crucero. Su fiesta es la Octava del Corpus, 8 días después del Corpus. Siendo lo más popular de las fiestas el entierro del Montejin, en el cual la gente se viste de funeral y acude al entierro comenzando en la iglesia y llega al cementerio, para acabar en la plaza del pueblo, donde se incinera al cuerpo del Montejin y en sus cenizas se hacen las típicas sardinas, acompañadas del vino. El sábado siguiente se celebra la fiesta de la peña, con unos pasacalles a las 8 de la mañana por las calles del pueblo, invitando a la gente a su paso con chocolate y bollería, después se realiza un homenaje al habitante con más edad y al de menos edad, se les entrega un obsequio en reconocimiento. En la noche se hace una cena de vaquillas, las cuales hace años se torea ban y se sacrificaban para comerlas invitando a todos los asistentes a degustar carne de vaca cocinada con patatas. A todos los asistentes a la cena se les obsequia con una cazuela de barro y una cuchara de madera conmemorativa, habiendo a continuación una verbena. Antiguamente se celebraba San Martín, el 11 de noviembre, con la matanza del cerdo en la plaza del pueblo. En Semana Santa tenían la costumbre de ir al paraje de la Mata y podar los árboles, después se sortea la leña y se la llevan para sus casas. El pan que se hace en el pueblo, tiene una gran fama y se caracteriza por estar muy cocido y recubrirse con una gruesa corteza. Tiene una fuente y los lavaderos rehabilitados. Tiene hoteles, restaurantes, comercios, bares, consultorio médico, colegio de enseñanza infantil y primaria, polideportivo cubierto, campos de deportes al aire libre, residencia de mayores, parques infantiles y varias zonas de senderismos con áreas de descanso. Al sur del casco está el Monasterio Ortodoxo Rumano. Al oeste del casco hay antiguas bodegas de vino donde antiguamente se hacía y conservaba el vino, hoy zona de ocio de sus propietarios. Fuera del casco al oeste están los depósitos del gas, por donde pasa el gaseoducto y este se ramifica hacia León capital. Tiene varios pinares. Al noroeste tiene una arenera. Sus terrenos limitan con los municipios de Cimanos del Tejar y San Andrés del Rabanedo. De norte a sur pasa la autovía AP-66.

Odollo

¿-Solo con nombre compuesto de 6 letras, empezando y terminando con la O. -La O se repite 3 veces.?

Ana Belén Abella Sabugo

Odollo.

Floro Puente Entrago

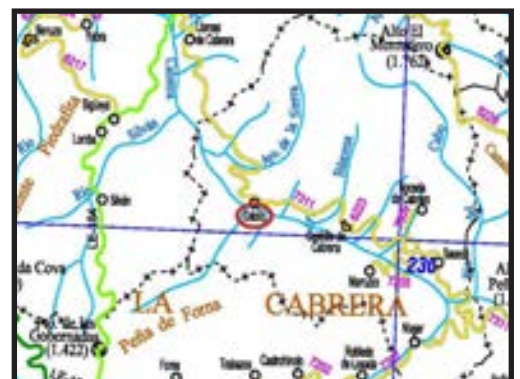
Odollo en la Cabrera y me parece que el del Ayuntamiento de Castrillo de Cabrera.

María José

Odollo es una pedanía del municipio de Castrillo de Cabrera en la Comarca de La Cabrera. Población 64 habitantes. Patrimonio Ermita de Santa Lucia, tejo milenario, torre de la iglesia inclinada, museo etnográfico del pueblo de Odollo y una arquitectura única.

Charo Pérez Pulgar

Odollo es una pedanía del municipio de Castrillo de Cabrera en la



Comarca de La Cabrera, en la provincia de León, comunidad autónoma de Castilla y León, en España. Tiene unos 64 habitantes. De la Comarca de La Cabrera, en la provincia de León, comunidad autónoma de Castilla y León, en España. Tiene unos 64 habitantes. Tiene un tejo milenario.



Ramón Carracedo

Odollo de Cabrera es una localidad leonesa que pertenece al ayuntamiento de Castrillo de Cabrera, comarca de la Cabrera. De origen astur, es una aldea rodeada de montes verdes, más o menos

accidentados, cubiertos de encinos, carballos, castaños, urces, escobas y diversidad de arbustos. Al oeste pasa el Río Cabrera y más al este el Arroyo de Peña Franca. Se dedicaban a la agricultura y ganadería, cereales, legumbres, patatas, viñas, castaños, huertas con hortalizas y árboles frutales, complementaban, junto con alguna pesca su alimentación. Iglesia dedicada a San Pedro Apóstol. También tienen la Ermita de Santa Lucía y más alejada, hacía el oeste, la Ermita de Santa Elena. Fiestas, el primer fin de semana de julio, en honor a San Pedro, en Octubre el Rosario y como fiesta de verano, La Pulpada, en el mes de agosto, todo ello promulgado por la Asociación de Odollo. Tiene unos 27 habitantes. Al norte está Llamas de Cabrera, al este Sigueya, Silvan, Lomba, al sur después del ayuntamiento, Saceda, etc. Varias rutas a seguir como la que conduce al Valle del Silencio, a Pozas del Carballal, al Valle de Ringulengo, al Puerto Llano de las Ovejas, al Monasterio de San Pedro de Montes, etc.


Carmen Bernabé



Pueblo de Odollo



Iglesia de San Pedro



Museo cultural del pueblo



Interior del museo



Fuente pública



Casa de piedra y la madera arquitectura típica



Ermita de Santa Lucía



Corredor de tablas



Antiguo canal Romano

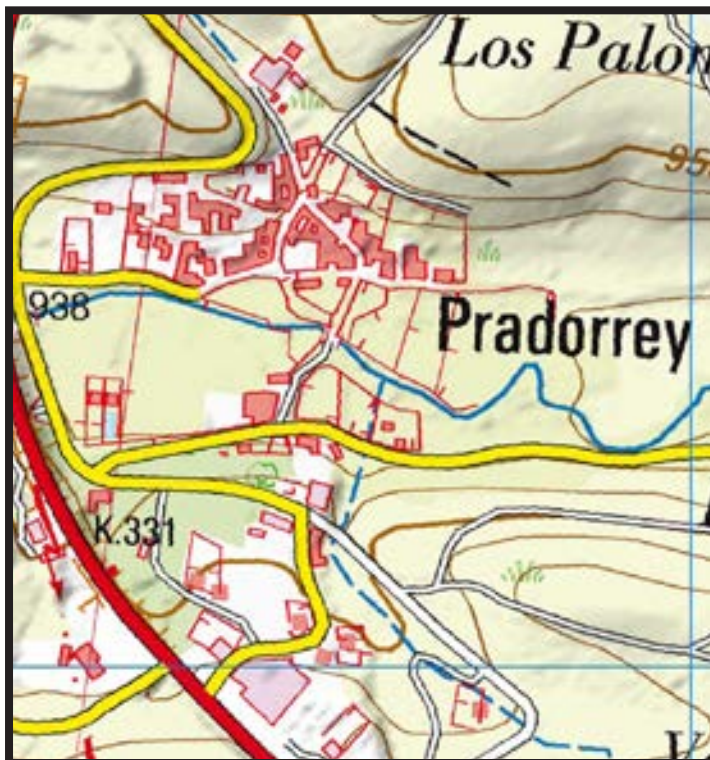
Angel Manuel García Álvarez

Odollo es un pueblo del ayuntamiento de Castrillo de Cabrera, a 5 km. de este. Forma parte de la comarca de la Cabrera. El casco urbano está situado a ambos lados de la carretera LE-191/19, aunque la gran mayoría de sus casas están al sur de la carretera. Entre los cascos de los pueblos de Llamas de Cabrera, al norte y Saceda al sur. Al oeste del Arroyo de Peña Franca, afluente del Río Cabrera. Al norte del Río Cabrera afluente del Río Sil. El casco tiene una altitud de 860 metros. Está compuesto por tres barrios, Barrio de la Iglesia, situado en la parte sur, entre la carretera y el río, el Barrio de Quintanilla, situado al sur de la carretera entre la carretera y el Barrio de la Iglesia, donde está la Ermita de Santa Lucía y el Barrio del Otero, situado al norte de la carretera. En el año 1845 tenía 40 vecinos o 155 habitantes, en el año 2000 tenía 49 habitantes disminuyendo a 36 habitantes en el año 2004 y aumentando a 61 habitantes en el año 2007 y disminuyendo a 25 habitantes en el año 2023. Tiene los montes de utilidad pública Trillada, Comba, Carralea, Couso, Villarino, Reteles, Grillón y Realengos de unas 1900 hectáreas. Su iglesia tiene como patrón a San Pedro. En la torre de su iglesia tiene un reloj de sol con números romanos. Esta torre está inclinada. Destaca su altar con varias columnas y tallas. En el dintel de su puerta de la entrada se ve un San Pedro románico de piedra policromada. Situada en el centro del Barrio de la Iglesia. Tiene la ermita de Santa Lucía, en el Barrio de Quintanilla y junto a la Carretera. Destacando en ella la imagen de Santa Lucía. El cementerio en el límite sureste del Barrio de la Iglesia. Su gentilicio odollés u odollense. Tiene un tejo milenario. Celebra las fiestas el primer fin de semana de julio San Pedro, en el mes de octubre el Rosario, la fiesta de Corpus es la más importante del lugar, remontándose al siglo XVI la existencia de la cofradía del Santísimo Sacramento, conservándose las reglas por las que se regía y en el mes de Agosto se tiene la tradición de hacer una pulpada para todos los vecinos de la localidad. Lo realiza la Asociación de vecinos. Tiene varios canales romanos que llevaban el agua a las explotaciones mineras auríferas a cielo abierto de las Médulas, siendo el más famoso el del Camino de la Mata, utilizado como camino cuando se dejó de utilizar como canal. Teniendo el desgaste de las rodadas de carros que circulaban por él. Estos canales en el día de hoy se les conoce con el nombre de carriles. Tiene el Museo Etnográfico, con gran cantidad de objetos y herramientas populares antiguas del lugar. Tiene una fuente pública restaurada en el Barrio del Otero, también en los otros barrios tiene fuentes restauradas. Tiene bosques de castaños milenarios. Al oeste del casco entre la carretera LE-191/19 y el Río Cabrera hay una cantera de extracción de pizarra. Entre los cascos de los pueblos de Llamas de Cabrera y Odollo está la Ermita de la Virgen del Valle. Esta virgen es la patrona de la comarca de la Cabrera. Celebra junto al pueblo de Llamas de la Cabrera la festividad de la Virgen del Valle, también conocida como Virgen de la Pizarra. Se hace una concentración de vecinos de varios pueblos de alrededores, celebrado el domingo después de Pascua. Desde la iglesia de Llamas de Cabrera llevan en procesión hasta la ermita la Virgen de la Inmaculada, y desde la ermita sale la Virgen del Valle en dirección a Llamas de Cabrera y en mitad del camino se hace el encuentro de las dos vírgenes, volviendo juntas a la ermita. Para luego en una pradera que hay junto a la ermita una comida campestre. La ermita del Valle se encuentra junto al Arroyo de Valdeolleras y a la derecha de la carretera en dirección a Llamas de Cabrera. En el paraje de Peña Billosa, entre Odollo y Trabazos están las ruinas de un castillo. Tiene una casa rural. Sus terrenos limitan con los municipios de Encinedo, Benuza y Ponferrada.

Pradorrey

¿-Solo con nombre compuesto, empezando por el lugar donde pastan el ganado. -Termina con el máxi-

mo eslabón de la nobleza.?



Ana Belén Abella Sabugo

Pradorrey.

Conchi de Sousa

Pradorrey.

María José

Es una localidad del municipio de Brazuelo en la comarca de la Maragatería. Altitud 930 metros. Población 69 habitantes. Pradorrey destaca por sus bares, restaurantes y mesones en los que se puede saborear la comida tradicional de la Comarca de la Maragatería cuyo plato típico es el cocido maragato. Este plato combina la sopa y los garbanzos con hasta un total de siete carnes.

Ramón Carracedo

Pradorrey es una localidad leonesa que pertenece al ayuntamiento de Brazuelo en la comarca de la Maragatería. Cercano a Astorga y al Monte



Teleno, acariciado por la Autovía del Noroeste y regado por el Río Argañoso. Abrazado por montes cubiertos de urces, carballos, pinos y diversidad de arbustos y con el puerto del Manzanal a sus pies. Tierra de comerciantes y arrieros que, también se dedicaban a la agricultura y ganadería. Famoso su cocido maragato, su cecina, mucha perdiz roja, corzos, jabalíes y corzos. Iglesia dedicada a San Martín. Ermita de Pradorrey, del Santo Cristo, celebran el 1 de mayo. Fiestas de San Martín el 11 de Noviembre y por la Octava del Corpus. Tiene unos 85 habitantes. Pueblos cercanos, Combarros, Bonillos, Vanidodes, El Ganso, Requejo de Pradorrey, etc. Varias rutas a seguir como la que conduce al Monte Teleno, a Astorga, a los Pinares de la Marquesa, al Alto del Vega, a Viforcós, etc.

Angel Manuel García Álvarez

Pradorrey es un pueblo del ayuntamiento de Brazuelo, a 3 km. de este. Forma parte de la comarca de la Maragatería. El casco urbano está situado en la orilla de la carretera LE-6411, pasando esta por el norte,

oeste y sur del casco aunque también tenemos casas aisladas al sur de la carretera. Entre la carretera N-VI que queda al oeste del casco y Requejo de Pradorrey al sureste. Por la parte sur del casco pasa el Río Argañoso, afluente del Río Tuerto. El casco tiene una altitud de 930 metros. En el año 2000 tenía 76 habitantes aumentando a 141 habitantes en el año 2023. En el siglo XIX fue ayuntamiento. Tiene la Ermita del Santo Cristo, situada en la parte norte del casco. Su fiesta es el 1 de mayo, se celebra en la ermita de este pueblo la fiesta del Santo Cristo y la Fiesta del Verano que se celebra el último fin de semana de julio. Un año en Pradorrey y otro en Requejo de Pradorrey. Tiene un palomar cuadrado restaurado. Tiene hoteles, bares, comercios, restaurantes, campos de deporte al aire libre, fábrica de embutidos y taller mecánico. Se pueden hacer varias rutas de senderismo tanto a pie como con vehículos con motor. Sus terrenos limitan con los municipios de Astorga y Villaobispo de Otero.

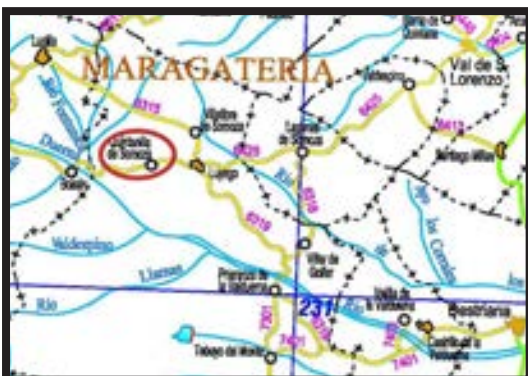
Quintanilla de Somoza

¿-El nombre es igual a un pueblo de Babia que tuvo muchas minas y no estaba en la carretera principal. -Su apellido compuesto terminado con un sinónimo mujer soltera.?



María José

Quintanilla de Somoza. Pertenece al municipio de Luyego, situado a 74 Km. de León y a 21 Km. de Astorga. Ubicada al norte del Teleno, en terrenos de secano y regadío en la ribera del Duerna. Tiene una población de 85 habitantes.



Javi Pulgar

Quintanilla de Somoza.

Ylveria Vidal

Quintanilla de Somoza.

Carmen Pérez Álvarez

Quintanilla de Somoza destaca por su arquitectura tradicional, construcciones de piedra, y bellos adoquinados en sus calles. Importante su Iglesia de San Salvador, con su altísima torre del campanario. En su interior guarda un retablo de Gregorio Español del siglo XVII.

Angel Manuel García Álvarez

Quintanilla de Somoza es un pueblo del ayuntamiento de Luyego, a 1,5 km. de este. Forma parte de la comarca de la Valduerna. El casco urbano está situado a ambos lados de la carretera LE-6425, entre los cascos de los pueblos de Boisan al oeste y Luyego de Somoza al este. Por el centro del casco, de norte a sur pasa el Arroyo del Valle, afluente del Río Duerna. El casco tiene una altitud de 1065 metros. En el año 2000 tenía 134 habitantes, disminuyendo a 58 habitantes en el año 2023. En el siglo XIX fue ayuntamiento. Tiene el monte de utilidad pública la Sierra de unas 1824 hectáreas. Donde encontramos varios pinares. Cerca del casco tiene varios petroglifos en forma de

cazoletas correspondientes al arte rupestre prehistórico, situados en la Peña del Martillo. Sus orígenes romanos, teniendo el yacimiento arqueológico de la Corona de Quintanilla. Con importantes hallazgos de cerámica de la época prerromana como de tierra sigillata. Se encontró una inscripción romana dedicada a Serapis, que hoy corresponde al anagrama del Museo de León, donde está depositada. Tiene los restos varias minas romanas de oro. Perteneció al Arciprestazgo de la Somoza. Su iglesia es del año 1570. Destacando el retablo mayor de Gregorio Español, su torre y el pórtico sur. Tiene además los retablos dedicados a Santo Cristo de las Angustias, Santa Lucía, Santo Ángel de la Guarda, Virgen del Rosario, San Antonio de Padua y San Antonio Abad. Tiene como padrón a de San Salvador. Situada en el centro del casco. El cementerio al otro lado de la iglesia en la parte sur del casco. Tiene la Ermita de Santa Ana, situada en la parte este del casco. La Casa del Reloj era el antiguo ayuntamiento, con una torre cuadrada que tiene un reloj. A la entrada del pueblo, a la orilla de la carretera en la parte oeste hay un parque con chopos y un monumento de piedra. Tanto en el casco como por los alrededores tiene varias fuentes y abrevaderos. Las calles están todas adoquinadas y se puede apreciar las construcciones típicas de la maragatería. Celebra las fiestas del Cristo, el 22 Mayo, el Corpus y el Salvador el 6 Agosto. Al sur del casco están las lagunas de Fuillobos y El Tejar, esta ultima de origen minero de los romanos. Varias rutas de senderismo todas ellas señalizadas en sus recorrido. Junto al Río Duerna esta la Ermita de Santa Marina, de origen medieval, donde se celebra una romería el primer sábado de mayo. Tiene un alberge llamado Casa por la Paz, creado por Aedenat y la Fundación Casa por la Paz, con la finalidad de protestar por las instalaciones militares del Teleno, sobre todo el campo de tiro. Tiene hoteles, bares, restaurantes, comercios, consultorio médico y campo de deportes al aire libre. El Río Duerna atraviesa por el sus terrenos por el sur. Sus terrenos limitan con el municipio de Lucillos.

Carmen Bernabé



Construcciones más tradicionales



Iglesia de San Salvador



Las montañas del Teleno al fondo



Antiguo Ayuntamiento, La Casa del Relog




El Pendón



Típica construcción antigua



Pueblo de Quintanilla de Somoza



Ermita de Santa Ana, restaurada

A Lameira

¿-Su nombre de 2 palabras, la primera solo una A y la segunda empieza por L y termina con la a que se repite 2 veces. -En total son 8 letras con las 3 primeras vocales.?

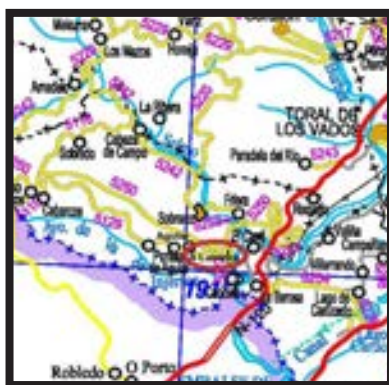


Ana Belén Abella Sabugo

A Lameira, un barrio de Aguiar, ayuntamiento de Sobrado, lugar precioso bañado por el Selmo donde tengo familia. Pero a Aguiar nunca he ido.

Ramón Carracedo

A Lameira en gallego pero, en la provincia de León donde está, le llamamos La Lameira. En principio diré que Aguiar era una Comarca bastante extensa, luego quedó el Señorío de Aguiar ya más reducido y para no extenderme más y estar escribiendo 10 horas iré al final, lo que es la realidad al día de hoy. Ahora queda el recuerdo del sobrenombre en algunos pueblos de la zona, como el ayuntamiento Sobrado de Aguiar, Portela de Aguiar, etc, etc, siendo el último, digamos, señor de Aguiar, Los Quiroga de Portela. En concreto La Lameira es el barrio de arriba de Aguiar compuesto por dos casas pegadas a la carretera antigua que sube hasta Santo Tirso de Cabarcos. Es del ayuntamiento de Sobrado comarca del Bierzo. Tiene un solo habitante, una señora llamada Colombina. Terreno costoso, en ladera, poca agua, vivían de la agricultura y ganadería. Bosques de encinos y mucho castaño con la Sierra de las Encina de La Lastra al suroeste y que limita con la provincia de Orense, alguna viña en el Cabanon. Prados pequeños a los que en la zona llaman " lameiros", de ahí el nombre. Un lugar apartado para pasar unos días de descanso y observar como el amanecer va iluminando, por el este, el Valle del Sil. Pueblos cercanos,



el Barrio de Abajo del viejo Aguiar, con la casa de los Corredera, más al sur las ruinas del caserío de Casais, también de Aguiar, en los prados de la Lavandera, al oeste Portela de Aguiar, al norte Sobrado, al este Friera, a la sur Cancela, etc. Numerosas rutas a seguir como la que conduce al Castillo de Corullon, a las Médulas, a la Peña del Seo, al Valle del Selmo, al Valle del Sil, al Barco de Valdeorras, al lago de Carucedo, etc.

Angel Manuel García Álvarez

A Lameira es un pueblo del ayuntamiento de Sobrado, a 5,5 km. de este. Forma parte de la comarca del Bierzo. El casco está situado en la orilla izquierda de la carretera CV-157-15 en dirección a Pórtela de Aguiar, entre el casco del pueblo de Pórtela de Aguiar y la carretera LE-5250. En el cruce de la carretera con el camino que va al casco del pueblo de Aguiar. El casco tiene una altitud de 550 metros. Junto a Casais, Aguiar y Portela de Aguiar forman una pedanía. Hoy Casais, A Lameira y Aguiar son considerados barrios de Portela de Aguiar. Su población está incluida en el censo de Aguiar. Perteneció al partido judicial y abadía mitrada de Villafranca del Bierzo y al ayuntamiento de Cabarcos. Su nombre se repite en las provincias de Lugo y la Coruña. Pueblo venido a menos y casi deshabitado, estando en un entorno natural rodeado de bosques, con varias rutas que se pueden hacer por las inmediaciones. Los nombres de sus parajes muchos de ellos están en gallego, por su proximidad a la comunidad.

Peón

¿-Solo con nombre de 4 letras, empezando por P. -Su nombre es una ficha de ajedrez, la más numerosa en singular.?



Ana Belén Abella Sabugo

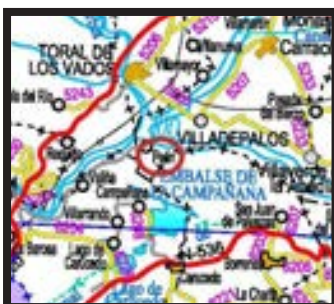
Peón, y seguimos en el Bierzo.

Tino Rodríguez

Peón, pertenece al municipio de Toral de los Vados.

Ramón Carracedo

Peón, ahora, es una localidad leonesa que pertenece al ayuntamiento de Toral de los Vados (Peón de Abajo y al ayuntamiento de Carracedo Peón de Arriba), comarca del Bierzo. Situado al margen izquierdo del Río Sil, enfrente del pueblo de Paradela de Abajo o del Río. Rodeado de montes cubiertos de encinos y castaños. Lugar apartado



y casi deshabitado. Yo lo conocí hace más de 40 años y era una aldea rústica típicamente Berciana. Se entraba desde el pueblo de Requejo, pasabas el puente colgante sobre el Río Sil, cogías el camino de tierra hacia la izquierda, hasta la aldea de Valiña, seguías el camino, unos 2 km escasos y llegabas a Peón de Abajo con calles estrechas, unas 12 casas cubiertas de losa con escaleras y corredores y pequeños huertos al lado. Creo que, en aquellos tiempos, vivían unas 17 personas entre los dos barrios. Vivían de la agricultura y ganadería, castaños y de la pesca. Algunos vecinos también trabajaban, en la cantera de Peñamala y otros en Toral, en la fábrica de cementos Cosmos. A la actualidad está dividido el pueblo, Peón de Abajo está semiabandonado y pertenece al ayuntamiento de Toral y Peón de Arriba, que fue abandono en 1962, pertenece al ayuntamiento de Carracedo que, restauró varias casas convirtiéndolo en una eco aldea turística con 30 plazas, explotado de forma privada. También tiene entrada por el puente colgante de Villadepalos. Al oeste está Valiña, Requejo, al sur Campañana, al este Villadepalos, al norte Toral de los Vados, al noroeste Paradela de Abajo, etc. Varias rutas a seguir como la que conduce al embalse de Campañana, a las Médulas, al Monasterio de Carracedo, a Dehesas, etc.

Angel Manuel García Álvarez

Peón es un pueblo del ayuntamiento de Toral de los Vados, a 1 Km. de este. Forma parte de la comarca del Bierzo. El casco urbano está situado al sur del Río Sil, afluente del Río Miño. En el termina un camino de tierra que lo comunica con el casco del pueblo de Valiña, al oeste, que es por donde se accede al casco de Villadepalos al este, teniendo que cruzar el Río Sil. Tiene dos barrios, el Barrio de Arriba y el Barrio de

Abajo. Junto a los pueblos de Paradela de Arriba, Paradela del Río, Penedo y Valiña forman la pedanía de Paradela del Río. El casco tiene una altitud de 440 metros. En el año 2000 tenía 4 habitantes, pasando a tener 2 en el año 2023. Perteneció al ayuntamiento de Corullón. Peón de Arriba esta al sur siendo solo dos casas, que en una de ellas es una casa rural. Para acceder a él es a través de un camino de tierra desde Peón de Abajo. Donde está situado pertenece al ayuntamiento de Carracedelo. En Peón de Abajo hay una fuente reconstruida. Rodeados de bosques. El nombre se repite en Asturias. Sus terrenos limitan con los municipios de Carucedo y Carracedelo.

San Clemente de Valdueza

¿-Su nombre es el de un Papa que tiene su onomástica el 23 de noviembre. -Su apellido de 8 letras, empezando por V y termina con la a que se repite dos veces.?



Lidia De la Villa

San Clemente de Valdueza.

Teresa Paredes

San Clemente de Valdueza.

Carmen Pérez Álvarez

San Clemente de Valdueza del ayuntamiento de Ponferrada, en El Bierzo. Situado en el valle del Río Oza, en las faldas de los Montes Aquilanos. A 10 km de Ponferrada. Notable la iglesia parroquial de San Clemente del año 1704, tiene portada barroca, fachada de arco apuntado moldurado, por encima un óculo, una hornacina con crucifijo medieval labrado en piedra y la espadaña. En su interior nave única, cabecera recta, otras estancias y poderosa espadaña. Conserva

dos retablos y sus muros exhiben tallas de época barroca.

Carlos Sáez López

San Clemente de Valdueza está enclavado en plena Tebaida berciana. El Río Oza pasa por él poco después de haber surtido de agua a Ponferrada. De algo más arriba parten los accesos a Montes de Valdueza y Peñalba de Santiago. Un pueblo muy bonito rodeado de castaños y otros tipo de árboles que en el Otoño le convierten en una sinfonía de color.

Charo Pérez Pulgar

San Clemente de Valdueza pertenece al municipio de Ponferrada en la



provincia de León tiene 37 habitantes. Situado en la comarca tradicional de Valdueza, en los Montes Aquilianos, San Clemente fue cabecera de su propio municipio a mediados del siglo XIX, quedando desde entonces incorporado al antiguo municipio de San Esteban de Valdueza.

Ramón Carracedo



El pico de la Aquiana

San Clemente de Valdueza es una localidad leonesa que pertenece al ayuntamiento de Ponferrada comarca del Bierzo. De norte a sur lo surca el Río Oza, teniendo al suroeste el Arroyo de la Raseda. En ladera y vallado por montes gigantes, esplendorosos de luz y de sol, silenciosos, propicios para el recogimiento y tranquilidad del alma, ameno y fecundo, acompañado de ese verdor primaveral que irradian sus bosques y no digo nada de los mil colores otoñales. A la vista los Montes Aquilianos con el pico de La Aquiana. Se llama así porque, el honrado Clemente Pérez Rus, fue el primer hombre que hizo una casa en este lugar, llamándole San Clemente, añadiéndole el nombre del Valle de la Valdueza. Tuvo una iglesia antigua pero, dadas las humedades de sitio, se construyó la actual en 1704. Tiene dos retablos, uno dedicado a la Virgen del Rosario con tallas barrocas. Se dedicaban a la agricultura y ganadería, productos típicos del Bierzo. Fiestas el 9 y 10 de junio por el Corpus, el 23 de noviembre San Clemente, el 12 de octubre "fiestas del 18 Chico" y grandes fiestas por Navidad con numerosos adornos navideños. Al norte está Valdefrancos, al noroeste Villanueva de la Valdueza, al norte Villar de Barrios, al suroeste San Adrián, al sur San Cristóbal de la Valdueza, al sur Manzaneda, al este Espinoso de Compludo, etc. Numerosas rutas a seguir como la que conduce al tejo milenario de San Cristóbal, a las ruinas de la herrería de San Pedro de Montes, al Valle del Silencio, a la Herrería de Compludo, a las Cascadas de Panderon, Canales Romanos, Chano de Lao, Pico Águilas, al Castillo de Cornatel, a la Fuente del Aguardiente y a la Peña Redonda, etc, etc...

Se dedicaban a la agricultura y ganadería, productos típicos del Bierzo. Fiestas el 9 y 10 de junio por el Corpus, el 23 de noviembre San Clemente, el 12 de octubre "fiestas del 18 Chico" y grandes fiestas por Navidad con numerosos adornos navideños. Al norte está Valdefrancos, al noroeste Villanueva de la Valdueza, al norte Villar de Barrios, al suroeste San Adrián, al sur San Cristóbal de la Valdueza, al sur Manzaneda, al este Espinoso de Compludo, etc. Numerosas rutas a seguir como la que conduce al tejo milenario de San Cristóbal, a las ruinas de la herrería de San Pedro de Montes, al Valle del Silencio, a la Herrería de Compludo, a las Cascadas de Panderon, Canales Romanos, Chano de Lao, Pico Águilas, al Castillo de Cornatel, a la Fuente del Aguardiente y a la Peña Redonda, etc, etc...

Carmen Bernabé



Construcciones típicas



Barrio Bajo del pueblo



Calle Nueva



Calle Real



Río Oza



Hornacina con crucifijo



Iglesia de San Clemente



S. Clemente de Valdueza

Angel Manuel García Álvarez

San Clemente de Valdueza es un pueblo del ayuntamiento de Ponferrada, a 10,2 Km. de este. Forma parte de la comarca de la Valdueza. El casco urbano está situado a ambos lados del Arroyo de la Raseda, que se une al Río Oza en el centro del casco entrando por el oeste del casco. El Río Oza pasa por el centro del casco de sur a norte, es un afluente del Río Sil. A ambos lados de la carretera LE-5238, entre los cascos de los pueblos de Peñalba de Santiago y Valdefrancos. Rodeado por bosques de robles. El casco tiene una altitud de 680 metros. En el año 2003 tenía 52 habitantes, disminuyendo a 35 habitantes en el año 2023. Fue ayuntamiento llamado San Clemente y San Juan de Tejo hasta el año 1956, que paso a

formar parte del ayuntamiento de San Esteban de Valdueza, para luego incorporarse al de Ponferrada. Tiene los montes de utilidad pública Reguera de la Zarza, Río Marín, Valdemolín, Valle de las Fornias, Val de Val y Pomares de unas 500 hectáreas. Su iglesia es del año 1704. Su patrón es San Clemente. Destacando en ella su portada y dos retablos, con las imágenes de San Clemente de siglo XVII, y la Virgen del Rosario de estilo neoclásico. Tiene una cruz de plata procesional del siglo XVI. En su fachada principal tiene una hornacina con un Cristo de piedra. Situada en la parte sur del casco. Al sur del casco a 1 km. a la orilla del Río Oza se encuentran las ruinas de la ferrería de Linares, perteneciente al Monasterio de San Pedro de Montes. Antes de llegar a ella se encuentra el Molino harinero de San Juan. Su fiesta es el Corpus Christi. Del casco salen varias rutas de senderismo. Tiene casa rural, bar, restaurante y comercio.

Almázcara

¿Solo con nombre compuesto de 9 letras, empezando y terminando con la A que se repite 4 veces y lleva una z. -Empieza con lo que tenemos las personas que es espiritual.?



Angel Manuel García Álvarez

Almázcara es un pueblo del ayuntamiento de Congosto, a 5,5 km. de este. Forma parte de la comarca de Boeza. El casco urbano está situado al sureste de la Autovía A-6 y de la carretera N-VI que pasa haciendo límite del casco. Entre los cascos de los pueblos de San Miguel de las Dueñas y San Román de Bembibre. Al noroeste de la Acequia del Molino. El casco tiene una altitud de 580 metros. En el año 1845 tenía 68 vecinos o 250



habitantes, en el año 2000 tenía 578 habitantes aumentando a 642 habitantes en el año 2008 y disminuyendo a 541 habitantes en el año 2021 y volviendo a aumentar hasta los 565 habitantes en el año 2023. En el castro de la Murielas, se encontraron dos milenarios. Su iglesia es del año 1733, destacando en ella el retablo mayor, siendo mixto de escultura y pintura, de estilo barroco y pertenece al convento de Nuestra Señora de Gracia de Ponferrada, trasladado a Almázcara después de la desamortización de 1847. Tiene como patrona San Sebastián. Situada en el centro del casco. Tiene la ermita del Santo Cristo. Situada en el límite norte del casco

y al otro lado de la calle el cementerio. Por el centro del casco pasa el Camino de Santiago, conocido como Camino por el Manzanal. En el año 1998 se encuentra una lápida romana sobre bloque de granito con texto en su parte inferior (AMBATI/F.VIRO). Actualmente se encuentra en el Museo de Alto Bierzo,

de Bembibre. Celebra las fiestas de primer domingo mayo en honor a la Virgen de la Santa Cruz y el 26 de diciembre San Esteban, patrón del pueblo. En la agricultura destacan los viñedos en el paraje de La Chana. Se cultivan dos modalidades de uva la mencía y el godello, contando con la denominación de Origen del Bierzo. Hay hoteles, restaurantes, comercios, bares, estanco, piscinas municipales, bodegas, consultorio médico, colegio de enseñanza infantil y primaria y campos de deporte al aire libre. Fuera del casco está el Centro Integrado de Formación Profesional. Terrenos llanos de regadío por varios canales con las aguas del Río Boeza, siendo su acequia principal la Acequia del Molino. La agricultura es la base de su economía. Las casas del casco se juntan por el oeste con el casco del pueblo de San Miguel de las Dueñas. El Río Boeza hace el límite con el municipio de Castropodame.

Carmen Bernabé



Pueblo de Almázcara



Escuela pública



Piscinas municipales



Parque del pueblo



Potro



Iglesia de San Esteban



Ermita del Santo Cristo



Miliario Romano



Inscripción e un bloque de granito



Nido de la cigüeña



Construcción típica de la comarca



Casa tradicional con un olivo

Carmen Pérez Álvarez


Almázcara en el ayuntamiento de Congosto en El Bierzo. La iglesia de Almázcara se construyó en 1733. Tiene planta de cruz latina y cubierta de artesanado. El retablo mayor tiene mezcla de escultura y pintura de estilo barroco y pertenece al convento de Nuestra Señora de Gracia de Ponferrada, trasladado a Almázcara después del año 1847. Hay dos miliarios romanos expuestos en el exterior de la iglesia. En el Museo del Alto Bierzo hay una lápida encontrada en el pueblo que contiene un fragmento de estela epigráfica romana sobre bloque de granito, localizada en 1998.

Charo Pérez Pulgar

Almazcara es una localidad del municipio de Congosto, en la comarca de El Bierzo, provincia de León, comunidad autónoma de Castilla y León. Situada en la margen derecha del Río Boeza, afluente del Sil, se encuentra entre las dos localidades más importantes de la comarca, Ponferrada y Bembibre.

Arlanza

¿-Solo con nombre compuesto de 7 letras empezando y terminando con la A. -Termina con lo que llevan los guerreros romanos en la mano parecido a un palo.?



Tino Rodríguez

Arlanza, es una pedanía del municipio de Bembibre, en la comarca del Bierzo.

Marí Calvón

Arlanza.

Charo Pérez Pulgar

Arlanza.

Ramón Carracedo

Arlanza es una localidad leonesa que pertenece al ayuntamiento de Bembibre, Valle del Río Boeza y que depende Administrativamente del Consejo Comarcal del Bierzo. Por el noroeste corre



salto del Río Boeza, regando la zona. De origen astur, derivando su nombre de la raíz Ar que se refiere a lugar de cursos de Agua. Tiene varios yacimientos arqueológicos como el del Teso del Pajarin, Detrás del Castro y como en todo el Bierzo, la Deidad de Cossue. En la Edad Media hubo una necrópolis en el paraje denominado El Campanario. Lugar más conocido desde el siglo XI, pasando por allí la Ruta Jacobea del Camino Olvidado. Territorio minero con gran apogeo los años de mayor explotación, ahora en decadencia y utilizando una mina de carbón de cara al turismo rural. Se dedicaban también a la agricultura y ganadería. Conservan un potro de herrar del siglo XVIII, una fuente lavadero del XIX, un parque, casas rurales,

el Mayulon, el Secreto de Arlanza, etc. Iglesia dedicada a San Antonio Abad con fiestas el 17 de Enero, por el Corpus y el 15 de agosto en honor de Nuestra Señora de la Asunción. Al norte está San Justo de Cabanillas, al noroeste Labaniego, al sur San Esteban de Toral, al oeste Losada, al este Tedejo, etc. Va-

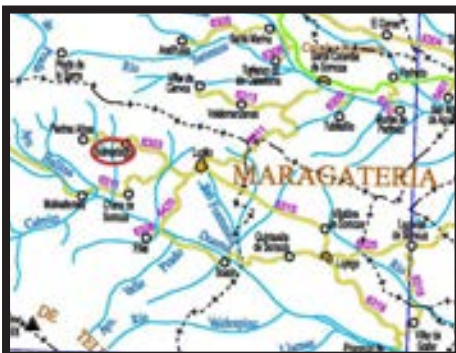
rias rutas a seguir como la que conduce al puerto del Manzanal, a San Miguel de las Dueñas, a la Torre Mirador Centinela de Viñales, al pantano de Barcena, etc.

Angel Manuel García Álvarez

Arlanza es un pueblo del ayuntamiento de Bembibre, a 6,9 km. de este. Forma parte de la comarca de Boeza. El casco urbano está situado a ambos lados de la carretera LE-5532, entre los cascos de los pueblos de Noceda al norte y Viñales al sur. En el centro del casco comienza la carretera LE-5302 que lo comunica con el casco del pueblo de Losada. Al norte del casco comienza la carretera LE-5311 que lo comunica con el casco del pueblo de Labaniego. Al oeste del Río Noceda, afluente del Río Boeza. El casco tiene una altitud de 720 metros. En el año 1829 tenía 87 habitantes, en el año 1858 tenía 143 habitantes, en el año 2000 tenía 60 habitantes, disminuyendo hasta los 44 habitantes en el año 2009 y aumentando hasta los 67 habitantes en el año 2022. Tiene varios yacimientos arqueológicos destacando los de El Teso el Pajarín y Detrás del Castro y también de minas auríferas romanas. Tiene la necrópolis de la Edad Media en el paraje El Campanario. Tiene restaurado una fuente con su lavadero del siglo XIX y el potro de herrar los animales del siglo XVIII. Por el pasa el Camino de Santiago en el Tramo Camino Olvidado. Su iglesia está dedicada a Nuestra Señora de la Asunción. Reconstruida en el año 2002. De estilo renacentista y barroca. Situada en el límite norte del casco. El cementerio fuera del casco al sur. Celebra las fiestas de San Antonio Abad el 17 de enero, el Corpus Christi y Nuestra Señora de la Asunción el 15 de agosto. Gran parte de sus vecinos trabajaron en la minas de los alrededores, en el siglo XX siendo una época económicamente muy buena, que se volvió depresión cuando las cerraron. No solo eran los que trabajaban en las minas sino todos aquellos que tenían negocios para completar la mina como eran las herrerías, comercios etc. Su gentilicio corralines. Tiene hoteles, bares, restaurantes y comercios. Sus terrenos limitan con el municipio de Noceda y Folgoso de la Ribera.

Busnadio

¿-Solo con nombre compuesto de 10 letras, empezando por B y termina con la o y no se repite ninguna de sus letras. -Termina con el nombre de varón que empieza por d de cinco letras.?



Carmen Pérez Álvarez

Busnadio en el ayuntamiento de Lucillo en la Maragatería.

María José

Localidad del ayuntamiento de Lucillo, dentro del Partido Judicial de Astorga. Altitud 1255 metros. Población 12 habitantes en el año 2022.

Charo Pérez Pulgar

Busnadio es una localidad del ayuntamiento de Lucillo, dentro del Partido Judicial de Astorga (provincia de León). Dista 3,8 km de la capital del municipio y está a 1.255 metros sobre el nivel del mar. Tiene 12 habitantes.



Angel Manuel García Álvarez

Busnadiego es un pueblo del ayuntamiento de Lucillo, a 3,9 km. de este. Forma parte de la comarca de la Valduerna. El casco urbano está situado de la carretera LE-6306 entre el casco del pueblo de Piedras Albas y la carretera LE-6311. En un otero entre los Arroyos de Regato de la Iglesia al este, afluente del Arroyo del Río Daniel y al oeste del Arroyo del Barranco de Val, que junto al Arroyo del Río Daniel forman el Arroyo Carrizo. El casco tiene una altitud de 1255 metros. En el año 1888 tenía 137 habitantes, en el año 2000 tenía 8 habitantes, pasando a tener 12 habitantes en el año 2023. Tiene los montes de utilidad pública Rodamiel y Salgueredo de unas 157 hectáreas. Perteneció al señorío de Molinaferrera y al Obispado de Astorga. En la antigüedad se llamó Busnadeo. Celebra las fiestas el 25 de

marzo se celebra la Virgen de la Encarnación, haciendo una romería donde acudían las embarazadas para recoger una medalla que portaban hasta después del parto, devolviéndola posteriormente al santuario y el 24 de junio San Juan Bautista. La iglesia dedicada a la Encarnación. Destaca una talla de la Virgen de la Encarnación, del siglo XVII. Situada a las afueras del casco al oeste en un pequeño cerro y al lado el cementerio. La Ermita de San Juan en el centro del casco. Tiene una cruz procesional del siglo XVI, depositada en el Museo de los Caminos de Astorga. En la orilla derecha de la carretera, a la salida del casco en dirección a Piedras Albas hay un pequeño crucero con una cruz de hierro. Sus terrenos limitan con el municipio de Santa Colomba de Somoza.

Castrillo del Monte

¿-Si a su nombre le cambias una letra por una R dice un diminuto de rastro. -Su apellido es un lugar alto incultivable.?



Ana Belén Abella Sabugo

Castrillo del Monte.

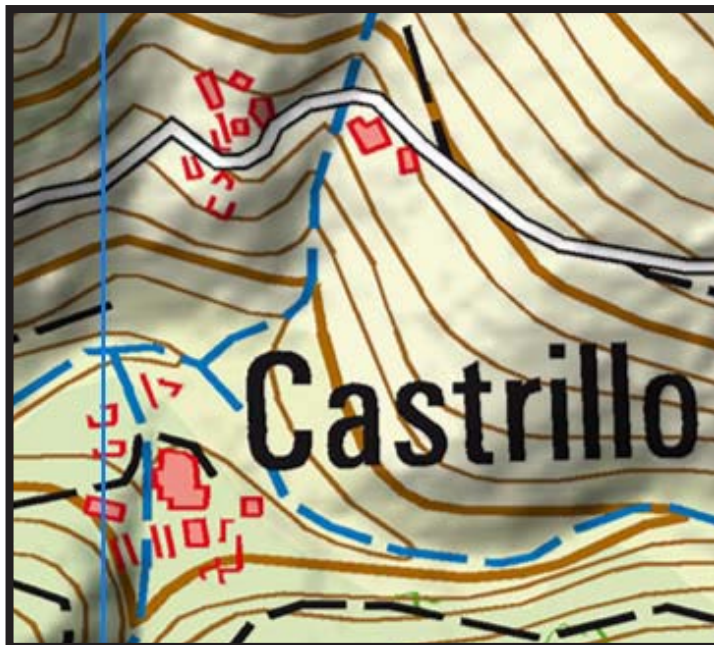
María José

Pertenece al municipio de Molinaseca. Altitud de 985 metros. Población 1 habitante (INE 2017). Según leí hoy día ninguno, no lo aseguro porque donde lo leí no ponía fecha, pero si decía que se estaba arreglando alguna casa. Hoy día he leído que está deshabitado pero con alguna casa en restauración.

Purificación Castro García

¿María José 1 habitante? Madre míaaaaa.





Ramón Carracedo

Castrillo del Monte es una localidad leonesa que pertenece al ayuntamiento de Molinaseca, comarca del Bierzo. Lo surca el Arroyo de Paradasolana y el Arroyuelo de Valdelavilla. Actualmente deshabitado. En el año 1960 tenía 65 habitantes, en el año 1990, sólo dos casas habitadas, algún tiempo. La última vez que estuve allí, hace unos 5 años solamente vi unas cabras en una casa en ruinas. Pueblo en ladera, que constaba de dos barrios, rodeado de un esplendoroso monte con castaños, encinos, robles, nogales, sabugueiros, fresnos, escobas, urces y diversidad de arbustos que conforman un sotobosque casi impenetrable. Se escucha, en silencio, el murmullo del agua de un arroyuelo que da vida a una fuente de piedra. Que recuerdos de aquellas gentes que vivían de la agricultura, ganadería, alguno era minero en las explotaciones de carbón cercanas, la tía Fermi que vivió 115 años, la iglesia, ahora, en ruinas, dedicada a San Roque Peregrino, las fiestas,

con procesión, flauta y tamborilero, el día 16 de agosto, las Eras de Majar, junto a la iglesia. Al frente, como centinelas, Las Peñas Agudas y el consuelo de la Virgen de las Angustias que, también, se celebraba el 15 de septiembre. Al noreste Matavenero, al sureste Folgoso del Monte, al noroeste Parada Solana, al norte San Facundo, al sureste Fondebadon, etc. Varias rutas a seguir como la que conduce al Mirador Eólico del Manzanal, al Alto de Fondebadon, a Folgoso del Monte y a Las Tejadas, a las Peñas Agudas, etc.

Carmen Bernabé



Pueblo de Castrillo del Monte



Ruinas de la Iglesia de San Roque



Castaño en flor



Casas de piedra antiguas



Típico postigo y puerta de madera



Molino escondido junto al río



Dos antiguos pajares



Casa de las 3 ventanucas azules



Pajar



El camino que hay para llegar hasta el pueblo



Una vivienda que han empezado a reconstruir



Angel Manuel García Álvarez

Castrillo del Monte es un pueblo del ayuntamiento de Molinaseca a 15 Km. de este. Forma parte de la comarca del Bierzo. EL casco urbano está dividido en dos barrios, el Barrio de Abajo y el Barrio de Arriba los dos separados. El Barrio de Abajo está situado a ambos lados del Arroyo de Valdelavilla, afluente del Arroyo de Paradasolana, que pasa por el límite norte del casco, y es un afluente del Río Castrillo. Al sur del Camino Rural que lo comunica con la carretera LE-5315. El Barrio de Arriba está situado a ambos lados del Camino Rural que lo comunica con la carretera LE-5315 al oeste y al este con el casco del pueblo de Matavenero. El casco tiene una altitud de 1020 metros. En el año 1752 tenía 18 vecinos, en el año 1960 tenía 65 habitantes, en el año 2000 tenía 1 habitantes, aumentando a 3 en el año 2003 al 2005, y disminuyendo a 1 habitantes a partir de 2006 hasta el 2019, que se quedó sin habitantes. Ya en la época de los últimos años 1960 estuvo despoblado. Tiene los montes de utilidad pública Abesedo, el Valdecanal, Zores, Chano de las Lleras, Abesedón y Carbajales de unas 900 hectáreas. En el año 1752 tenía cuatro molinos harineros de una muela, cada uno, 29 colmenas, 39 casas habitables, 4 establos, 5 corrales de ganado y una taberna. Perteneció a la jurisdicción de la Tierra de Bembibre, de



la que era señor el Conde de Alba de Liste. La iglesia en el Barrio de Abajo, en el límite sur, dedicada a San Roque. En ruinas sin techo, conserva la portada y una robusta torre. En el Barrio de Arriba tiene una fuente importante. Un pueblo fantasma rodeado de bosques con casi la totalidad de sus casas en ruinas. Su fiesta el 16 de agosto, San Roque. Se pueden hacer varias rutas de senderismo por la zona para contemplar la naturaleza en estado virgen. Sus terrenos limitan con el municipio de Castropodame.

Espinosa de Almanza

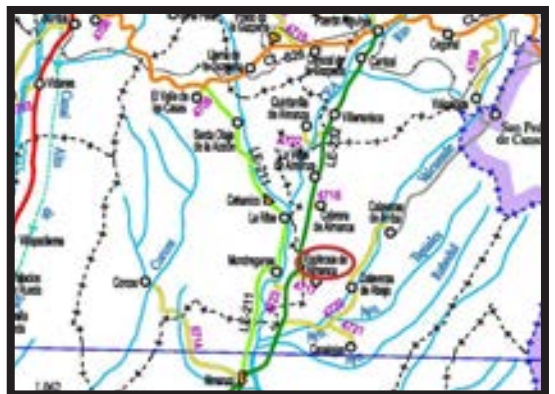
¿-Su nombre deriva de espina. -Su apellido de 7 letras empezando y terminando con la A que se repite 3 veces y lleva una Z.?

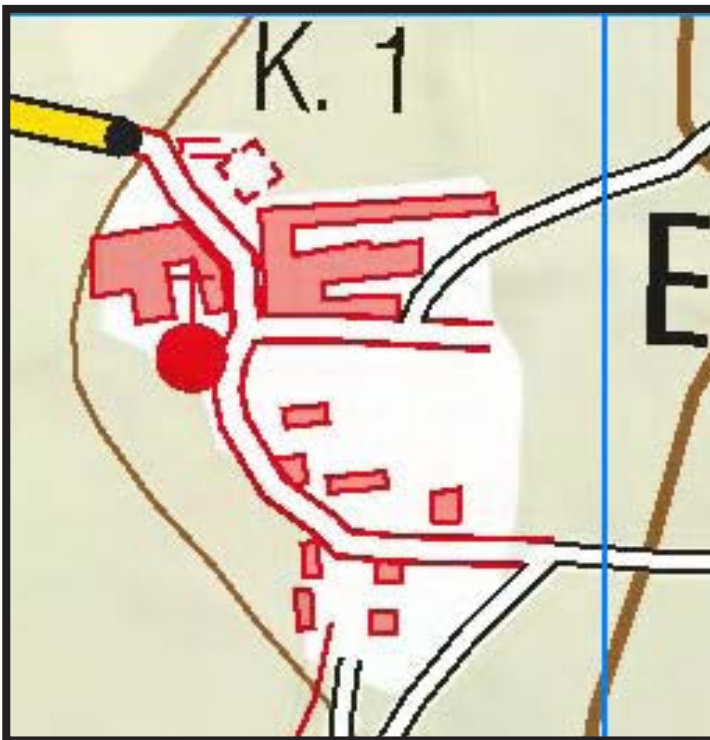
Ana Belén Abella Sabugo

Espinosa de Almanza.

Ramón Carracedo

Espinosa de Almanza es una localidad leonesa que pertenece al ayuntamiento de Almanza. Al oeste pasa el Río Cea y entre éste y el pueblo, hay un canal para el regadío de la zona. Situado, en alto, al oeste de una colina. Terreno de campos áridos que sirven para la siembra, principalmente, de cereales. Perteneció a la antigua Jurisdicción de Almanza. En árabe su apellido significa "mirador". Lugar alto y estratégico por donde pasaba la Calzada romana del Pando de la Villa de Almanza. Tiene, al parecer 3 habitantes solamente. Iglesia dedicada a Santa María Magdalena, con festividad el día 22 de julio. Al norte está Cebanico, Cabrera de Almanza, al este Calaveras de Arriba, al sur el Ayuntamiento y Canalejas, al oeste Mondreganes, etc. Lugares a visitar de interés Sahagún de Campos de quien fue dependiente, el Cegoñal, la Riba, el Valle de las Casas, la ruta Verde de Almanza, etc.





Angel Manuel García Álvarez

Espinosa de Almanza es un pueblo del ayuntamiento de Almanza, a 6 km. de este. Forma parte de la comarca de Tierra de Almanza. El casco urbano está situado en la terminación de la carretera LE-4717, que lo comunica con la carretera LE-232. El casco tiene una altitud de 940 metros. En el año 2000 tenía 9 habitantes, disminuyendo a 3 habitantes en los años del 2015 al 2022 y terminando con 6 habitantes en el año 2023. Tiene los montes de utilidad pública Picones y la Vallina de unas 94 hectáreas. Perteneció a la antigua Jurisdicción de Almanza. Perteneció al antiguo ayuntamiento de la Vega de Almanza. Su iglesia construida de ladrillo. Está dedicada a Santa María Magdalena. Situada en el límite oeste del casco con el cementerio al lado. Su fiesta Santa

María Magdalena el 22 de julio. Al oeste del casco se extiende la vega del Río Cea, llana y de regadío, haciendo de la agricultura la base de su economía. Sus terrenos limitan con el municipio de Cebanico.

Grandoso

¿-Solo con nombre compuesto derivado de grande. -Su nombre de 8 letras empieza con la G y termina con la o que se repite 2 veces.?

Ana Belén Abella Sabugo

Grandoso.

Charo Pérez Pulgar

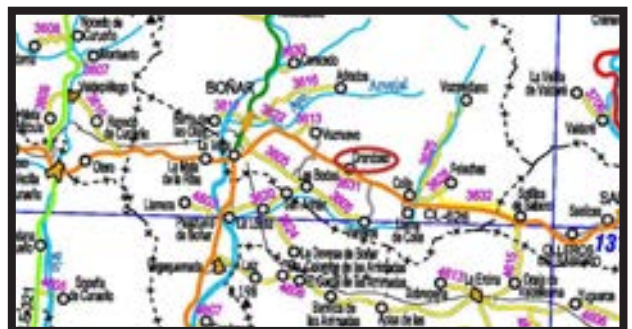
Grandoso.

María José

Grandoso, pertenece al municipio de Boñar. Altitud 1080 metros. Población 44 habitantes, INE del año 2023.

Ramón Carracedo

Grandoso es una localidad leonesa que pertenece al ayuntamiento de Boñar. Al oeste pasa el Río Porma, más cercano el Arroyo de Solayomba, al sureste está el Arroyo de Cabanillas y varias lagunas por el sur. De origen astur, es un pueblo tradicional de la Montaña Cantabrica Oriental, agreste y montañoso con hermosos bosques verdes y con espacios protegidos. Sus habitantes se dedicaban a la agricultura y ganadería de montaña. Tiene unos 40 habitantes. Iglesia dedicada a San Adrián y Santa Natalia con torre



cuadrada, rodeada de caserío con tejados rojos. Fiestas por el 20 de agosto en honor de la Virgen de la Encarnación, amenizada con misa, procesión, bailes, comidas, concursos, juego de bolos, lucha leonesa de la que tienen un campeón llamado Sergio, etc. Un lugar divertido que conserva tradiciones. Tiene, también, la Asociación Cultural La Encarnación, casa rural. Al norte está Voznuevo, Agrados, al noreste Cerecedo de Boñar, al sur Colle, al sureste Felechas, al oeste Las Bodas, al sur La Ercina etc. Varias rutas a seguir como la que conduce a la Peña el Cuervo con la Era del Agua, a las Ermitas, a la Camperona, etc.



Angel Manuel García Álvarez

Grandoso es un pueblo del ayuntamiento de Boñar, a 4,5 km. de este. Forma parte de la comarca del Porma. El casco urbano está situado a ambos lados de la carretera CL-626, entre los cascos de los pueblos de Boñar, al oeste y Colle, al Sureste. Pasando esta de este a oeste. Al oeste del Arroyo de Cabanillas, afluente del Río Colle. Al este del Arroyo de Solayomba, afluente del Río Porma. El casco tiene una altitud de 1080 metros. En el año 1845 tenía 29 vecinos o 130 habitantes, en el año 2000 tenía 82 habitantes, disminuyendo a 39 habitantes en el año 2014 y aumentando a 44 habitantes en el año 2023. Tiene los montes de utilidad pública la Cota, el Cueto y Encinal de unas 513 hectáreas. El Encinal, comparte propiedad con el pueblo de Colle.

En varias de sus casas tiene escudos de las familias de Álvarez, Díez, Cifuentes, Canseco y Tapia. Forma parte del Condado de Colle y a los monasterios de San Salvador de Boñar y de Sahagún. Su iglesia está dedicada a San Adrián y Santa Natalia. Restaurada en el año 1963. Destaca su alta torre cuadrada. Situada en la parte norte del casco. La Ermita de la Encarnación fuera del casco al este. El cementerio en el límite sur del casco. Junto a la Ermita de la Encarnación hubo un pueblo llamado el Villar. Celebra las fiestas el 24 de Septiembre, la Merced y el 20 de Agosto. Partiendo del casco se pueden hacer varias rutas de senderismo, siendo la más importante la de las Ermitas, con indicadores en su recorrido. Al sur del casco hay varias areneras a cielo abierto, teniendo lagunas artificiales de la extracción de arena. Al norte del casco esta Peña Cuervo, que en su cima tiene una cruz, con una altitud de 1549 metros.

Carmen Bernabé



Pueblo de Grandoso



Iglesia de Grandoso



Historia de la Ermita de la Encarnación



Ermita de la Encarnación



Pendón que tienen en el pueblo



Las Ventas de Albares

¿-Su nombre es el de una casa que está junto al cruce de carreteras y suele tener bar, en plural. -Su apellido de 7 letras empezando por A y termina con s, empezando con lo intermedio de la noche y el día.?

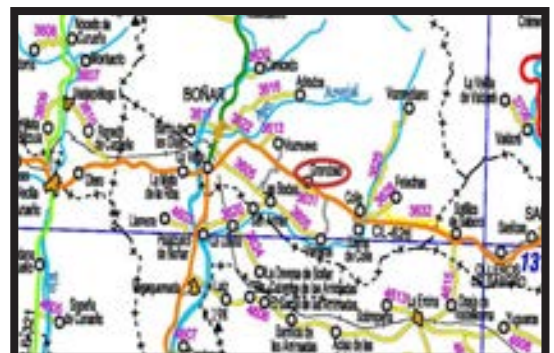


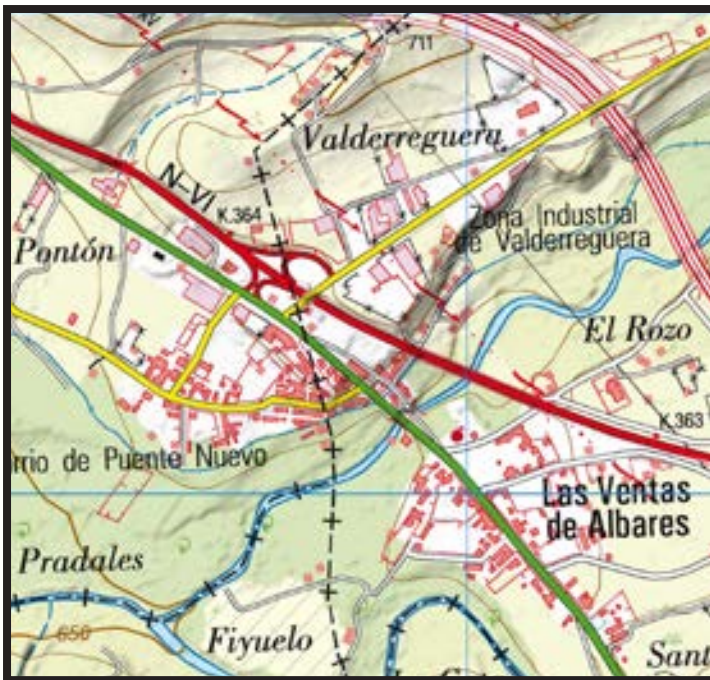
Emilio Martínez Morán

Las Ventas de Albares.

Carmen Pérez Álvarez

Las Ventas de los Albares tiene sus inicios como "parada" de carruajes que comunicaban Madrid con La Coruña. Ha sido un pueblo minero muy importante, actualmente poblado por jubilados mineros y gentes con trabajos fuera del pueblo. En verano arrasa con la música. Tiene una granja-escuela en una finca de 14.000 metros cuadrados. La iglesia es de nueva construcción y sus fiestas de Las Nieves se celebran a primeros de agosto. Sendas las Canteras y Senda del Moro.





Tino Rodríguez

Las Ventas de Albares. Pertenece al municipio de Torre del Bierzo.

Charo Pérez Pulgar

Las Ventas de Albares es una localidad del municipio de Torre del Bierzo, en la comarca de El Bierzo, Bierzo Alto, en la provincia de León, Comunidad Autónoma de Castilla y León. Población 362 habitantes. Fue el pueblo minero más importante del Bierzo. El festival de música suele reunir unas 3000 personas todos los años.

Ramón Carracedo

Las Ventas de Albares es una localidad leonesa que pertenece al ayuntamiento de Torre del Bierzo,

Valle del Río Boeza y que depende administrativamente del Consejo Comarcal del Bierzo. Situado en el cruce de las carreteras N-6 y CL-463, cercano a Bembibre. Pueblo minero por excelencia. Lo surca el Río Boeza y por el sur, un poco más alejado, el Río Tremor. Tiene unos 331 habitantes. Tierra fértil y productos típicos del Bierzo. Lugar de paso de la llamada Ruta Jacobea Camino del Manzanal, con puente romano en Torre del Bierzo que, a un extremo, tiene la llamada Casa de la Hiedra. Antiguamente hubo una venta y albares significa tierras blancas, al parecer, de ahí su nombre. Iglesia de nueva construcción, dedicada a San Esteban Protomartir. Fiesta junto con el Barrio del Puente, los días 4, 5 y 6 de agosto en honor de Nuestra Señora de Las Nieves, destacando la procesión y el Grupo de Gaitas y las comidas comunales. A destacar, la fábrica de hormigones, marmolería, el parque del Puente Nuevo, un horno de leña privado, un molino y casas de arquitectura popular y tradicional de la zona. Festivales de música. Al noroeste está Bembibre, al sur San Pedro Castañero, al este Ribera de Folgoso, al Suroeste Vitoria, etc. Varias rutas a seguir como la que conduce a San Miguel de las Dueñas, a San Andrés del Puente, a la Senda del Moro, al Santuario de la Virgen de la Peña, etc.

Carmen Bernabé



Iglesia de Ntra. Sra. de las Nieves



Puente romano



Casa antigua del pueblo



Zona verde junto al Polideportivo



Otra parte del pueblo



Pueblo de Las Ventas de Albares

Angel Manuel García Álvarez

Las Ventas de Albares es un pueblo del ayuntamiento de Torre del Bierzo, a 7,2 km. de este. Forma parte de la comarca del Bierzo. El casco urbano esta situado a ambos lados de la carretera LE-106 entre los

casco de los pueblos de Torre del Bierzo y Bembibre. En la parte oeste del casco y partiendo de la anterior carretera comienza la carretera LE-5330 que lo comunica con el casco del pueblo de Albares de la Ribera. Al oeste de la Autovía del Noroeste A6, haciendo esta de límite del casco. La carretera N-VI pasa por la parte norte del casco. El Río Boeza divide el casco en dos, pasando por el centro. El Río Boeza es un afluente del Río Sil. Al norte del Río Tremor que se une al Río Boeza muy cerca del casco. Al este del Arroyo del Valeón, afluente del Río Boeza. El casco tiene una altitud de 840 metros. En el año 2000 tenía 419 habitantes, disminuyendo a 331 habitantes en el año 2023. Junto al pueblo de Albares de la Ribera forma una pedanía. Sus orígenes se remontan a una parada de carruajes que comunicaban Madrid con la Coruña. Siendo sus primeras familias los Franco y Martínez. Forma parte de la ruta jacobea Camino de Manzanal. Su iglesia de nueva construcción de ladrillos. Situada en el centro del casco con un polideportivo al aire libre junto a ella. Al sur del casco hay una subestación eléctrica. Conserva un puente romano que cruza el Río Boeza. Su fiesta son Las Nieves el primer domingo de agosto. En el siglo XX dependió de las minas de carbón que había por los alrededores, ya que gran parte de sus vecinos trabajaban en ellas, teniendo una gran economía, hoy una vez cerradas las minas, en total declive. Terrenos llanos de regadío por las aguas del Río Boeza, cultivándose principalmente los cultivos clásicos del Bierzo. A ambos lados del Río Boeza y del Río Tremor tiene varias fincas con chopos maderables. Tiene hoteles, bares, restaurantes, comercios, parques infantiles, colegio de enseñanza infantil y primaria, consultorio médico y un pequeño polígono industrial de Valderreguera, al norte del casco y en el límite con el municipio de Bembibre. A ambos lados del límite municipal con Bembibre está el Barrio de Puente Nuevo, zona de chalets, casas bajas y naves industriales. Limita con los municipios de Castropodame y Bembibre.

Méizara

¿Solo con nombre compuesto de 7 letras empezando por M y termina con la a que se repite 2 veces y lleva una z. -Su nombre empieza, si se le cambia una letra por una a es el cereal que sale de la pancha y termina con un sinónimo de labra.?



Tino Rodríguez

Méizara, pertenece al municipio de Chozas de Abajo.

Angel Manuel García Álvarez

Méizara es un pueblo del ayuntamiento de Chozas de Abajo, a 6 km. de este. Forma parte de la comarca del Páramo. El casco urbano está situado entre la carretera LE-6506 y el Arroyo del Valle de Fontecha, afluente del Arroyo del Reguero del Valle. La Carretera LE-6506 pasa haciendo el límite este del casco aunque hay alguna casa al este de la carretera y las viejas bodegas, entre el casco del pueblo de Mozondiga y la carretera CL-622. El casco tiene una altitud de 850 metros. En el año 2000 tenía 142 habitantes, disminuyendo a 85 habitantes en el año 2017 y aumentando hasta los 91 en el año 2023. Su iglesia está dedicada a San Juan Bautista y La Inmaculada. Destacando el retablo mayor de estilo churrigueresco. Tiene un arco de medio punto que hace la separación entre la nave y presbiterio. Su campanario cuadrado con un gran nido de cigüeña en lo alto. Situada en la parte central del límite oeste del casco teniendo una gran plaza delante de ella. El cementerio fuera del casco al norte. Por sus terrenos hay varias lagunas, destacando la Laguna Rey y la Laguna Son. Varias fuentes con caudal importante como la Fuente de San Miguel y la Fuente Enguilas. Sus lagunas tienen la clasificación de Zona de Especial Protección para las Aves. Su gentilicio meizarano/a. Tiene reconstruidos los antiguos lavaderos. Celebra las fiestas el 24 de Junio, San Juan Bautista y el 08 de Diciembre, La Inmaculada Concepción. En un pequeño cerro al norte del casco se encuentran gran cantidad de bodegas subterráneas, donde antiguamente se elaboraba y conservaba el vino, hoy zona de ocio de sus propietarios. Tiene bar,



lavaderos. Celebra las fiestas el 24 de Junio, San Juan Bautista y el 08 de Diciembre, La Inmaculada Concepción. En un pequeño cerro al norte del casco se encuentran gran cantidad de bodegas subterráneas, donde antiguamente se elaboraba y conservaba el vino, hoy zona de ocio de sus propietarios. Tiene bar,

restaurante, comercio, bodega, consultorio médico, empresas de construcción y campo de deportes al aire libre. Sus terrenos llanos de regadío, haciendo de la agricultura es la base de su economía, cultivándose principalmente maíz, remolacha azucarera y también se cultivan viñas. A las orillas del Arroyo del Valle de Fontecha hay varias plantaciones de chopos maderables. Al este del casco hay un pequeño bosque de pinos. Se pueden hacer varias rutas de senderismo por los alrededores del casco. Sus terrenos limitan con los municipios de Bustillo del Páramo, San Pedro Bercianos y Valdevimbre.



Pueblo de Meizara



Iglesia de San Juan Bautista y la Inmaculada



Lavadero público del pueblo restaurado

Carmen Bernabé

Carmen Pérez Álvarez

Méizara en el ayuntamiento de Chozas de Abajo en el Páramo. Méizara en el Páramo, Órbigo, Esla, a 26 Km. de León, con 86 habitantes tiene muchas huertas y gran extensión de montes. Pueblo atractivo con gran actividad en carnaval, varias plazas y edificios como el bar, el consultorio, antiguas escuelas, amplias calles.... Cuenta con la Laguna del Rey y sus patos, la Laguna Son, la fuente de San Miguel y la fuente de las Enguilas. La iglesia dedicada a San Juan Bautista y a la Inmaculada, exhibe una imagen barroca en el centro del retablo mayor, que es churrigueresco, abundan tonos rojos y dorados. De una sola nave y separando nave y presbiterio hay un arco de medio punto. Desde su campanario se ven los lavaderos y las bodegas que pueblan el entorno.

Conchi Prieto

Comercio y restaurante ahora no tiene.

Olleros de Alba

¿-Su nombre lugar en el monte para conservar la leche, en masculino y plural. -Su apellido lo interme-



dio entre noche y día.?

Carmen Pérez Álvarez

Olleros de Alba en el ayuntamiento de La Robla, en la Montaña Central.

Ylveria Vidal

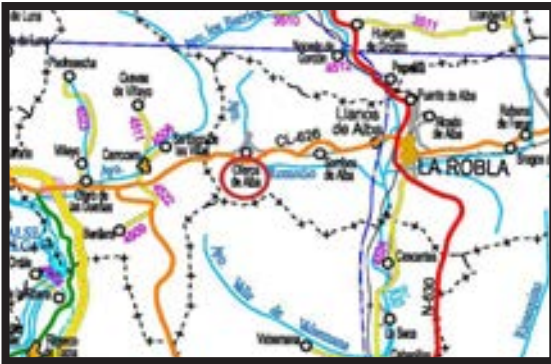
Olleros de Alba

Charo Pérez Pulgar

Olleros de Alba es una localidad española, perteneciente al municipio de La Robla, en la provincia de León y la comarca de la Montaña Central, en la Comunidad Autónoma de Castilla y León. Situado sobre el Arroyo Olleros o Arroyo Remedio, afluente del Río Bernesga. Tiene una población de 62 habitantes y está a 1100 metros de altitud.

Angel Manuel García Álvarez

Olleros de Alba es un pueblo del ayuntamiento de la Robla, a 5,5 km. de este. Forma parte de la comarca de Gordón. El casco urbano está situado rodeado al sur y oeste de la carretera C-620 y al norte de la carretera CL-626. La carretera C-620 es la antigua carretera a la Magdalena que le hicieron una variante evitando las curvas y cuestas que tenía al rodear el casco. Entre los cascos de los pueblos de Sorribos de Alba y Otero de las Dueñas. En un otero entre los arroyos de Arroyo de San Martín y el Arroyo de Olleros o Remedio. El Arroyo de San Martín se une al Arroyo de los Olleros en el sur del casco. En Arroyo de los Olleros es un afluente del Arroyo de la Gualta. El casco tiene una altitud de 1100 metros. En el año 2000 tenía 77 habitantes disminuyendo a 47 habi-



tantes en el año 2023. Tiene los montes de utilidad pública Cartillos, el Negrón, y Valmayor de unas 390 hectáreas. Tiene los restos de una torre defensiva. Su fiesta la Virgen de Entresierra el 8 de septiembre. Tiene la Ermita de Entresierra, situada en el límite norte del casco a la orilla de la carretera. Destaca la imagen de la Virgen de la Entresierra, que es la patrona del pueblo. Al sur del casco se encuentra la iglesia con el cementerio viejo al lado. El nuevo cementerio fuera del casco, al este. Al norte del casco en el Arroyo de San Martín hay un gran desfiladero. Al noreste del casco esta la cantera de piedra caliza La Gualta. Sus vecinos se vieron influenciados en el siglo XX por las minas de carbón de la zona,

siendo una época muy prospera, hoy en declive al cerrarse las minas. Se pueden hacer varias rutas de senderismo por las montañas que rodean el casco. Sus terrenos limitan con los municipios de Cuadros, Carrocera y la Pola de Gordón.



Ermita Entresierra, OLLEROS DE ALBA



Antiguo horno, OLLEROS DE ALBA
(10 de Agosto de 2010)

María José

Palacios de Compludo

¿-Su nombre lugar donde viven los nobles en plural. -Su apellido de 8 letras, empezando por la C y ter-



mina con la o que se repite 2 veces.?

Raquel O Luis

Palacios de Compludo.

Tino Rodríguez

Palacios de Compludo.

Charo Pérez Pulgar

Palacios de Compludo es un pueblo de la provincia de León se encuentra enclavado en el Valle de Compludo, situado en el sur de la comarca del Bierzo, fue el lugar elegido para la fundación del primer monasterio que daría vida a la Tebaida Berciana. En ese valle se construyeron numerosos monasterios, pero a día de hoy no se conserva ninguno. La Tebaida Berciana abarca además



de este valle otros como el Valle del Oza, el de las Tejadas y Paradasolana, Valle del Real, Valle de Montealegre y pueblos cercanos. La escarpada orografía de esta zona hizo que se asentaran ermitaños que buscaban tranquilidad para dedicarse a la meditación y a la oración. En el Valle de Compludo se encuentran otros pueblos como Carracedo de Compludo, Compludo y Espinoso de Compludo. Todos merecen mucho la pena. Otra visita imprescindible es la Herrería de Compludo que fue declarada Monumento Histórico-Artístico en el año 1968 y aún podemos ver cómo funciona con la fuerza del agua. Palacios de Compludo quedó abandonado en 1986. Un año después de quedar deshabitado hubo un gran incendio en el que se quemaron algunas casas y monte. En 1999 la asociación de estudios ornitológicos Tyto Alba presentó un proyecto para la recuperación del pueblo y la reforestación del monte. La reserva ornitológica tiene una superficie de 969 hectáreas donde se pueden ver hasta 80 especies de mariposas.

María José

No se puede acceder con el coche dentro del pueblo. Justo antes de la señal de Palacios de Compludo hay otra que indica el aparcamiento. En una zona un poco más ancha de la carretera es donde puedes dejar el coche. Una vez que entras en el pueblo es como viajar en el tiempo. Te pongo en situación: calles sin asfaltar con hierbas creciendo a los lados, casas de piedra con tejado de pizarra y hermosas balconadas de madera. El tiempo parece haberse detenido en Palacios de Compludo. La mayoría de las casas están rehabilitadas y alguna en proceso de rehabilitación. Destaca al entrar en el pueblo la iglesia, en la que hace un par de años, durante su restauración, encontraron restos de pinturas y un bajorrelieve con una cruz medieval que se parece a la de Peñalba. Un poco más adelante se encuentra la casa de la Reserva de Aves y muchas tallas de madera y casitas hechas con piedras. Allí verás una señales que indican el camino de la Ruta del Valle del Oso. 20 agosto 2021.



Ramón Carracedo

Palacios de Compludo, es una localidad leonesa que pertenece al ayuntamiento de Ponferrada comarca del Bierzo. Situado en una ladera y rodeado de arboleda frondosa compuesta por, castaños, encinos, carballos, urces, escobales y gran variedad de arbustos que conforman, junto con los pequeños valles y agrestes montañas, un paisaje de estampa digno de ser visitado. Al noroeste pasa el Río Meruelo, por el este viene un arroyuelo y por el sur el Arroyo Tegeo. De origen astur y sus habitantes, en un principio, vivían de la agricultura y ganadería, dependiendo generalmente, según las etapas de los tiempos, de los Monasterios más cercanos, en este caso del Monasterio de Santa María de Carracedo y del Monasterio de San Pedro de Montes del siglo VII, época de San Fructuoso. Para no extendernos mucho ni llegar a los " Cerros de Ubeda", me acercaré más a los tiempos actuales. Es un poblado que quedó deshabitado en el siglo XX y que gracias a la iniciativa de un puñado de valientes, optaron por empezar la rehabilitación de casas, iglesia y así, poco a poco, han logrando, con la ayuda de algunos vecinos, la recuperación inicial del pueblo formando, primero, una Asociación, de Estudios Ornitológicos del Bierzo, llamada " Tyto Alba". La iglesia de estilo románico del siglo XVI, restaurada dedicada a Nuestra Señora y celebrando la fiesta, con procesión y todo, el día 15 de agosto. En la restauración del templo aparecieron murales renacentista, reliquias de artes menores y la campana antigua, medieval, está en el Museo del Bierzo. Tuvo un molino y un aserradero, ahora es un lugar de destino, más bien, turístico rural. Por el norte está Compludo, por el este Carracedo de Compludo, por el suroeste Bouzas, por el noroeste San Cristóbal de la Valdueza, Manzanedo, etc. Varias rutas a seguir como la que conduce al Valle del Silencio, al Monasterio San Pedro de Montes, a la Herrería de Compludo, al Castillo de los Templarios de Ponferrada, al Puerto de los Portillos, a las Montañas Picueto y Pico Becerril, a la Cascada de Gualton, al Valle del Oso, etc.

Angel Manuel García Álvarez

Palacios de Compludo es un pueblo del ayuntamiento de Ponferrada, a 25,2 km. de este. Forma parte de la comarca del Bierzo. EL casco urbano está situado al norte del Arroyo de Tegeo, afluente del Río

Meruelo. En la terminación del camino de tierra que lo comunica con el casco de Compludo. En una ladera del Cerro Cueto, de 1617 metros de altitud. Perteneció al desaparecido ayuntamiento de los Barrios de Salas. El casco está rodeado por un bosque de robles. El casco tiene una altitud de 1090 metros. Estuvo despoblado a partir del año 1986 hasta el año 1993. En los años 2000 al 2002 tenía 1 habitante, quedando sin población los años 2003 al 2005 y en el 2006 se censa 1 habitante aumentando a 7 habitantes en el año 2010 y disminuyendo a 3 habitantes en el año 2023. En el año 1993 se inicia un proceso de restauración del casco del pueblo a cargo de la Sociedad Española de Ornitología, la ONG Naturalista Berciana Tyto Alba y la Asociación de Vecinos el Nogal, creando la Reserva de la Naturaleza de Palacios de Compludo. Estas asociaciones han llevado a cabo la rehabilitación de la localidad y de su entorno natural mediante replantaciones, recuperación de sendas, estudios de flora y fauna y programas de formación. La Reserva Ornitológica de Palacios de Compludo ocupa una superficie de 969 hectáreas. En el año 1987 sufre un incendio que quema parte de las casas del casco y gran cantidad del monte. Al casco urbano no se puede acceder en coche habiendo un aparcamiento en la entrada para dejar los vehículos. Su iglesia está situada a la entrada del casco. Destacan las pinturas y un bajorrelieve con una cruz medieval. El cementerio fuera del casco al oeste. Desde el casco se pueden hacer varias rutas de senderismo, la más importante es la del Valle del Oso, donde se ven varias cascadas siendo la más importante la del Gualtón. Para acceder al casco se accede a través de un camino de tierra desde el casco de Compludo que va por la mitad de la ladera. En la divisoria y límite municipal con el ayuntamiento de Lucillo hay varios aerogeneradores eólicos. El límite por el sur lo forman los Montes Aquilanos. Sus terrenos limitan con los municipios de Lucillo y Santa Colomba de Somoza.

Carmen Bernabé



Los Gualtones



Iglesia Ntra. Sra. de la Asunción



Cartel de la ruta el Valle del Oso



El pueblo de Palacios de Compludo

Posadilla de la Vega

¿-Su nombre es un aposento de viajeros en diminutivo, femenino y singular. -Su apellido por donde corre el río.?

Raquel O Luis

Posadilla de la Vega.

Ana Isabel Álvarez Suárez

Posadilla de la Vega.

Javi Pulgar

Posadilla de la Vega.

María José

Es una localidad española del municipio de San Cristóbal de la Polantera. Altitud 820 metros. Población 139 habitantes (INE 2022). Es una localidad con historia, puesto que en ella se encontraba un castillo, durante el siglo XV aparece en documentos, aunque duró



pocos años en pie. En Posadilla también se tiene constancia de la existencia de otra iglesia a mayores de la que en la actualidad existe, dedicada a Santa Justa, y de una ermita, en honor a la Virgen del Carmen. Se tiene constancia también de la existencia de un castro prerromano en las inmediaciones de la población.



Angel Manuel García Álvarez

Posadilla de la Vega es un pueblo del ayuntamiento de San Cristóbal de la Polantera, a 2.9 km. de este. Forma parte de la comarca del Páramo. El casco urbano está situado a ambos lados de la carretera LE-6830, aunque la gran mayoría de sus casas están al sur de esta. Entre los cascos de los pueblos de Veguilla de Órbigo y San Félix de la Vega. Por extremo del límite oeste del casco y pasando por la parte sur está la carretera LE-6426 que lo comunica con el casco del pueblo de Barrientos al norte y al sur con el casco del pueblo de Villagarcía de la Vega. Al este del Río Tuerto, afluente del Río Órbigo. Al sur de la línea

de Ferrocarril. Al oeste del canal de Villares. El casco tiene una altitud de 810 metros. En el año 2000 tenía 192 habitantes, disminuyendo a 142 habitantes en el año 2023. El origen del pueblo es un castro prerromano cercano al casco actual. En el siglo XV tenía un castillo, otra iglesia de Santa Justa y la Ermita del Carmen, aunque hoy quedan restos de ellos. Celebra las fiestas el primer domingo de octubre Nuestra Señora del Rosario y el 29 de junio San Pedro. Y la Fiesta de la Convivencia en el mes de agosto organizada por la Asociación la Cavaina donde hacen una comida para todos los vecinos del pueblo. La iglesia está dedicada a San Pedro. Situada en el centro del casco. En la plaza hay un crucero con una cruz metálica. El cementerio en el límite sur del casco. Tiene una casa que en su fachada tiene almenas y torreones con un escudo heráldico. La Asociación la Cavaina se dedica a lo largo del año a hacer actos culturales en el pueblo. Tiene consultorio médico, colegio de enseñanza infantil, comercio, bares, carpintería metálica, taller mecánico y campos de deportes al aire libre. Terrenos llanos de regadío por varios canales procedentes del Río Tuerto y del Río Órbigo, haciendo de la agricultura la base de su economía.

También existen rebaños de ovejas. En las orillas del Río Tuerto hay varias plantaciones de chopos maderables. Sus terrenos limitan con los municipios de Riego de la Vega, Valderrey y Villarejo de Órbigo.

Carmen Bernabé



Pueblo de Posadilla de la Vega



Antigua casa rural de labranza



Pendón



Iglesia S. Pedro



El retablo importante de la Iglesia



El campanario



Fachada acastillada



Crucero, cruz metálica

Quintanilla de los Oteros

¿-Su nombre es el mismo que el de un pueblo de Babia que tuvo muchas minas y no está en la carretera principal. -Su apellido lugar alto y llano entre dos ríos en plural.?

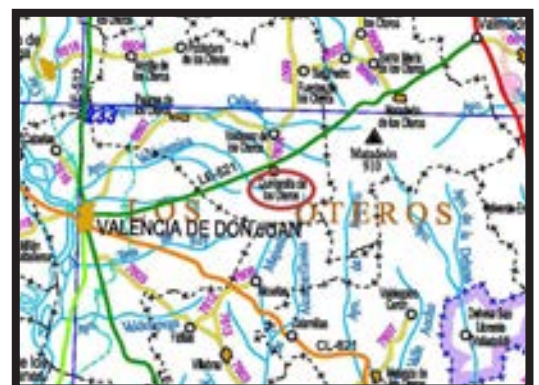


Carmen Pérez Álvarez

Quintanilla de los Oteros del ayuntamiento de Pajares de los Oteros en la comarca Esla-Campos.

Ramón Carracedo

Quintanilla de los Oteros es una localidad leonesa que pertenece al ayuntamiento de Pajares de los Oteros, comarca de los Oteros. Al noreste está el Arroyo de la Cabaña afluente del Arroyo Velascones y más al oeste la Reguera de la Cárcava. El territorio de Los Oteros, del latín "altus", y "briga", ciudad en alto. Está formado por terruño, piedras, arcilla, pequeños altozanos, situado entre los Ríos Esla y Cea, entre Valencia de Don Juan y Matallana de Valmadrigal, con mucha y antigua historia, desde



la Edad de Hierro, al paso de Celtas, Romanos, Suevos, Visigodos, Árabes, repoblación, mozarabes etc. Lo controlaba, en un principio, el Monasterio de San Cipriano, hasta que pasó al Obispado de León. Terreno de labrantío, con alguna Presa de riego y que se dedican a la agricultura y ganadería. Iglesia dedicada



a San Pedro Apóstol. Ahora, creo que festejan por San Pedro, el 30 de junio y antes, según he leído, festejaban el 18 de enero en honor de la Catedral de San Pedro de Roma, en junio, según los clérigos, había que trabajar. Tiene una pequeña fuente con mosaicos y algún palomar ya en ruinas. Me parece que son unos 12 habitantes. Al norte está Valdesaz de Los Oteros, al noroeste Pajares de los Oteros, al noreste Matadeón de los Oteros, al sur Alcuetas, etc. Varias rutas a seguir como la que conduce a Valencia de Don Juan, al Valle del Río Cea y del Esla, a los antiguos caminos Celta, Astures y Romanos que comunicaban, la Cordillera Cantábrica con la meseta, la ciudad romana de Lancia, con Asturica y Palantia, a Matallana de Valmadrigal, etc.



Angel Manuel García Álvarez

Quintanilla de los Oteros es un pueblo del ayuntamiento de Pajares de los Oteros, a 3 km. de este. Forma parte de la comarca de los Oteros. El casco urbano está situado al sur de la carretera LE-521, haciendo está el límite del casco. Entre los cascos de los pueblos de Matadeón de los Oteros y Valencia de Don Juan. Al oeste del Arroyo de la Cabaña, afluente del Arroyo de Velascones. En la carretera LE-521 por la parte norte del casco empieza la carretera LE-7604, que lo une al casco del pueblo de Valdesaz de los Oteros. El casco tiene una altitud de 840 metros. En el año 2000 tenía 15 habitantes, aumentando hasta los 35 habitantes en el año 2012 y disminuyendo a 14 habitantes en el año 2023. La iglesia está dedicada a San Pedro Apóstol. Situada en la parte sur del casco. El cementerio fuera del casco, al norte. Al sur y al oeste hay antiguas bodegas subterráneas donde en la antigüedad se elaboraba y conservaba el vino, hoy zona de ocio de sus propietarios. Terrenos llanos donde se cultiva la uva, haciendo de la agricultura la base de su economía. Sus terrenos limitan con los municipios de Valencia de Don Juan, Villabraz y Matadeón de los Oteros.

Robledo de las Traviesas

¿-Su nombre deriva de roble. -Su apellido lo que fija los carriles de las vías del tren en plural.?

Tino Rodríguez

Robledo de las Traviesas, pertenece al municipio de Noceda del Bierzo.

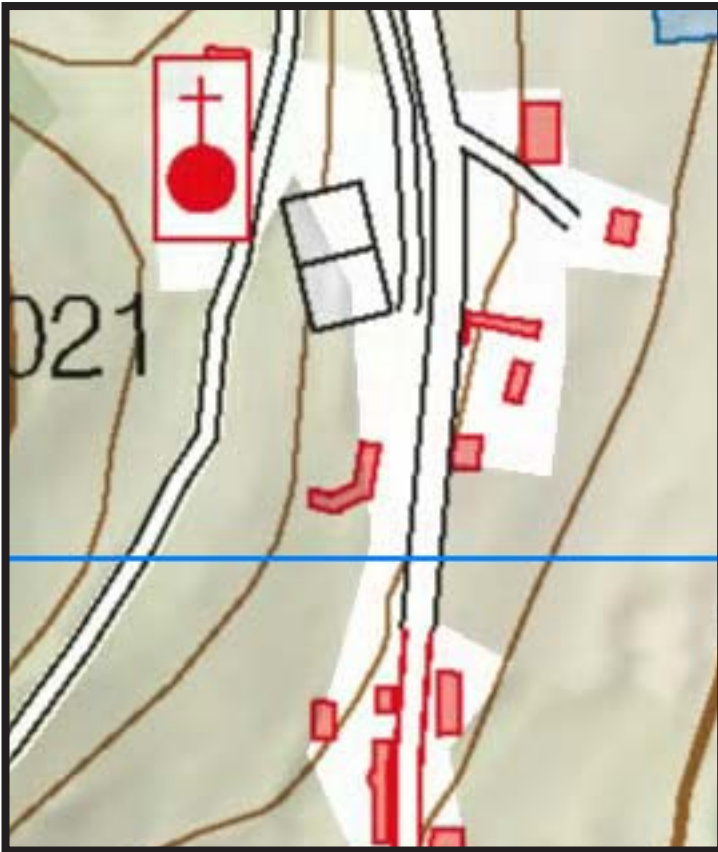
María José

Robledo de las Traviesas es una pequeña localidad de 97 habitantes perteneciente al municipio de Noceda del Bierzo. El pueblo está dividido en cuatro barrios Berciego, el más cercano a la localidad de Villar de las Traviesas, perteneciente al municipio de Toreno, Robledo, en el cual se celebra la fiesta patronal y donde se encuentra la iglesia del pueblo y los barrios de Trasmundo y Villaverde.

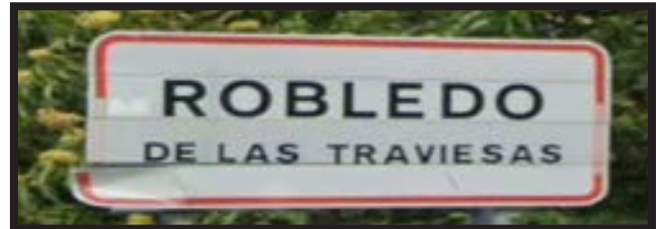
Ramón Carracedo

Robledo de las Traviesas es una localidad leonesa que pertenece al ayuntamiento de Noceda comarca del Bierzo. De origen astur y más conocido desde la época de los romanos, pues por aquí pasaba una vía romana, luego el Camino de Santiago, una casa de campo y así, poco a poco se formó el pueblo con 4 barrios, el de Robledo propiamente dicho, el de Berciego, el de Trasmundo y el de Villaverde. Se llama así porque hay mucho bosque de robles y de las Traviesas, porque está situado en la traviesa de dos ríos, el Sil y el Boeza. Antiguamente perteneció a la Jurisdicción de Bembibre, comarca natural del Boeza. Por el oeste tiene el Arroyo de Paradilla y por el Este el arroyo de Sorbera, quedando a los pies de la Sierra de Gistredo que lo protege. Terreno escabroso con mucho monte y arboleda de robles, encinos, escobas, urces y demás





arbustos que forman un entramado vegetal de difícil andadura. Vivían de la agricultura y ganadería y de las minas de carbón próximas. Iglesia dedicada a San Salvador que está en el casco urbano de Robledo. Festividad el día 6 de agosto San Salvador. Tiene varias casas rurales y vestigios de una antigua mina romana de oro llamada La Movida. Al este se encuentra Noceda, al oeste Villar de las Traviesas, al suroeste Toreno, al sureste San Justo de Cabanillas, etc. Varias rutas a seguir como la que conduce al Mirador de la Gualta, a la ermita de Nuestra Señora de la O, a la Senda del Mouro, a la Sierra de Gistredo, etc.



Angel Manuel García Álvarez

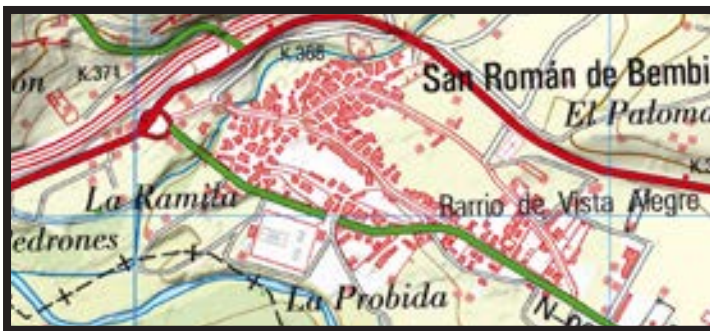
Robledo de las Traviesas es un pueblo del ayuntamiento de Noceda, a 4,9 km. de este. Forma parte de la comarca de Boeza. Al oeste del Arroyo de Paradilla, afluente del Arroyo de Sorbera. Está compuesto por 4 pedanías Berciego, Tarmuso, Villaverde y Robledo. El casco tiene una altitud de 950 metros. En el año 2000 tenía 139 habitantes disminuyendo a 97 habitantes en el año 2014 y aumentando a 110 habitantes en el año 2016 y volviendo a disminuir a 98 habitantes en el año 2023. La población es la total de las cuatro pedanías. Tiene los monte de utilidad pública Gandara, Dehesa, Cortinas, Sierra de Arriba, Fornica y Salgueral de unas 630 hectáreas. Sus fiestas el Salvador. Tiene la iglesia al lado del cementerio y fuera del casco al norte. En sus terrenos tuvo minas de carbón, en el siglo XX lo cual trajo un despeque económico de sus vecinos, y un declive cuando estas cerraron. Tiene una casa rural y campo de deportes al aire libre. Sus terrenos limitan con los municipios de Toreno y Bembibre.

El casco tiene una altitud de 950 metros. En el año 2000 tenía 139 habitantes disminuyendo a 97 habitantes en el año 2014 y aumentando a 110 habitantes en el año 2016 y volviendo a disminuir a 98 habitantes en el año 2023. La población es la total de las cuatro pedanías. Tiene los monte de utilidad pública Gandara, Dehesa, Cortinas, Sierra de Arriba, Fornica y Salgueral de unas 630 hectáreas. Sus fiestas el Salvador. Tiene la iglesia al lado del cementerio y fuera del casco al norte. En sus terrenos tuvo minas de carbón, en el siglo XX lo cual trajo un despeque económico de sus vecinos, y un declive cuando estas cerraron. Tiene una casa rural y campo de deportes al aire libre. Sus terrenos limitan con los municipios de Toreno y Bembibre.



San Román de Bembibre

¿-Su nombre el de un santo que se celebra el 18 de noviembre. -Su apellido es igual al ayuntamiento que empieza por B y tiene 3 b y 2 e.?



Ana Belén Abella Sabugo

San Román de Bembibre.

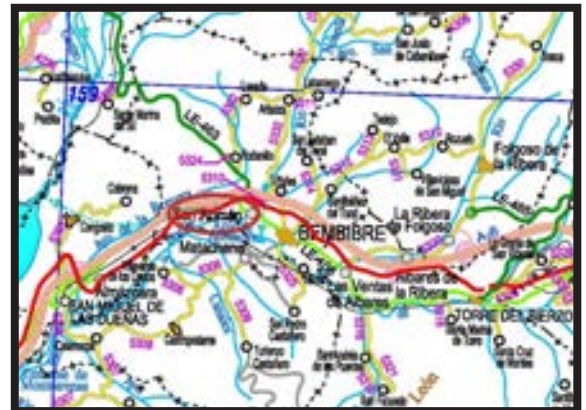
Tino Rodríguez

San Román de Bembibre.

Ramón Carracedo

San Román de Bembibre es una localidad leonesa que pertenece al ayuntamiento de Bembibre comarca del Bierzo, (Valle del Boeza). Al sureste y muy cercano está el ayuntamiento. Circundado, por el norte, por la N-6 y la A-6. Lo surca el Río Noceda, pasando por el sur el Río Boeza, al noroeste está el Arroyo de la Reguera, cercanos también están, el Río Bembibre y más adelante se unen al Boeza, el Río Manzanal y Cerezal. Situado en una hermosa llanura donde se cultivan todos los productos típicos del Bierzo, desde viñedos, hortalizas, pimientos, hasta diversa variedad de frutas. Se tiene conocimiento del lugar desde el Neolítico Superior con yacimientos arqueológicos, siendo la pieza más importante el Edicto de Augusto que se encuentra en el Museo de León. Lugar de paso obligado, con vestigios romanos como el Interamnium Flavium, la Ruta Jacobea Camino del Manzanal. Hubo un puente antiguo romano que con sus piedras construyeron la espadaña de la iglesia. Tiene unos 450 habitantes que celebran sus fiestas, el 16 de julio El Carmen y el 9 de agosto, en honor de su patrón, San Román. Pueblo que conserva tradiciones, como, dejar el rastro, un rastro de paja para los jóvenes enamorados, hasta la iglesia. El magosto en octubre, los carnavales, etc, Lo promueve la Sociedad Berciana La Obrera. La iglesia está dedicada a su patrón San Román. Hay casas rurales, un molino convertido en restaurante, polígono industrial cercano etc. No nos olvidamos de la Ermita de La Veracruz. Al norte está Viñales, San Esteban de Toral, al sureste, Vitoria, Bembibre, al noroeste Rodanillo, al suroeste Villaverde de los Cestos, etc. Numerosas rutas a seguir como la que conduce al mirador de la Peña, en el pantano de Barcena, al Mirador Cruz de los Hospicianos, a San Miguel de las Dueñas, a la ruta de las Fuentes, al Santuario de Nuestra Señora de la Peña, etc.

Carmen Bernabé





Pueblo de San Román de Bembibre



Iglesia de San Román



Puente Romano en el Río Noeza



Pozo artesiano y su pilón



Ermita del Santo Cristo

Angel Manuel García Álvarez

San Román de Bembibre es un pueblo del ayuntamiento de Bembibre, a 2 km. de este. Forma parte de la comarca de Boeza. El casco urbano está situado entre la carretera N-VI, al sur y el Río Boeza, al este. El Río Boeza es un afluente del Río Sil. Al este del Río Noceda, que se une al Río Boeza muy cerca del casco. A ambos lados de la carretera LE-106 que lo comunica con el casco de Bembibre, al este y con la Autovía A-6, que pasa al norte del casco. Entre el casco y el casco del pueblo de Bembibre está el Barrio de Vista Alegre que prácticamente enlaza a los dos cascos. El casco tiene una altitud de 630 metros. En el año 1753 tenía 63 vecinos, en el año 1826 tenía 189 vecinos o 859 habitantes, en el año 2000 tenía 498 habitantes, disminuyendo a 425 habitantes en el año 2023. En sus terrenos hay numerosos yacimientos arqueológicos destacando los de Pillote, El Palomar, los Barrios, Santa Eulalia, Puente, el Fresno y el Parral todos ellos de origen romano. Gran parte de ellos del paleolítico inferior. De esta época el hallazgo más importante es el Edicto de Augusto, estando en el Museo de León. Tenía un puente romano que con sus piedras las emplearon para construir la iglesia. Perteneció al conde Alba de Aliste y al Cabildo de Astorga. En el año 1753 tenía 5 molinos harineros, y ese año había los profesionales de un tabernero, un zapatero de viejo, tres canteros, tres tejedores y dos tenderos de buhonería. Forma parte de la ruta jacobea Camino de Manzanal. Sus fiestas el 16 de julio el Carmen y el 9 de agosto San Román, donde sacan al santo en procesión por las principales calles del casco acompañado del pendón. Sobre el Río Noeza conserva un puente romano. Su iglesia está dedicada a San Román. Situada en la parte norte del casco. El cementerio viejo en el límite norte del casco cercano a la carretera N-VI y el nuevo en el límite este del casco, entre el casco y el Barrio de Vista Alegre. Junto a la rotonda de la entrada del pueblo, perteneciente a la carretera N-VI esta la Ermita del Santo Cristo. En la antigüedad junto a esta ermita había un hospital de peregrinos y pasajeros. Junto al Río Boeza, al sur del casco, había un molino harinero hoy convertido en un restaurante. En sus terrenos se cultivan viñas, teniendo sus vinos la denominación de Origen del Bierzo. Tiene bares, comercios restaurante, estanco, campos de deportes al aire libre, recinto ferial, hoteles, residencia tercera edad, tanatorio, bodegas, colegio de enseñanza infantil, primaria y secundaria, consultorio médico, parques infantiles y centro cívico. Al sur del casco esta la urbanización o el Barrio de Vista Alegre, que es como un anexo al pueblo de Bembibre donde la gran mayoría son chalets. Al norte de la Autovía A-6 está el polígono industrial Bierzo Alto. Se construyó en el año 1999 con una extensión de 15,32 hectáreas, siendo su promotor el ayuntamiento de Bembibre. La vega de los Río Boeza y Noceda son llanos y de regadío, siendo la agricultura la base de su economía. A las orillas de estos ríos hay varias plantaciones de chopos maderables. Se pueden hacer varias rutas de senderismo partiendo del casco, todas ellas con señalización en su recorrido. Sus terrenos limitan con los municipios de Congosto y Castropodame.

Socil

¿-Solo con nombre de 5 letras, empezando por S y termina con la L. -No se repite ninguna letra y solo tiene las vocales i y o.?

Raquel O Luis

Socil.

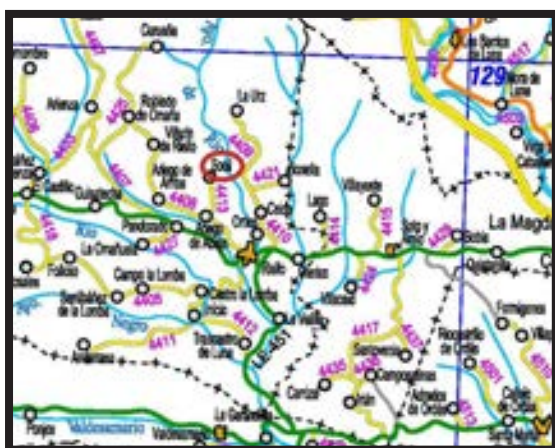
María José

Socil es una localidad del municipio leonés de Riello. Altitud 1149 metros. Población 10 habitantes, INE del año 2017.



Ramón Carracedo

Socil es una localidad leonesa que pertenece al ayuntamiento de Riello en la comarca de Omaña. Con un relieve de montañas y pequeños valles surcados por el Río Omaña. Sus 6 habitantes son de origen astur y se tiene conocimiento que esta zona, ya estaba habitada desde la Edad de Bronce y aunque fue explotada por los romanos en sus minas de oro. Se tiene conocimiento del lugar desde el siglo IX, pasó un tiempo sin saber nada del municipio, hasta el siglo XIV, en el que constan las concesiones que el Rey Enrique II, concediendo los Concejos Omañeses a los Condes de Luna, hasta el siglo XIX, que ya pasaron a León. Se dedicaban a la agricultura y ganadería, sembraban centeno, patatas, legumbres y



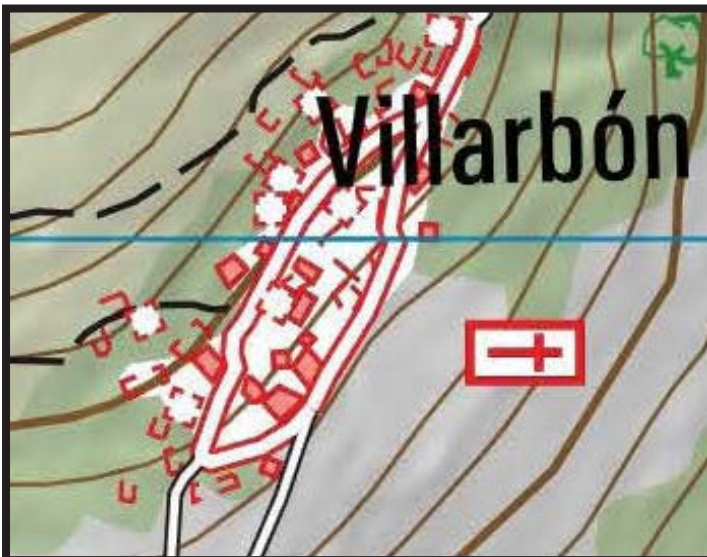
como había pastos, tenían diversos ganados. Iglesia dedicada a San Miguel con festividad el 29 de septiembre. También celebraban el carnaval junto a Riello, destacando la famosa "Zafarronada". Iglesia matriz de Ariego de Abajo, confinado con La Urz y anejo a Villarín de Riello. Todos los años el 15 de agosto van a la Romería del cercano, Santuario de Pandorado. Al norte está La Urz, al este Bonella, al sureste Riello, al sur Ariego de Abajo, al suroeste Pandorado, al noroeste Ariego de Arriba, etc. Varias rutas a seguir como la que conduce al Santuario de Pandorado del siglo XVII, al Castillo de Trascastro, al Castillo de Benal, al pantano de Barrios de Luna, a Murias de Paredes, etc.

Angel Manuel García Álvarez

Socil es un pueblo del ayuntamiento de Riello, a 2,5 km. de este. Forma parte de la comarca de Omaña. El casco urbano está situado en la terminación de la carretera LE-4413, que lo une a la carretera LE-4408 y el casco del pueblo de Ariego de Abajo. En un pequeño otero al oeste del Arroyo de las Torciadas, afluente del Río de Ariegos. El casco tiene una altitud de 1140 metros. En el año 1845 tenía 10 vecinos o 40 habitantes, en el año 2000 tenía 20 habitantes disminuyendo a 10 habitantes en el año 2023. Tiene los montes de utilidad pública Valgrande y Mata de los Espinos de unas 90 hectáreas. La iglesia está dedicada a San Miguel. Situada fuera del casco, junto al cementerio, al sur. En el límite sur del Casco esta la ermita de San Antonio. Su gentilicio socilense/a. Su fiesta el 13 de Junio, San Antonio de Padua. Destaco Antonio González Flórez, aviador del avión "Aquí te espero" que nació en el año 1912 y caídos en Villamiel de Toledo el 25 de septiembre de 1936 cuando se dirigían a bombardear la confluencia del Tajo con el Alberche.

Villarbón

¿Solo con nombre compuesto de 9 letras, empezando por la V y termina con la n y solo se repite la L 2 veces. - Empieza con la población intermedia entre pueblo y ciudad.?



Raquel O Luis

Villarbón.

Charo Pérez Pulgar

Villarbón en los Ancares. Villarbón pertenece a la comarca del Valle de los Ancares. Es un pueblo perteneciente al municipio de Candín. En los años 50 contaba con 150 habitantes pero en la actualidad ha quedado desierto siendo 5 los habitantes empadronados durante el año 2017. Los secretos de Villarbón. Recorrer sus callejuelas es pasear por los recuerdos de un pasado que ahora están forrados por zarzas, maleza y casas derruidas. Pero pese a todo eso, es muy palpable la estética y la belleza que rodeaba al pueblo. Casas puramente de piedra, corredores de madera y pizarra al más puro estilo de los pueblos bercianos que pocos mantienen. Además de eso, su entorno natural es sencillamente un paraíso, todas las vistas hacia las montañas te hacen pensar que estás en el lugar más recóndito del planeta alejado de toda civilización. Quizás esta sea una



de las principales razones por las que es un gran punto de interés para los más deportistas y amantes de las montañas. Villarbón, el pueblo escondido. El punto de partida. Desde este icónico pueblo, podemos acceder a una de las rutas que más se ha puesto de moda en este último año el Puente del Amor, de San Martín de Moreda. Otro de los lugares a los que podemos llegar desde este punto es al Mirandelo, nexo de unión entre Candín y el valle de Burbia desde donde podemos apreciar la gran hoya berciana, unas montañas como muros que te recuerdan a esa sensación de que no existe nada más allá del Bierzo. En resumen, un pueblo casi fantasma fruto del problema de la despoblación del mundo rural. Pero nos reafirmamos en el "casi" fantasma. Ya que en los últimos años surgió un interés en su rehabilitación llegándose a recuperar algunas de sus casas.

Ramón Carracedo

Villarbón es una localidad leonesa que pertenece al ayuntamiento de Candín en el Valle de Los Ancares Leoneses. Situado al noroeste del Río Ancares y al este del Arroyo del Amor de la Presa, con el ayuntamiento al norte por el que pasa el Río Cuiña. Zona de descendencia Astur cuyos habitantes vivían de la agricultura y ganadería. Relieve agreste y montañoso con mucha vegetación y fauna, siendo, hoy día, Reserva de la Biosfera. Lo malo de este lugar es que quedó deshabitado en el año 1982, pero bueno, en la actualidad tiene 5 habitantes, gracias a un, digamos, loco aventurero cooperante en África Miguel Yuma que compro varias casas y tierras de labor y las restauró, iniciando así la recuperación del pueblo. La iglesia está en ruinas y estaba dedicada a Santa Barbara y que festejaban el 4 de diciembre. Se conserva un hermoso hórreo, una fuente y un lavadero. Al norte está Sorbeira, Villasumil, al este Lumeiras, al sur Bustarga, etc. Varias rutas a seguir como la que conduce al Puerto de Lumeiras, al Puente del Amor, a la Braña del Lechero, a los Ancares Lucenses, a la Bustarga, etc.

Angel Manuel García Álvarez

Villarbón es un pueblo del ayuntamiento de Candín, a 9 km. de este. Forma parte de la comarca de los Ancares. El casco urbano está situado en un otero al este del Arroyo del Amor de la Presa, afluente del Arroyo del Penedón. Al final del camino local que lo comunica con la carretera LE-4211. El casco tiene una altitud de 1120 metros. En el año 1900 tenía 164 habitantes, en el año 1950 tenía 150 habitantes, en el año 1982 se quedó deshabitado, en el año 2000 tenía 11 habitantes, aumentando a 20 habitantes en el año 2011 y disminuyendo a 4 habitantes en el año 2018 y volviendo a aumentar a 9 habitantes en el año 2023. Tiene los montes de utilidad pública Carballal, Murugal, Corón, Grandallana y Fonfría de unas 500 hectáreas. Sus terrenos tienen la clasificación de Entidad Nacional Protegida, Reserva Regional de Caza, Lugar de Interés Comunitario y Zona de Especial Protección de las Aves de la Sierra de los Ancares. En el siglo XX se quedó deshabitado, sufriendo un gran espolio, y por mediación de Miguel Gonzalo García Pérez, conocido por Yuma se está reconstruyendo. Tiene dos hórreos. La iglesia dedicada a Santa Bárbara, hoy en ruinas. Tiene un lavadero y fuente. El cementerio fuera del casco al este. Desde el casco se pueden hacer varias rutas de senderismo por sus montes. Sus terrenos limitan con los municipios de Vega de Espinareda y Fabero.

Villamejil

-Solo con nombre compuesto de 10 letras, empezando por V y termina con la l que se repite 3 veces y la i 2 veces. - Empieza con la población intermedia entre pueblo y ciudad.?



Raquel O Luis
Villamejil.



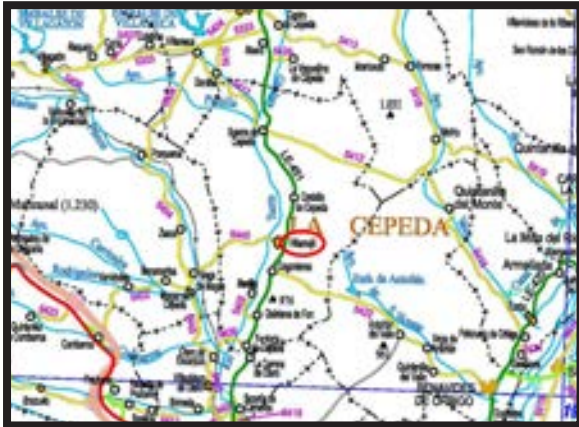
Tino Rodríguez

Villamejil. Es municipio y lugar en la Comarca de la Cepeda.

Charo Pérez Pulgar

Villamejil.

María José



Villamejil es la capital del municipio que lleva su nombre, en el corazón de la Cepeda Baja. Es un lugar donde queda escasa construcción tradicional, de tapial, y que tiene un agradable entorno, especialmente en las cercanías del Río Tuerto, donde se ubican un camping muy rural, un par de bares tradicionalmente animados por los campesinos de la zona, y una agradable zona para baños. Desde el lugar se pueden hacer interesantes circuitos de bicicleta. Uno de ellos es el que va por Vega, Zacos, Porqueros, Villameca, Quintana del Castillo y regreso hacia Villamejil. Otro, sureño, va por Vega, Magaz, Otero, Fontoria y Villamejil. Este último es más suave, pero también sumamente agradable. Como paseo a pie figura la excursión por el robledal de Valdicadierno hasta Cogorderos, y el retorno hacia Villamejil

por la vera del río. Otro de los puntos que merece una excursión a pie es la barrera de San Martín, poco más al norte de Cogorderos, lugar de una notable batalla en la guerra de la Independencia. A si mismo, es hermoso el paseo por el occidente del valle, hasta el castro astur de Quintana. Población 141 habitantes. Altitud 912 metros.

Carmen Bernabé



Pueblo de Villamejil



Crucero



El Mirador



Iglesia de San Benito



Monumento de los molinos

Ramón Carracedo

Villamejil es un municipio de la comarca leonesa de la Cepeda, surcado por el Río Tuerto que lo acaricia por el oeste, por el este tiene el Canal Moldera de Matablanco, por el este el Arroyo de Cadierzo y por el suroeste el Arroyo de Quintanilla. En el siglo pasado perteneció al ayuntamiento de Magaz de la Cepeda, al igual que Cogorderos. En el centro de la comarca de la Cepeda, dependió, casi siempre, del Arzobispado de Astorga que está cercana. Sus habitantes vivían de la agricultura y ganadería, siembra de cereales, legumbres, buenas patatas y con la cría de ganado, vacuno, caprino, ovino y caballar, este último muy apreciado por los babianos. Iglesia de San Benito con espadaña, en base, hasta la mitad, de piedra y

el resto de ladrillo, lo que da a entender que hubo reformas con el paso de los tiempos. Fiestas de San Isidro Labrador por el 15 de mayo y 15 y 16 de agosto por la Asunción y San Roque su patrón. También celebran bastante los Reyes Magos, con cabalgata y todo. Tiene un camping, el Mirador de Valdecadierno, la fuente Sarria, Casa Rural, zonas de baño, etc. Al norte está Castrillo de la Cepeda, Sueros, al sur Cogorderos, Revilla, al oeste Zacos, al suroeste Vega de Magaz, al este Quintanilla del Monte etc. Varias rutas a seguir como la que conduce al Mirador de Valdecadierno, a Astorga, al Paso Honroso, al Monte Teleno, al Val de San Lorenzo, a Villagatón, al embalse de San Vicente, etc.

Angel Manuel García Álvarez

Villamejil es un ayuntamiento de la comarca de la Cepeda. El casco urbano está situado a ambos lados de la carretera LE-451 entre los cascos de los pueblos de Castrillo de Cepeda y Cogorderos, pasando esta por la parte este del casco. En ella empieza la carretera LE-6445 que lo comunica con el casco del pueblo de Vega de Magaz. El Río Tuerto pasa por la parte oeste del casco, afluente del Río Órbigo. El casco urbano tiene una altitud de 912 metros. En el año 2011 tenía 141 habitantes. Perteneció al Marquesado de Astorga y al ayuntamiento de Magaz de Cepeda en el siglo XIX. Por el pasaba una calzada romana. En el paraje de San Martín entre el casco y el casco de Cogorderos se libró una gran batalla contra los franceses en la guerra de la independencia. Celebra las fiestas de Las Candelas el 2 febrero y San Benito el 11 julio. Su iglesia en el centro del casco tiene como patrón a San Benito. El cementerio fuera del casco, en la orilla izquierda de la carretera LE-6445, en dirección a Vega de Magaz. Tiene en el casco un crucero y el monumento a los molinos. Terrenos llanos de regadío por varios canales con las aguas del Río Tuerto, cultivándose principalmente patata. Siendo la agricultura la base de su economía. Varias rutas de senderismo que se hacen en bicicleta o a pie. Empezando o terminando en el casco de Villamejil. La más nombrada es la Ruta de la Batalla que va desde Villamejil a Cogorderos. Tiene hotel, restaurantes, bares, comercios, consultorio médico, colegio de enseñanza infantil y primaria, camping, gasolinera y campo de deportes al aire libre. Como ayuntamiento está compuesto por 7 pueblos, Castrillo de Cepeda, Cogorderos, Fontoria de Cepeda, Quintana de Fon, Revilla, Sueros de Cepeda y Villamejil. Con una superficie total de 78,98 km², y una población en todo el ayuntamiento de 652 habitantes en el año 2023. Teniendo una densidad 8,91 habitantes por km². Limita con los municipios de Quintana del Castillo al norte, al sur con Villaobispo de los Oteros, al este con Benavides y al oeste con Villaobispo de Otero, Magaz de Cepeda y Quintana del Castillo. Su carretera principal es la LE-451, carretera de Astorga a Riello, que atraviesa el municipio de norte a sur. Estando asentados todos los pueblos a los lados de esta carretera. También están las CV-160-11, CV-160-3 y CV-160-22. El Río Tuerto es su río principal que también atraviesa el municipio de norte a sur, paralelo a su carretera principal. Se encuentra a una altura media de 910 metros sobre el nivel del mar. Su economía se basa en la agricultura, cultivando principalmente centeno, trigo, cebada, judías, remolacha y viñedo. Tiene varios yacimientos arqueológicos siendo el más importante el Castro de Quintana. Pasa el Camino de Santiago, habiendo varios cruceros que indican la ruta a seguir y señales para seguir el camino.

Villacelama

¿Solo con nombre compuesto de 11 letras, empezando por V y termina con la a que se repite 3 veces igual que la L. - Empieza con la población intermedia entre pueblo y ciudad y termina con la tabla o tira de madera del somier.?



Tino Rodríguez
Villacelama.



Charo Pérez Pulgar

Villacelama es una población de España perteneciente al municipio de Villanueva de las Manzanas, en la provincia de León, Comunidad Autónoma de Castilla y León. Tiene una población de 162 habitantes, una altitud de 785 metros y una distancia a la capital de unos 22 km aproximadamente.

Carmen Pérez Álvarez

Villacelama nos trae a la memoria el libro Celama (un recuento, editado en 2022. Su autor Luis Mateo Diez (Villablino 1942), miembro de la RAE, premio Cervantes 2023. "Celama" se compone

de 38 historias que transcurren en ese territorio imaginario de Celama, que es una metáfora, tan hermosa como compleja, de la desaparición de las culturas rurales y conduce a lo más hondo y misterioso del corazón humano. "La tierra que llaman Celama nos hizo hijos del mismo destino en una noche de invierno". "Las historias en Celama son un reflejo universal de las condiciones adversas de la vida, al que no le falta la lucidez que añade al humor"

María José



Iglesia de Nuestra Señora de la Asunción.

Ramón Carracedo

Villacelama es una localidad leonesa que pertenece al ayuntamiento de Villanueva de las Manzanas. Situado en terreno llano con concentración parcelaria y canales o presas de riego del Río Esla que pasa, rodeando la población, de norte a sur, uniéndose, su afluente, el Río Porma un poco más abajo. Esta comarca del valle del Esla, al igual que la de Los Oteros, su vecina del sur, sus habitantes eran, en principio, de origen astur, dependiendo bastante tiempo del cercano Monasterio de Santa María de Sandoval. Por la zona pasa la Autovía Camino de Santiago. Produce cereales, maíz, legumbres, forrajes, semillas y demás productos de ribera, en terrenos fértiles con concentración parcelaria. Iglesia con torre cuadrada, esbelta y en honor de Nuestra Señora de la Asunción. Fiestas por el Carnaval, por San Isidro Labrador, el 15 de mayo y por Nuestra Señora de la Asunción el 15 de agosto, con procesión, diversos juegos, disfraces y baile. Tienen un molino, polideportivo, zonas de baño con merendero, casa rural, etc. Al norte está Mansilla Mayor, al noreste Mansilla de las Mulas, al sureste Palanquinos, al oeste Villarroane, al este Valdearcos, etc. Varias rutas a seguir como la que conduce al desembocadura del Río Porma con el Esla, Al Monasterio de Santa María de Sandoval, a la amplia Comarca de los Oteros, a Mansilla de las Mulas, al yacimiento arqueológico de Las Cuevas Menudas, cerca de Villasabariego, etc.



Angel Manuel García Álvarez

Villacelama es un pueblo del ayuntamiento de Villanueva de las Manzanas a 2,2 km de este. Forma parte de la comarca de Mansilla. El casco urbano está situado a ambos lados de la carretera LE-512, entre los cascos de los pueblos de Mansilla de las Mulas y Villanueva de las Manzanas. Al sur del Río Esla, afluente del Río Duero. Al noroeste del casco al Río Esla se le une el Río Porma. El casco tiene una altitud de 785 metros. En el año 2000 tenía 173 habitantes, disminuyendo a 133 habitantes en el año 2023. Tiene un castro de la Edad del Hierro de la cultura de Soto de Medinilla. En el aparecieron construcciones circulares de adobe y varias herramientas de hueso y bronce. El origen de su nombre se debe a repoblador mozárabe, de nombre Zalama. Otra versión dice que su nombre viene de "Villa de Celim (o Selim)". Perteneció al concejo Concilium de Cantabria. En el año 1136 se llamaba Villa Zalama estaba bajo la jurisdicción de Villa Lil, bajo el dominio de los hermanos Ramiro y Diego Froilaz que, el emperador dona al monasterio de Sahagún. El rey Alfonso VII de León le otorga ciertos privilegios a los repobladores en la carta "vobis centum hominibus de Villa Zelame... ut habeatis talesforos quales habent homines de Mansella". En su

iglesia destaca la portada de estilo gótico tardío, el retablo con la imagen de la Virgen y varias tablas que muestran escenas de la vida de la Virgen, recientemente reconstruidas. Situada en el límite norte del casco. Con el cementerio al lado. En el año 1996 han reconstruido un palomar circular con un patio en el centro y una fábrica de harinas. Tiene un molino harinero junto al Río Esla convertido en un hotel. Celebra las fiestas el 15 de agosto Nuestra Señora de la Asunción. En la entrada del casco viniendo de Villanueva de las Manzanas en el lado derecho de la carretera tiene la Ermita del Cristo. Tiene hoteles, bares, restaurantes, comercio, consultorio médico, pabellón polideportivo y campos de deportes al aire libre, frontón, colegio de enseñanza infantil y primaria, parques infantiles y empresas agrícolas. Sus terrenos son llanos, regados por varios canales con el agua del Río Esla, haciendo de la agricultura la base de su economía. Tiene varias plantaciones de chopos maderables. Se pueden hacer varias rutas de senderismo partiendo del casco, bien a pie o en vehículo, todas ellas señalizadas en su recorrido. Sus terrenos limitan con los municipios de Villaturiel, Mansilla Mayor y Mansilla de las Mulas.

Carmen Bernabé



Pueblo de Villacelama



Polideportivo



Iglesia Ntra Sra Asunción



Ermita del Cristo



El pendón



El molino harinero antes



El molino actual



Piezas del molino

Veguellina de Fondo

¿-Su nombre un diminutivo de vega, de 9 letras. -Su apellido significa hondo.?



Tino Rodríguez

Veguellina de Fondo.



Ylveria Vidal

Veguellina de Fondo.

Ramón Carracedo

Veguellina de Fondo es una localidad leonesa que pertenece al ayuntamiento de San Cristóbal de la Polantera, comarca de la Sobarrriba, aunque por el Este de la población pasa el Río Órbigo y por el otro extremo la Acequia de la Vega de Abajo. Terreno fértil, llano y de cultivo, con numerosas presas de regadío, concentración parcelaria y una amplia vega en la que siembran cereales, maíz, remolacha azucarera, legumbres, patatas, hortalizas, forrajes etc. Tiene unos 65 habitantes que celebran sus fiestas el 12 de febrero, en honor a su patrona Santa Eulalia y la fiesta del Verano los días 5, 6 y 7 de agosto, con cena popular. Iglesia dedicada a San Román. Hay una explotación ganadera en intensivo, un molino, paseo con arboleda y merendero en la Ribera del Órbigo. Al suroeste está Oteruelo de la Vega, al noreste



Huerga de Frailes, al este Santa Marinica, al sureste Villazala, al sur Soto de la Vega, al oeste Santibañez de la Isla, al noroeste San Román el Antiguo, etc. Varias rutas a seguir como la que conduce al Aeródromo " El Busto" Club Aéreo, a la Bañeza, al valle del Río Tuerto, a Astorga, a la playa fluvial de Soto de la Vega, etc.

María José

Veguellina de Fondo es una aldea en San Cristóbal de la Polantera, Provincia de León, y tiene alrededor de 42 habitantes. Veguellina de Fondo está situada cerca de la localidad Villamediana de la Vega y Oteruelo de la Vega.

Carmen Bernabé



Pueblo de Veguellina de Fondo



Un molino harinero restaurado



La escuela restaurándose



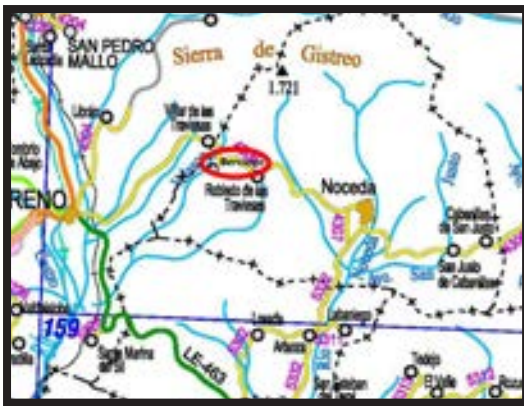
El potro del pueblo



El Caño

Angel Manuel García Álvarez

Veguellina de Fondo es un pueblo del ayuntamiento de San Cristóbal de la Polantera, a 3,8 km. de este. Forma parte de la comarca del Páramo. El casco urbano está situado en la terminación de la carretera LE-6440, que lo une al casco del pueblo de San Román el Antiguo. Por el centro del casco pasa de norte a sur la Acequia de la Vega Abajo o de la Comunidad. Al oeste del Río Órbigo. El casco tiene una



altitud de 790 metros. En el año 1845 tenía 20 vecinos o 90 habitantes, en el año 2000 tenía 129 habitantes, disminuyendo a 47 habitantes en el año 2023. La iglesia está dedicada a San Román. Situada en el centro del casco. Sus fiestas el 12 de febrero Santa Eulalia y en mayo, Nuestra Señora de la Ascensión y el primer fin de semana de agosto la Fiesta del Verano donde hacen una cena popular para todos los vecinos. Tienen un potro de errar los animales y un caño restaurados. Son terrenos llanos de regadío, por varios canales procedentes del Río Órbigo, haciendo de la agricultura la base de su economía. Tiene varias plantaciones de chopos maderables en las orillas la Acequia de la Comunidad. Junto a la Acequia de la Comunidad, al norte del casco, tiene dos molinos harineros reconstruidos. Tiene polideportivo, campos de deportes al aire libre y piscina municipal. Sus terrenos limitan con los municipios de Soto de la Vega y Villazala.

Berciego

¿Del ayuntamiento de Noceda del Bierzo. -Solo con nombre de 8 letras empezando por B y termina con la o y la e se repite 2 veces.?



Tino Rodríguez

Berciego. Tiene una altitud de 931 metros, está situada cerca de Senra y Pandiel.

Angel Manuel García Álvarez

Berciego es un pueblo del ayuntamiento de Noceda a 6,4 km. de este. Forma parte de la comarca de Boeza. El casco urbano está situado en un pequeño otero al este del Río Velasco, afluente del Río Sil. Al sur de la carretera LE-4306, pasando por el límite. Que para acceder a el casco se hace partiendo de la

anterior carretera por una carretera local. El casco tiene una altitud de 935 metros. Junto a los barrios de Robledo, Trasmundo y Villaverde forman la pedanía de Robledo de las Traviesas. Estando todos separados. Berciego es el barrio más al oeste de todos, cercano al límite del pueblo de Villar de las Traviesas del ayuntamiento de Toreno. No dispongo de los habitantes ya que el censo computa los 4 barrios juntos. Su iglesia y cementerio están en el Barrio de Robledo. Su fiesta es San Salvador en el mes de agosto que también se celebra en el Barrio de Robledo. Por los alrededores hay varios castros romanos. En el siglo XX muchos de sus vecinos trabajaron en las minas de carbón de los alrededores, siendo una época de bonanza económica hasta que se cerraron estas y vino el declive de la zona. En su terreno estaba el Pozo Berciego, explotado por Antracitas del Bierzo S.A. Limita con el municipio de Toreno y lo hace por el Río Velasco.

Lugueros

¿Solo con nombre de 8 letras, empezando con la L y termina con la s. -La u se repite 2 veces y las demás no se repiten.?



María José



La piscina fluvial de Lugueros

Ana Belén Abella Sabugo

Lugueros.

Tino Rodríguez

Lugueros.

Charo Pérez Pulgar

Lugueros es un pueblo de León está situado en el norte de la provincia, en la cordillera Cantábrica, a orillas del Río Curueño y al noreste de la Peña Bodón de 1998 metros, a 1200 metros de altitud, en la ruta que recorre el Curueño para dirigirse al Puerto de la Vegarada. Tiene una población de 122 habitantes. Pertenece al municipio de Valdelugueros.





Carmen Pérez Álvarez

En Lugueros se encuentra la piscina natural fluvial (Aguas del Curueño), piscina entre montañas, con todos los servicios y actividades, en un entorno de verdadero "oasis". Uno de los puentes de Lugueros tiene gran importancia. Puente de tres arcos de origen romano, con restauración medieval. Sus bóvedas son de cañón de mampostería de unos 6.50 metros de altura. Las bóvedas se apoyan sobre pilas con tajamares (el de la izquierda de planta triangular y el de la derecha ojival). Este puente cruza el Río Curueño hacia el molino harinero (de 3 piedras) y es el paso de vecinos y ganado. El puente ha sido incluido en el escudo municipal como motivo central del mismo.

Ramón Carracedo

Lugueros es una localidad leonesa que pertenece al ayuntamiento de Valdelugueros comarca de los Argüellos. Situado a la vera del Río Curueño

es una población montañosa, un lugar de paso hacia el puerto de Vegarada que nos lleva a terreno asturiano. Territorio de origen astur con mucha historia y acontecimientos a lo largo de los tiempos. Se dedicaban a la agricultura y ganadería de montaña, ahora, dada su ubicación y forma de vida, viven de la explotación de alguna ganadería extensiva de vacuno y caballo y del turismo rural. Tienen un Campamento de Verano con 330 plazas, casas rurales, playa fluvial muy espaciosa, restaurantes y es Reserva de la Biosfera, con unos paisajes únicos, cubiertos de bosques y montañas con agrestes picachos, donde vive una fauna salvaje de altitud, como, rebecos, águilas reales, urogallos, perdiz pardilla etc. A destacar los dos puentes, romanos medievales del Curueño, el primero, junto al pueblo, con 3 bóvedas de cañón y que es símbolo histórico, ya que lo incluyeron en el escudo del lugar y el segundo, más pequeño y distante, que se encuentra en el, llamado, campo llano Nevero o Lobero y que los lugareños llaman como, La Puente Nueva, debido a las reformas que ha sufrido con el paso de los años. En la Guerra Civil Española, se quemó todo el pueblo. Su iglesia es del siglo XX y está dedicada a San Mames, con festividad el día 7 de agosto. Conservan un molino junto al puente grande. Por sus puentes pasaba la Calzada Romana de Vegarada. Al norte está Redipuertas, Cerullado, al sur está Tolibia de Abajo, al norte Villaverde de la Cuerna, al este Tolibia de Arriba, al oeste Llamazares, Redilluera, etc. Numerosas rutas a seguir como la que conduce a Las Casas Alto del Curueño, al Pico Mahon, al Collado de Valdeteja, a la Collada de Uvierzo, al Museo de la Fauna Salvaje, al pico Bodón, a las Hoces de Valdeteja, al Pico el Huevo, al Embalse de Juan Benet, etc.

Carmen Bernabé



Pueblo de Lugueros



Puente de los Tres Ojos



El otro puente



El pendón

Angel Manuel García Álvarez

Lugueros es un pueblo del ayuntamiento de Valdelugueros, estando en él, el ayuntamiento. Forma parte de la comarca de los Argüellos. El casco urbano está situado a ambos lados del Río Curueño, pasando este por el centro del casco de norte a sur. El Río Curueño es un afluente del Río Porma. A ambos lados de la carretera LE-321, entre los cascos de los pueblos de Tolibia de Abajo, al sur y Cerullada al norte. En

el centro del casco comienza la carretera LE-3603 que lo une al casco del pueblo de Llamazares. El casco tiene una altitud de 1200 metros. En el año 2000 tenía 68 habitantes aumentando a 119 habitantes en el año 2023. Sus terrenos tienen la clasificación de Reserva Nacional de Caza de Mampodre. Tiene los montes de utilidad pública Cabritos, Fontanal, Bodón, Pozos y Coronas de unas 2512 hectáreas. Y los puertos de pastos alpinos de Bodón, Galaneo, Concejil de Vegarada, Tiendas y Fontanillas. Formó parte del Concejo de Arbolio. El ayuntamiento está situado donde antiguamente había una torre defensiva. Tiene varias casas que en sus fachadas tienen un escudo heráldico de la familia. Sobre el Río Curueño tiene dos puentes de origen medieval por donde pasaba la antigua Calzada Romana la Vegarada, un puente en el centro del casco. El del casco consta de 3 bóvedas de cañón de mampostería. En la Guerra Civil gran parte del casco se quemó y fue reconstruido. Su iglesia es del siglo XX reconstruida después de la Guerra Civil. Teniendo como patrón a San Mames. Situada en la parte norte del casco con el cementerio al lado. Su pendón de 5 fajas, con 3 bandas de color carmesí y 2 de color verde claro, todas ellas fileteadas de amarillo. Tiene un molino harinero de tres plantas, reconstruido. Sus fiestas de San Mames el 7 de agosto y el Día del Cristo el 14 septiembre, con una feria de ganados donde se celebran concurso-exposición ganadera, acompañado del mercado, talleres, desfile de pendones y varias actividades culturales. Tiene hotel, restaurantes, bares, comercios, consultorio médico, piscinas municipales, panadería y colegio de enseñanza infantil y primaria.

Porcarizas

*¿Solo con nombre de 10 letras, empezando con la p y terminando con la s, la a y la r se repiten 2 veces.
-Lleva una z.?*



Tino Rodríguez

Porcarizas pertenece al municipio de Villafranca del Bierzo.

María José

Porcarizas pertenece al municipio de Villafranca del Bierzo, en la comarca de El Bierzo. Se encuentra situado en la subcomarca tradicional de La Somoza Berciana. Altitud 991 metros. Población 19 habitantes (INE 2020). Su nombre sugiere una granja de cerdos, lo cual no es probable en lugar tan apartado y montés. Mas bien, dada la variedad y riqueza del bosque y de agua, debe referirse a lugar de abundancia de suidos salvajes (jabalíes o puercos de monte) que soportan las durezas del clima y del terreno mejor que los cerdos domésticos. Sobre el posible origen del topónimo cabe citar el testimonio de un vilarego de hoy. El decía que el nombre se debía a que hace muchísimos años pasaban por allí unas gentes con unas manadas de cerdos hacia Asturias o Galicia y al llegar a la "Trapa" (lugar del bosque de acebos) como era de invierno y empezara a nevar, no les quedó mas remedio que retirarse río abajo hacia donde la nieve cargaba menos. Y al prolongarse mucho la nevada y con ella la estancia, construyeron unas "porquerizas" para los puercos y unas cabañas para ellos en donde está actualmente el pueblo.

Ramón Carracedo

Porcarizas es una localidad leonesa que pertenece al ayuntamiento de Villafranca del Bierzo comarca del



Bierzo, territorio de la Medieval Merindad de La Somoza. Al noreste pasa el Río Porcarizas y por el noroeste el Arroyo de Colondo. El origen del nombre, parece ser que, viene de los viejos porqueros que transitaban por estos lares y una vez por causa de la nieve tuvieron que hacer alto en los bosques próximos de acebo, construyeron unas porquerizas y cabañas, que fueron el origen del pueblo. Es creíble esta versión porque el bosque de acebos no deja penetrar la nieve y encima tiene el fruto que gusta a los cerdos. Lugar paradisíaco, con los barrancos y estrecheces del camino desde Villar de Acero, para luego abrirse el valle, en una pradera con viejos castaños, cuando se avista el poblado. Todo rodeado de soledad y agrestes montes cubiertos de arboleda diversa como, robledales, arces, serbales, abedules, acebos, carballos, urces y diversos arbustos, donde viven, los corzos, el ciervo, el jabalí, el lobo, el oso, el rebeco, el urogallo, las perdices y zorros principalmente. Forma parte de la Reserva de Caza de Los Ancares y Reserva de la Biosfera de los Ancares Leoneses. Tiene unos 17 habitantes, un molino, albergue, las Cabañas de las Charcas, casas con techo de losa, paredes de piedra y argamasa y calles estrechas. Iglesia del siglo XVII dedicada a San Bernardino de Siena, con festividad el día 20 de mayo. Al norte está el Campo del Agua, al oeste Teixeira, al noreste Burbia, al este Penoselo, al sureste Aira da Pedra, al sur Villar de Acero, etc. Varias rutas a seguir como la que conduce al pico Cuerno Maldito, al Pico Mustellar, al Pico de Los Lagos, a Peña Rubia, a las Valiñas, a las Pallozas de Campo del Agua, a las fuentes medicinales de Teixeira, al pico de Los 3 Obispos, etc.



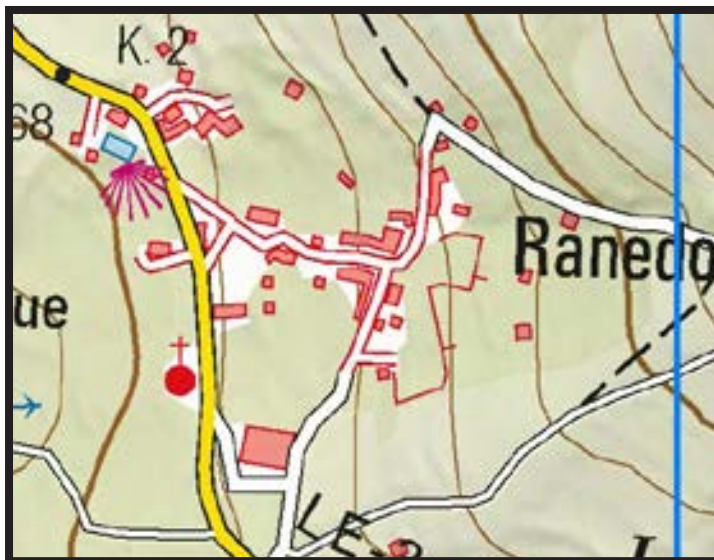
Angel Manuel García Álvarez

Porcarizas es un pueblo del ayuntamiento de Villafranca del Bierzo, a 28 km. de este. Forma parte de la comarca del Bierzo. El casco urbano está situado al oeste del Río Porcarizas, afluente del Río de Teixeira. Al norte del Arroyo Golondo, afluente del Río Porcarizas, que se une cerca del casco al sur. En la terminación de la carretera LE-4201 que lo une al casco del pueblo de Villar de Acero. El casco tiene una altitud de 1000 metros. En el año 2000 tenía 30 habitantes, disminuyendo a 16 habitantes en el año 2023. Perteneció al antiguo ayuntamiento de Paradaseca. Sus terrenos tienen la clasificación de Entidad Nacional Protegida, Reserva Nacional de Caza, Lugar de Interés Cultural y Zona de Espacial Protección de las Aves de la Sierra de los Ancares. Tiene los montes de utilidad pública Rubiais, Cabeza de Toca, Peiban y la Trampa de unas 700 hectáreas. Tiene varios bosques de robles y acebos en los lados del Río Porcarizas. Conserva varias pallozas y hórreos. Su iglesia está dedicada a San Bernardino de Siena. Del siglo XVII. Destaca su

fachada y el retablo de estilo neoclásico. Situada en el límite sur del casco. Su fiesta San Bernardino el 20 de mayo. Su gentilicio porcaricegos. Tiene un molino harinero y la Fuente de Baxo restauradas. El Río Porcarizas nace cerca del caso de Campo del Agua, con la unión de los Arroyos de la Topa con el Arroyo del Cuerno Maldito, terminando en el Río Teixeira al sur del casco del pueblo de Villar de Acero. De unos 13 km. de longitud, perteneciendo a la cuenca hidrográfica del Sil. Entre los casco de Teixeira y Porcarizas está la Sierra de las Lagunas, con el punto de más altitud de 1372 metros. Tiene varias rutas de senderismo. Desde el casco comienza un camino de tierra que llega al casco de Campo del Agua. Sus terrenos limitan con el municipio de Candín y la Provincia de Lugo.

Ranedo de Curueño

¿-Su nombre deriva de rana, de 6 letras. -Su apellido un río importante que empieza por C y es afluente del Río Porma.?



Nori Alonso Álvarez

Ranedo de Curueño.

Tino Rodríguez

Ranedo de Curueño.

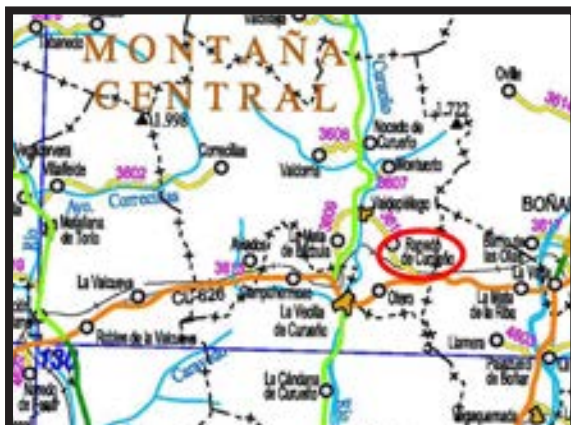
Carmen Pérez Álvarez

Ranedo de Curueño está situado en la falda del Pico Muelas (estribación de Los Picos de Europa), rodeado de bosques que descienden hasta el Río Curueño y con abundante fauna. Desde el pueblo

se divisa el valle del Curueño, verde y frondoso, y al fondo, dominando el valle Peña Galicia y Peña Valdorra de más de 2.000 metros. Hay muchas actividades, de tierra, agua, rutas, talleres. Ranedo, pueblo citado, como "El Ranero", en documentos leoneses en el año 1.069, padece también la aciaga despoblación actual. Este enclave, oculto entre frondosos huertos, tan sólo con unos pocos vecinos en invierno ve acrecentada su población en el verano. Cuando lo visitó Julio Llamazares apuntó: "un camino de carros solitario y minúsculo avanza entre zarzales y praderas, en las que ahora están cantando todos los pájaros del mundo".

Purificación Castro García

María José Buenas plumas las del Curueño.



María José

Ranedo de Curueño es una localidad del municipio leonés de Valdepiélagos.



Angel Manuel García Álvarez

Ranedo de Curueño es un pueblo del ayuntamiento de Valdepiélagos, a 1 km. de este. Forma parte de la comarca de Curueño. El casco urbano está situado a ambos lados de la carretera LE-3610, entre la carretera LE-321 y la carretera CL-626. Al oeste del Río Curueño afluente del Río Porma. El casco tiene una altitud de 1070 metros. En el año 1845 tenía 18 vecinos o 80 habitantes, en el año 2000 tenía

34 habitantes, disminuyendo a 25 habitantes en el año 2023. Tiene los montes de utilidad pública la Solana y la Cuesta de unas 130 hectáreas. Su ermita está dedicada a San Roque. Reconstruida. Destaca la imagen de San Roque. Situada en el límite oeste del casco. Su fiesta el tercer domingo de agosto la Santísima Trinidad. Por el pasa el Camino de Santiago. Hay varios criadores de gallos de Pluma de León, que se emplean sus plumas para hacer señuelos para la pesca de la trucha. Tiene un gran abrevadero llamado Fuente del Soto. Tiene una casa rural. Entre los cascos de los pueblos de Ranedo de Curueño y Otero de Curueño, pasa la línea de ferrocarril. Sus terrenos limitan con el municipio de Vegaquemada.

Cadafresnas

¿-Solo con nombre compuesto de 11 letras, empezando por C y termina con la s y la a se repite 3 veces y la s 2 veces.-Solo lleva 2 vocales la a y la e.?



Tino Rodríguez

Cadafresnas.

Carmen Pérez Álvarez

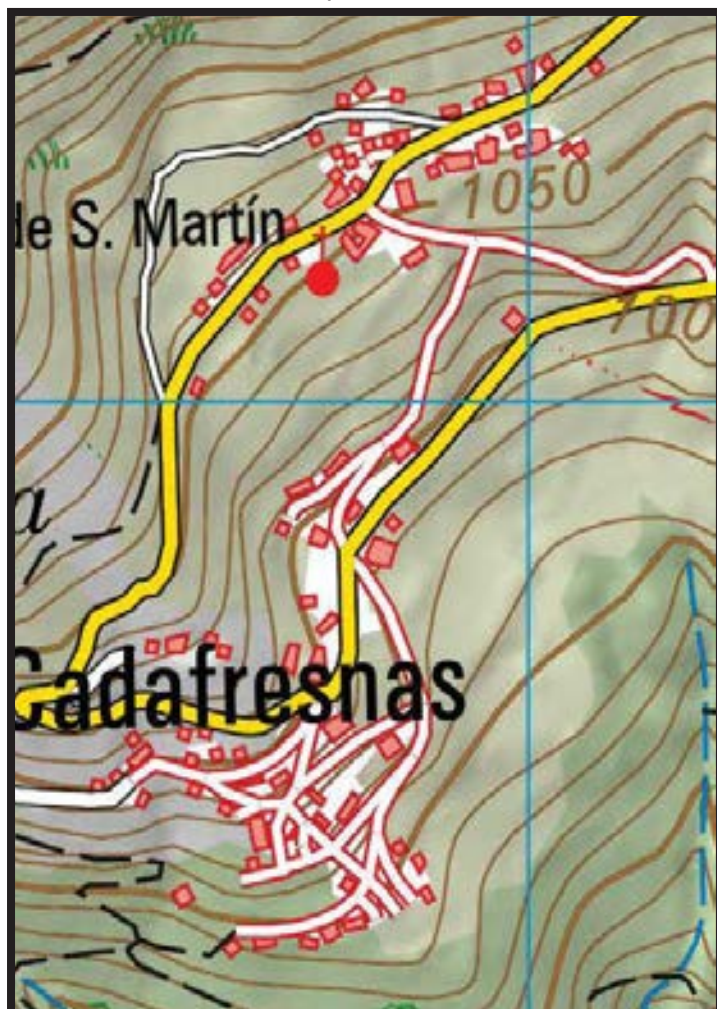
Cadafresnas en el ayuntamiento de Corullón, en el Bierzo. Destaca Cadafresnas por su yacimiento de wolframio, explotado para hacer carros de combate, utilizados en la Segunda Guerra Mundial. Esta mina de wolframio funcionó desde 1.940 hasta 1.945 para los pedidos de Alemania. Y luego, hasta 1.958 para los americanos en la guerra de Corea. Ahora este yacimiento, único en Europa, es un recuerdo que es visitado por varias rutas desde Cadafresnas se sube al poblado minero (La Piel), desde ahí a la mina de wolframio para luego subir al Peñón do Seo. Desde esta cima se divisan los Ancares, los montes Aquilanos, las Médulas, las cumbres más altas de Babia.



María José

Cadafresnas es una localidad española perteneciente al municipio de Corullón. Altitud 980 metros. Población 54 habitantes (INE 2018). En Cadafresnas se encuentra el poblado minero de Peña del Seo, incluido

en la Lista Roja del Patrimonio de la organización Hispania Nostra que es una asociación sin ánimo de lucro española, declarada de utilidad pública, que tiene como finalidad la defensa, salvaguarda y puesta en valor del patrimonio cultural y natural de España a través de la educación, difusión y diferentes programas culturales. Hoy día se puede disfrutar de rutas de senderismo " la ruta del wolfram" por las montañas que fueron testigo de cómo este metal fue uno de los más codiciados en los años 40. Aquí se extrajo el wolframio, como en algunas otras minas de España y Portugal, el conocido como 'oro negro'. Se trata de un metal de color gris acerado muy duro y denso que es muy escaso en la corteza terrestre y sólo es posible encontrarlo en la Tierra combinado con otros compuestos químicos. Durante la II Guerra Mundial fue un material muy codiciado, ya que se utilizaba para endurecer el armamento militar (blindaje de tanques y la cabeza de los proyectiles), pero también para fabricar bombillas o motores. Sólo el diamante es más duro que el wolframio." La ruta del wolframio".



Ramón Carracedo

Cadafresnas es una localidad leonesa que pertenece al ayuntamiento de Corullon comarca del Bierzo. Situado en ladera, en el este de la falda de la Peña del Seo, que lo protege de los vientos atlánticos. De origen astur y pastoril, sus habitantes vivían de la agricultura y ganadería y perteneció la zona al Marquesado de Villafranca del Bierzo, formando parte de un famoso Coto de caza perteneciente a la nobleza de territorios cercanos, (Valcarce, el Bierzo). Al sureste está el Rego de Cabanelas y el Rego de San Vicente, al oeste el Rego de Tarabelo. Se hizo famoso el lugar en el año 1951, cuando al final de la II Guerra Mundial, por la explotación de Wolframio en la Peña del Seo y que duró hasta el 58. Cercano se formó un poblado para los mineros llamado La Piel, hoy día en ruinas. Wolframio para endurecer el acero. Fueron años de estraperlo, contrabando y riqueza. Fiestas a primeros de agosto, en honor a San Vicente. Iglesia de San Vicente. Fuente de Pauvillar. Muchos de sus viejos habitantes viven en Cataluña pero, suelen ir por el verano y festejar San Vicente. Al oeste está Mos-

teiros, al noroeste Corrales, al noreste Dragonte, Pereje, al sur Arnadelo, Los Mazos de Melezna, al este Corullon, Viariz, Hornija, al norte Moral de Valcarce, etc. Varias rutas a seguir como la que conduce a Villafranca del Bierzo, a la Peña del Seo, a Visuña donde está el nacimiento del Río Selmo, al Castillo de Balboa, al valle de Valcarce, etc.

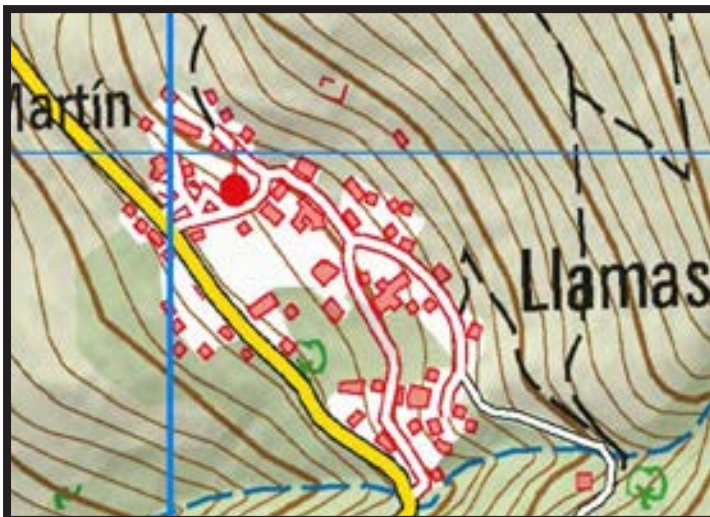
Angel Manuel García Álvarez

Cadafresnas es un pueblo del ayuntamiento de Corullón a 16 km. de este. Forma parte de la comarca del Bierzo. El casco urbano está situado en un pequeño otero al este del Arroyo de Rego de San Vicente, afluente del Río de los Mazos. En la terminación de la carretera LE-5253, que lo une al casco del pueblo de Viariz. El casco tiene una altitud de 970 metros. En el año 2000 tenía 113 habitantes, disminuyendo a 48 habitantes en el año 2023. Tiene los montes de utilidad pública Carbedo y Carbedo Viejo de unas 150 hectáreas. El casco está formado por dos barrios, El Barrio de San Martín, en el norte y el núcleo principal. Tiene la Capilla de San Vicente. Situada en el límite sur del Barrio de San Martín. En él se encuentra las ruinas del poblado minero de Peña del Seo, también llamado poblado de la Piel. Situado a los pies de la Peña del Seo a una altitud de 1576 metros. El poblado se comenzó a construir en el año 1952 y fue habitable hasta el año 1953. Compuesto de 41 viviendas con una superficie de unos 60 m²/vivienda, todas ellas para residentes. Los mineros solteros, vivían en los sótanos del poblado. Cada vivienda disponía de dos habitaciones, un baño con ducha, una pequeña cocina, salón comedor y despensa. Nace por el descubrimiento del mineral de wolframio, también llamado tungsteno, en la Peña del Seo en torno al año 1940. Alrededor de 1947 se construye el lavadero inicial, dotado de un molino de rodillos, una mesa de lavado y un tromel (criba). Las labores mineras fueron en incremento, hasta llegar a 300 trabajadores. En la Segunda Guerra Mundial (1940-1945) el mineral era recogido de forma furtiva y anárquica. En

esta época se llegó a vender la tonelada por 285.000 pesetas. Y para la Guerra de Corea (1950-1953) el mineral era vendido al bando americano, y corresponde a la época de mayor auge de la explotación. En esta época se vendían hasta seis toneladas por mes de mineral. Las minas cerraron en 1958, a causa de la baja demanda del wolframio. Se descubrió en el año 1940 y se clausuro en el año 1958. Incluido en la Lista Roja del Patrimonio de la organización Hispania Nostra. Tiene varias rutas de senderismo partiendo del casco, siendo la más famosa la de Peña Seo. Todas ellas señalizadas. En Peña Seo hay un refugio pero pertenece al pueblo de Oencia. Tiene una casa rural. Al este está la Sierra de Monteagudo con cota más alta en Pico Agudo con una altitud de 1276 metros. Peña Seo tiene una altitud de 1414 metros. Es un punto estratégico ya que coinciden los límites municipales de Oencia, Barjas y Corullón. Limita con los municipios de Oencia, Barjas y Trabadelo.

Llamas de Cabrera

¿-Su nombre lo que tiene el fuego antes del rescoldo, en plural. -Su apellido la comarca que su nombre deriva de cabra.?



Tino Rodríguez

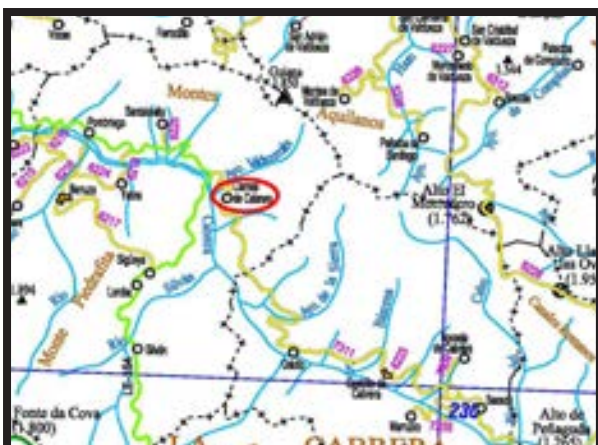
Llamas de Cabrera, situado en la Cabrera Baja y pertenece al municipio de Benuza.

Charo Pérez Pulgar

Llamas de Cabrera.

María José

León, septiembre de 2009 Roberto Matías, ingeniero de minas que la descubrió hace siete años, afirma que es la más notable de las explotaciones subterráneas auríferas que pusieron en marcha los romanos. Se halla cerca de la localidad de Llamas de Cabrera, en el ayuntamiento de Benuza, dentro de una comarca occidental leonesa, La Cabrera, notablemente accidentada. Según Matías, el objetivo de estas antiguas labores mineras fue el oro presente en los filones de cuarzo de un yacimiento desconocido hasta esa fecha, tanto en el ámbito geológico como en el de la arqueología. La infraestructura hidráulica construida para el desarrollo de las explotaciones mineras de Llamas de Cabrera consta de más de 10 depósitos de almacenamiento y distribución de agua, además de seis canalizaciones propias, con más de 26 km de recorrido,



de los que se ha efectuado el análisis detallado de la topografía y las características hidráulicas de los canales de abastecimiento con resultados sorprendentes en cuanto a los datos de nivelación y caudales aportados. Estas labores constituyen la principal evidencia al día de hoy de la utilización intensiva de minería subterránea en un yacimiento aurífero primario del territorio astur durante la época romana. Su excelente estado de conservación y el hecho excepcional de que, a diferencia con otras zonas mineras romanas, no se han realizado trabajos mineros en épocas posteriores, hacen de este complejo minero un lugar de referencia a nivel mundial sobre explotaciones subterráneas de minería aurífera romana, todavía no suficientemente investigado.

Purificación Castro García

María José no se puede decir más y mejor.

Ylveria Vidal

Llamas de Cabrera.

Ramón Carracedo

Llamas de la Cabrera es una localidad leonesa que pertenece al ayuntamiento de Benuza, comarca natural de la Cabrera Baja, aunque depende administrativamente del Consejo Comarcal del Bierzo. Pueblo situado en ladera de un valle angosto, áspero y abrupto, a los pies de los Montes Aquilanos que lo protegen y lo contemplan. Al noroeste pasa el Río Cabrera, al noreste el Arroyo de Valdecorrales y al sur el Arroyo de la Brañuela. Se tiene más conocimiento del lugar desde la época prerromana y romana, con vestigios de explotaciones auríferas y la construcción de canales hacia Las Médulas. En la época Medieval perteneció al Monasterio de San Pedro de Montes, incluso también al Obispado Astorga, aunque toda la zona tuvo la influencia eclesiástica desde San Fructuoso en el siglo VII y más, dada la cercanía con el Valle del Silencio. Se dedicaban a la agricultura y ganadería, producían cereales, patatas, legumbres, castañas y tenían algún ganado, vacuno, ovino y sobre todo caprino. Sus montes cubiertos de gran floresta, robles, castaños, encinos, nogales, urces y diversos arbustos más y con bastante fauna. Siempre ha sido un territorio apartado y olvidado, sólo protegido por los murallones que lo circundan, teniendo que valerse por si solos para subsistir, con sus costumbres y tradiciones la matanza, pequeñas viñas, siembra de centeno, pero olvidados, viéndose obligados a emigrar. Tiene unos 15 habitantes, pero los que marcharon no se olvidan del pueblo y vuelven y recuerdan...y siguen comiendo, requesón, botillo, caldo gallego, etc. La iglesia, del siglo XI con posteriores reformas, dedicada a San Martín, con festividad el 11 de Noviembre. También tienen cercana la Ermita de la Virgen del Valle, dedicada La Encarnación, con gran romería el primer domingo después de Semana Santa que, algunas veces la unen a la romería de la Patrona del lugar, la Virgen del Rosario, juntando las dos imágenes (la Virgen del Valle con la del Rosario) y terminando con una comida campestre con los allegados de los contornos. Alguna cantera de pizarra en pueblos próximos y sus montes, aún recuerdan el paso de la guerrilla antifranquista (los maquis) después de la Guerra Civil. Al sur está Sigueya, al norte San Adrián de Valdueza, al noroeste Pombriego, al oeste Santalavilla, Benuza, al sur Odollo, etc. Varias rutas a seguir como la que conduce al Valle del Silencio, al Monasterio de San Pedro de Montes, a la Aquiana, a los vestigios de los Canales Romanos, al Valle de La Valdueza, a Ponferrada y su Castillo de Los Templarios, etc.

Angel Manuel García Álvarez

Llamas de Cabrera es un pueblo del ayuntamiento de Benuza a 12 km. de este. Forma parte de la comarca de la Cabrera. El casco urbano está situado a ambos lados de la carretera LE-191/19, aunque la gran mayoría de las casas están al este de la carretera. Entre la carretera LE-164 y el casco del pueblo de Odollo. Al este del Río Cabrera, afluente del Río Sil. El casco tiene una altitud de 900 metros. En el año 1845 tenía 50 vecinos o 340 habitantes, en el año 2000 tenía 68 habitantes, disminuyendo a 22 habitantes en el año 2017 y aumentando hasta los 32 habitantes en el año 2023. Tiene los montes de utilidad pública Campillin, Souto, Tiafraz, la Cuesta, Morteira y Valdemesa de unas 2530 hectáreas. Cuenta con un castro minero con aproximadamente 1 hectárea de extensión y que fue fundado después de la segunda mitad del siglo I después de Cristo. Este asentamiento se encuentra defendido por un profundo foso tallado en la roca. En la parte culminante del promontorio sobre el que se asienta, aparece un cúmulo de restos pertenecientes a una antigua construcción, probablemente de época romana, cuya finalidad podía estar vinculada a la vigilancia del sistema extractivo y canales. Los canales son conocidos por los Carriles Romanos. En el año 1940, se llegó a explotar una mina de "schilita", de wolframio. La iglesia está dedicada a San Martín. Situada en el centro del casco. El cementerio fuera del casco en la orilla izquierda de la carretera LE-191/19, en dirección al pueblo de Pombriego. Tiene la Ermita de la Virgen del Valle o Virgen de la Encarnación. Fuera del casco al sur, en la orilla izquierda de la carretera LE-191/19 en dirección al pueblo de Odollo. Celebrándose una romería el domingo siguiente al de Pascua donde acuden vecinos de pueblos del alrededor. Hacen un procesión con la Virgen del Valle que sale al encuentro de la Virgen de la Inmaculada llevada dese el pueblo hasta la ermita. Una vez encontradas las vírgenes regresan a la ermita donde se colocan las dos junto a la entrada a la ermita y se pasa por debajo de ellas. Luego de los actos religiosos se celebran los asistentes una gran comida alrededor de la ermita. También en el mes de agosto se hace otra romería similar en la Fiesta del Emigrante. La Virgen de la Encarnación, que es la patrona de la Comarca de la Cabrera. Su fiesta el 11 de noviembre San Martín. Tiene varias rutas de senderismo partiendo del casco, todas ellas señalizadas. Limita con los municipios de Castrillo de la Cabrera, Ponferrada y Priaranza del Bierzo.

Santo Tomás de las Ollas

¿-Su nombre el patrón de los estudiantes. -Su apellido recipiente que sirve para cocer los alimentos en plural.?



Tino Rodríguez

Santo Tomás de las Ollas, pertenece al municipio de Ponferrada. Pau Álvarez exacto, se llama Fragata II , lo que era hace años Cafetería Rabadán y lo regenta otra Berciana Marí, enfrente estaba la Cruz Roja, y ahora hay una Residencia de Ancianos, Santo Martino, también del Berciano José Luis Ulibarri, y enfrente ya en la Avenida de Mariano Andrés estaba la escuela de magisterio La Normal.

Ylvería Vidal

Santo Tomás de las Ollas.

Pau Álvarez

Yo solo puedo decir que está muy cerquita de Ponferrada y que el restaurante La Fragata hacen un pulpo que te chupas los dedos. Por cierto, tienen una sucursal en León capital que está cerca de donde estaba la escuela de Magisterio. Gracias por los demás datos que aportáis. Tino Rodríguez exacto y clavado, yo lo puse un poco genérico para que la gente que no lo conoce, se haga una idea. Ahora está perfecto.

Ramón Carracedo

Santo Tomás de las Ollas es una localidad leonesa que pertenece al ayuntamiento de Ponferrada Comarca del Bierzo. Situado en un altozano con vistas a la ciudad cercana de Ponferrada, que se encuentra al suroeste. Tan cerca que, hoy día, es como un barrio de la misma. En la falda de Montearenas, entre el Río Sil que pasa por el oeste y el Río Boeza que discurre por el Este y rozando por el norte pasa la autovía del noroeste. Lugar de paso y más conocido desde la época medieval. Sus habitantes vivían de la agricultura y ganadería y de la alfarería, de ahí su



sobrenombre. Su iglesia, un poco alejada, es del siglo X, de estilo mozárabe, declarada como un Bien de Interés Cultural el año 1931. Tiene 3 capillas y su portada es románica del XII. Ahora tiene unos 350 habitantes y viven, mayormente, de los servicios que le otorga Ponferrada. Tiene a sus alrededores toda clase de servicios, desde hipermercados, gasolineras, polígono industrial, la antigua aceria, parking, bares, talleres, etc. Fiesta del 2 al 5 de junio, en honor a Santo Tomás. Al este está San Miguel de las Dueñas, al oeste Ponferrada, Cuatro Vientos, al norte Congosto, etc. Varias rutas a seguir como la que conduce al pantano de Barcena, al Monasterio de Carracedo, a Molinaseca, a todos los museos cercanos de Ponferrada, al Pajariel, al valle del Boeza, al Santuario de la Virgen de la Peña, etc.

Carmen Bernabé



La Iglesia del pueblo



Abside del interior de la Iglesia



Las pinturas



La escuela del pueblo



El interior del aula



Centro Cívico

María José



El pueblo de Santo Tomás de las Ollas, cuyo nombre recuerda el oficio de alfarero al que se dedicaban sus gentes, cuenta como iglesia parroquial con una excelente obra maestra del arte mozárabe del siglo X. El templo es de planta rectangular con dos capillas que sobresalen en la cabecera y en el lado izquierdo.

Angel Manuel García Álvarez


Santo Tomas de las Ollas es un pueblo del ayuntamiento de Ponferrada, a 2 km. de este. Forma parte de la comarca del Bierzo. El casco urbano está situado entre el casco urbano de Ponferrada

y la carretera N-VI. Entre el Río Boeza al norte, afluente del Río Sil, y al sur del Río Sil afluente del Río Miño. Al este del Canal del Cornatel. El casco tiene una altitud de 600 metros. En el año 1845 tenía 45 vecinos o 74 habitantes, en el año 2000 tenía 253 habitantes, aumentando a 334 habitantes en el año 2011 y disminuyendo a 288 habitantes en el año 2023. Actualmente está unido al casco del pueblo de Ponferrada, siendo un pueblo satélite de este. Al norte del casco están las Acerías Roldán, que supuso un gran cambio en las economías de los vecinos del pueblo. Tiene el Campus del Bierzo y el Club Deportivo Santa Marta, situado entre los dos cascos. Su iglesia es del siglo X, y perteneció al Monasterio de Pedro Montes. De estilo mozárabe. Construida en mampostería de pizarra y cantos rodados y sin refuerzos de sillería en las esquinas. Destaca el ábside elíptico sobre una planta cuadrada y sus pinturas del siglo XVIII. En su interior hay 9 arcos de herradura sobre pilastras de granito. La portada es de estilo románica del siglo XII. Fue reconstruida en los siglos XII, XVII y XIX. Declarada Bien de Interés Cultural en el año 1931. Situada en la parte oeste del casco. El cementerio comparte el de Ponferrada, fuera del casco al este. El apellido de las Ollas se debe a la producción de ollas, cántaros, cazuelas, pucheros y otras

menudencias de barro que se hacían en el pueblo. Al este del casco y al sur de la Carretera N-VI está el polígono industrial de Montearenas. Creado en el año 1967. Sus fiestas el primer fin de semana de junio en honor a Nuestra Señora del Rosario. Dispone de todos los servicios para sus vecinos y la proximidad a Ponferrada hace que si no los hay, se encuentren en Ponferrada. Sus terrenos limitan con los municipios de Congosto y Molinaseca.

Valle de Vegacervera

¿-Su nombre es por donde corre el río. -Su apellido compuesto empezando por los terrenos que hay alrededor de un río y termina con un sinónimo de orilla. Tiene 5/2/11 letras y tanto el nombre como el apellido empiezan por V?



Carmen Pérez Álvarez

Valle de Vegacervera. Vegacervera es un recuerdo de los años 60 para las maestras que estudiamos, en ese tiempo, en la Escuela Normal; pues hacíamos el curso obligatorio del Servicio Social en verano en el Albergue de Vegacervera, rodeado de montañas y a orillas del Río Torio.

Charo Pérez Pulgar

Valle de Vegacervera es una localidad española, perteneciente al municipio de Vegacervera, en la provincia de León y la comarca de la Montaña Central, en la Comunidad Autónoma de Castilla y León. Situado sobre el Arroyo Oblano, afluente del Arroyo de Valle, y este del Arroyo Coladilla, que lo es del Río Torio.

Ramón Carracedo

Valle de Vegacervera es una localidad leonesa que pertenece al ayuntamiento de Vega Cervera, en la Montaña Central, territorio de Gordón. Al sur está el Arroyo del Valle y el Arroyo Oblano, al este el Reguero Cenarias. De origen astur, tiene unos 55 habitantes. Antes vivían de la agricultura y ganadería de montaña y minas de carbón cercanas, hoy, más bien, del turismo rural, gracias a su situación geográfica con paisajes de ensueño que conforman el gran complejo calcáreo de la Montaña Central Cantábrica. Reserva de la Biosfera. Perteneció al antiguo Concejo de Vegacervera. Patrona Santa Ana con festividad el 26 julio. Iglesia dedicada a Santa Eugenia, con espadaña de piedra, escalera exterior, en forma cuadrada, con dos torretas pequeñas a ambos lados y una central más alta terminada en una veleta. Al noreste está Felmin, Villafeide, al sureste Matallana de To-



río, al oeste Ciñera, Santa Lucía de Gordón, al este Coladilla, etc. Numerosas rutas a seguir como la que conduce a las Hoces de Vegacervera, a las Cuevas de Valporquero, al Centro de Turismo Rural en Serrilla, al Alto Prao Mojón por los Puertos de Villar, al Valle, Buiza por el Camino Olvidado, a Felmin, etc.

Carmen Bernabé



Pueblo de Valle de Vegacervera



Iglesia de Santa Eugenia



Poblado Nuevo

Angel Manuel García Álvarez

Valle de Vegacervera es un pueblo del ayuntamiento de Vegacervera, a 4,1 km. de este. Forma parte de la comarca de Gordón. El casco urbano está situado a ambos lados de la carretera LE-3513 entre los cascos de los pueblos de Coladilla, al este y Villar del Puerto, al oeste. El Arroyo Oblano pasa por la parte este del casco uniéndose al Arroyo de Valle, que pasa al sur de casco. El Arroyo de Valle es un afluente del Arroyo Coladilla. El casco tiene una altitud de 1240 metros. En el año 2000 tenía 87 habitantes, disminuyendo a 57 habitantes en el año 2023. Tiene los montes de utilidad pública Santa Ana y el Cabo de unas 150 hectáreas. Perteneció al antiguo Concejo de Vegacervera. Su gentilicio vallense/a. Su iglesia está dedicada a Santa Eugenia. Destaca su campanario de dos campanas y con tres torres encima de las campanas. Situada en el centro del casco, a la orilla del arroyo. El cementerio fuera del casco al sur. Su fiesta el 26 de Julio, Santa Ana. Tiene varias rutas de senderismo. Por el pasa el camino de Santiago. En el siglo XX se vio afectada por las minas de carbón de la zona ya que muchos de sus vecinos trabajaban en ellas. Sus terrenos limitan con el municipio de la Pola de Gordón.

Robledo de Sobrecastro

¿-Su nombre deriva de roble. -Su apellido significa encima de un poblado celta.?



Tino Rodríguez

Robledo de Sobrecastro , pertenece al municipio de Puente de Domingo Flórez.

Carmen Bernabé

María José



Iglesia de Santa Leocadia



Robledo de Sobrecastro

Robledo de Sobrecastro pertenece a la comarca de La Cabrera, una zona montañosa y rural caracterizada por su belleza natural y su riqueza histórica y cultural. Esta comarca se encuentra en el noroeste de la provincia de León, limitando con las provincias de Zamora y Orense. Altitud 690 metros. Población 44 habitantes (INE 2017) .



Charo Pérez Pulgar

Robledo de Sobrecastro es una localidad del municipio leonés de Puente de Domingo Flórez, en la Comunidad Autónoma de Castilla y León. La iglesia está dedicada a Santa Leocadia.

Ylveria Vidal

Robledo de sobre Castro.

Angel Manuel García Álvarez

Robledo de Sobrecastro es un pueblo del ayuntamiento de Puente de Domingo Flórez, a 9,3 km. de este. Forma parte de la comarca de la Cabrera. El casco urbano está situado a ambos lados de la carretera LE-6222, entre la carretera LE-6215 y el casco del pueblo de Castroquilame. Al sur del Río Cabrera, afluente del Río Sil. Al oeste del

Arroyo de Paulín, afluente del Río Cabrera. Al este del Arroyo Pinouco, también afluente del Río Cabrera. Está formado por 3 barrios , el Barrio de Fondo de Villa, al oeste entrono a la carretera, el Barrio de la Lomba, al sur de la carretera y el más al este y el Barrio de Campelo en medio de los anteriores pasando la carretera por su centro y es el mayor de todos. Todos ellos separados. El casco tiene una altitud de 740 metros. En el año 1845 tenía 28 vecinos o 120 habitantes, en el año 2000 tenía 44 habitantes, aumentando hasta los 50 habitantes en el año 2012 y disminuyendo a 33 habitantes en el año 2023. Tiene los montes de utilidad pública Chao de Rubio, Retela y Valle del Couso de unas 300 hectáreas. La iglesia está dedicada a Santa Leocadia. Situada en la parte oeste del Barrio de Campelo. De nueva construcción. El cementerio fuera del casco al noreste del Barrio de la Lomba, en la orilla derecha de la carretera LE-6215 en dirección al Río de Cabrera, donde están las ruinas de la antigua iglesia. Tiene la Ermita de Santiago en el Barrio de Fondo de la Villa. Tiene varios bosques de castaños. Limita con el municipio de Benuza.

Villabraz

¿-Solo con nombre compuesto empezando por la población intermedia entre pueblo y ciudad. -Tiene 9 letras, empezando por V y termina con la Z y la A sé repiten 2 veces.?



Justo Carrizo Álvarez

Villabraz.

Tino Rodríguez

Villabraz.

Feli Marques

Villabraz.



Carmen Pérez Álvarez

Villabraz.

Charo Pérez Pulgar

Villabraz es un municipio y lugar español de la provincia de León, en la comunidad autónoma de Castilla y León. El municipio lo conforman Villabraz, Alcuetas y Fáfilas y cuenta con una población de 113 habitantes. Elevación sobre el nivel del mar 848 metros.

Ramón Carracedo

Villabraz es un ayuntamiento leonés de la comarca de los Oteros próximo a Valencia de Don Juan. Al este pasa el Arroyo de Valorio, por el sur el Arroyo de la Jorala. Aquí estuvieron los suevos, los árabes, perteneció a la Orden de Santiago, a los Marqueses de Villasinta, consiguiendo su propia Jurisdicción en siglo XIX separándose del pueblo de Castilfale. Terreno llano, de secano, con siembra de cereales principalmente. Muchos palomares, una fuente al norte, pequeños humedales, cancha de deportes, parque infantil, Club Deportivo "Trinquete", con frontón y torneo en agosto. Casas rurales, bascula de pesaje, bodegas antiguas de adobe, consultorio Médico, etc. Iglesia de San Pedro, con torre del siglo XIV de estilo neomudejar con posteriores reformas. Patrón San Julián con festividad el día 9 de enero. Tiene unos 54 habitantes. Al norte está Alcuetas, al sur Castilfale, al este Matanza de



los Oteros, Valdespino Cerón, al noreste Zalamillas, al noroeste Fafilas, etc. Varias rutas a seguir como la que conduce a Los Hondones por el camino de Castrofuente, a Valencia de Don Juan, la Antigua Coyanza, de la que dependió antaño, a las Fuentes de Carbajal, etc.

María José

En Villabraz sobresale la iglesia, que se levanta majestuosa desde el siglo XIV y donde destacan los retablos de temática jacobea. Villabraz muy pocos kilómetros de Valencia de Don Juan, conserva algu-

nos de los mejores palomares de la comarca de los Oteros. Entre ellos este que fue restaurado hace unos años por Jesús Garrido que lo compró con este fin.

Angel Manuel García Álvarez

Villabraz es un municipio de la comarca de los Oteros. El casco urbano está situado a ambos lados de la carretera CV-233-3, aunque la gran mayoría de las casas están al este de la carretera. Entre los cascos de los pueblos de Fafilas, al noroeste y Castilfale al sureste. Al oeste del Arroyo de Valorio, afluente de del Arroyo de Trasderey. El casco tiene una altitud de 848 metros. En el año 2011 tenía 57 habitantes. Sus terrenos forman parte de la Zona Especial de Protección de las Aves de Oteros-Campos. Su gentilicio villabracense. Perteneció a la Orden de Santiago y al señorío del Marqués de Villasinta y de doña María Cabeza de Vaca y luego al ayuntamiento de Castilfalé. Su iglesia tiene como patrón a San Julián. Destaca su torre del siglo XIV y los retablos laterales con temática Jacobea. Situada en el límite este del casco, con el cementerio al lado. Su fiesta en el 9 de enero San Julián. Tiene palomares reconstruido cuadrados. Al norte del casco en un pequeño cerro tiene antiguas bodegas subterráneas donde en la antigüedad se elaboraba y conservaba el vino, hoy zona de ocio de sus propietarios. En la parte suroeste del casco hay una laguna, como también las hay en su parte sur del territorio destacando la Laguna Espajasa y la Charca de Bartola. Junto a la iglesia se alza un gran depósito de agua, de forma cuadrada. Tiene colegio de enseñanza infantil, consultorio médico, polideportivo, frontón y campos de deporte al aire libre. Como ayuntamiento está compuesto por tres pueblos Villabraz, Alcuetas y Fáfilas. Teniendo una superficie total de 36,97 km² y una población de 113 habitantes en el año 2023, dando una densidad de 2,68 habitantes por km². Limita con los municipios, al norte con Pajares de los Oteros, al sur con Castilfalé, al este con Matanza de los Oteros y al oeste con Villaornate y Castro. Terrenos llanos de secano siendo la agricultura es la base de su economía, cultivándose principalmente trigo, cebada y avena. Tiene las carreteras prin-

cipales LE-512 y la CL-621 que atraviesan sus terrenos por la parte sur y norte, de este a oeste sin pasar por ningún casco, luego tiene otras provinciales que si comunican a los cascos urbanos.

Villmartín del Sil

¿-Su nombre compuesto empezando por la población intermedia entre pueblo y ciudad y termina con un santo que se celebra el 11 de noviembre. -Su apellido un río que nace en Babia y termina en Galicia.?



Raquel O Luis

Villmartin del Sil.

Tino Rodríguez

Villmartin del Sil , pertenece al municipio de Páramo del Sil.

Carmen Pérez Álvarez

El nombre de Villmartín del Sil viene de la villa de Don Martín, señor del pueblo. Aún conserva el "castillo" en el que se cree vivió el noble. En Villmartín destaca su biblioteca comunitaria, con el nombre del "Truébano". Es una minibiblioteca de "libros libres"(coge un libro, deja un libro). Los "truébanos" "son colmenas hechas en los troncos de los árboles, sin embargo, en esta ocasión, en vez de miel, son libros que brotan de la corteza".

Ramón Carracedo

Villmartin del Sil es una localidad leonesa que pertenece al ayuntamiento de Páramo del Sil comarca del Bierzo (Ribas de Sil), antaño Rivas de Sil. Por su derecha pasa el Río Sil, canalizado y por el centro del pueblo la carretera que va de Ponferrada a Villablino. En plena cuenca minera, eran las minas de Gaiztarro y lugar de carga del

tren carbonero, con línea de valdes procedente de Fabero, en el cercano pueblo de Santa Cruz del Sil. Entre los pueblos de Matarrosa y Santa Cruz del Sil y al noroeste de la Sierra de Gistredo. Terreno montañoso, abrupto, cubierto de arboleda de encinos, robles, castaños, urces, escobas y demás diversidad de

arbustos. Su nombre procede de un hombre, distinguido del lugar, llamado D. Martín. Hay vestigios de las ruinas de un castillo. Fuente reformada. Iglesia dedicada a La Purificación, con fiestas el 16 de agosto en honor a San Roque. Celebran también Santa Barbara el 4 de diciembre y por las Candelas el 2 de febrero. Conservan tradiciones, como el juego de bolos, la billarda, las Trastadas por Sábado Santo, etc. Al sureste esta Pardomaza, al sur Matarrosa, Libran, al norte Santa Cruz, Sorbeda, etc. Varias rutas a seguir como la que conduce a la Peña Tandoria, a la Laguna los Gigantes, a la Laguna de Los Rozos, a la Cascada de San Pedro Mallo, a la Sierra de Gistredo, al Columpio de Libran, etc.

Carmen Bernabé



Pueblo de Villamartin del Sil



Lago Cheiroso



Nido de la cigüeña



Fuente restaurada



Biblioteca comunitaria

Angel Manuel García Álvarez
Villamartin del Sil es un pueblo del ayuntamiento del Páramo del Sil, a 8,3 km. de este. Forma parte de la comarca de Ribas del Sil. El casco urbano está situado en la terminación de la carretera LE-4205, que lo une a la carretera LE-4204. El caso tiene una altitud de 960 metros. En el año 2000 tenía 185 habitantes, disminuyendo a 123 habitantes en el año 2023.

Hay que hacer una aclaración ya que la población no es solo del pueblo sino también esta sumada la del Barrio de Peñadrada, que los dos forman una pedanía. Tiene los montes de utilidad pública Mures, Candanedo y Costanas de unas 1100 hectáreas. Su nombre procede de la Villa de Don Martín, señor que fue de la población. Se conservan las ruinas de un castillo que se dice que era donde vivía Don Martín. Formo parte del Concejo de Ribas del Sil de Abajo. Tuvo el nombre de Villamartín de Rivas del Sil. Su iglesia en el centro del casco. El cementerio en el límite sur del casco, en la orilla derecha en dirección al casco urbano de Matarrosa del Sil. Su fiesta San Roque el 16 de agosto. Celebran también la de la Octava del Corpus en el mes de junio, la de la Virgen del Rosario, primer domingo de octubre, Las Candelas, con procesión de la Virgen del mismo nombre acompañada del patrono del pueblo San Roque y Santa Bárbara el 4 de diciembre, donde los mineros iban vestidos con el mono del trabajo, llevando su casco y su candil, para luego una vez terminado hacer una comida para todos. El Sábado Santo es el Día de las Trastadas, donde a los mozos del pueblo se les permitía hacer a partir de las 12 de la noche cosas graciosas como tirar huevos robados de los gallineros, subir ganado de los prados al pueblo, atar un burro al badajo de la campana colocándole paja a la distancia suficiente para que al intentar alcanzarla, la campana suene, hacer caminos de paja de puerta a puerta uniendo las casas de los enamorados, descubriendo así su relación, además de no permitir el paso por las calles con palos, contenedores, escobas, y muchas más cosas, anécdotas graciosas comentadas y recordadas en los días siguientes por los vecinos. Su gentilicio villamartinense/a. Tiene bosques de castaños milenarios. Tiene unos lavaderos públicos restaurados, conocidos por el nombre de la Canaliza. Tiene bares, comercios, panadería, piscina municipal y biblioteca pública. En el siglo XX varios de sus trabajadores trabajaban en las minas de carbón de la zona, siendo una época prospera, hoy en declive al estar las minas cerradas y la población ser casi la mayoría prejubilada. Teniendo una explotación de carbón al este del casco y un lavadero y otras explotaciones en su territorio. Se pueden hacer varias rutas de senderismo a las brañas que hay en sus montes o la alas viejas explotaciones mineras, descubriendo los paisajes del entorno. Sus terrenos limitan con el municipio de Toreno.

Santa María de la Isla

¿-Su nombre es el de la virgen. -Su apellido es un trozo de tierra rodeada de mar.?



Tino Rodríguez

Santa María de la Isla.

Ramón Carracedo

Santa María de la Isla es un ayuntamiento de la provincia de León situado en la Comarca de la Vega del Río Tuerto. Por el noreste pasa el Río Tuerto que con sus aguas, riegan toda la vega del pueblo. Tienen desde el año 1970, concentración parcelaria. Por el oeste está la Acequia de la Zaya y por el este, el Reguero de Grande y el Arroyo de la Huerga, todo junto a sus aguas y presas de riego secundarias. De origen prerromano y romano pero, más conocido desde el siglo XI, cuando reinaba en León Alfonso V. Era una zona pantanosa y húmeda. Todo iba bastante bien hasta la crisis económica del siglo XVII que se quedó, tan solo, con 18 vecinos. En el XVIII fue remontando y llegó a 93 vecinos con las repoblación. Formaron los Concejos de Vecinos, más tarde, con el Rey Enrique II, estas tierras fueron concedidas a los Señores de Bazán, en el siglo XX vienen los cambios con la concentración parcelaria, produciéndose un gran vuelco económico, gracias al cambio y aumento de producción de productos de ribera, remolacha azucarera, maíz, cereales, patatas, legumbres, forrajes, etc.

Iglesia del siglo XI, dedicada a los Santos San Julián y Santa Basilisa. Patrón San Martín de Tours, patrona La Virgen de la Antigua. Fiestas, el 6 de junio, lunes de Pentecostes, el 11 de noviembre San Martín, el 15 de mayo San Isidro. Hay un parque, campo de fútbol, báscula municipal, la Fuente de Santa María de la Isla. Al noroeste está Riego de la Vega, al norte Santibañez de la Isla, al sur Palacios de la Valduerna, al sureste Soto de la Vega, al noreste Villazala, al suroeste Castrotierra de la Valduerna y por el oeste pasa la N-6. Varias rutas a seguir como la que conduce a la Bañeza, a Astorga, a Benavente, al Paso Honroso y Camino de Santiago, al valle de la Valduerna, a Riego de la Vega, etc.



María José



Santa María de la Isla es un municipio de la comarca de la Bañeza. Cuenta con una población de 453 habitantes (INE 2023). El municipio está situado en la vega del Río Tuerto. Las actividades económicas principales son la agricultura de regadío, la ganadería y algunas empresas

de tipo familiar en el sector terciario. Las localidades del municipio disponen de instalaciones deportivas y zonas de recreo.

Carmen Bernabé



Foto de la Iglesia de Santa María de la Antigua.

Angel Manuel García Álvarez

Santa María de la Isla es un ayuntamiento de la comarca de la Tierra de la Bañeza, en la Vega del Río Tuerto. El casco urbano está situado a ambos lados de la carretera CV-193-16 entre la carretera N-VI y el casco del pueblo de Santibáñez de la Isla. Al oeste del Río Tuerto, afluente del Río Órbigo. Al este de la Acequia Zaya. El casco tiene una altitud de 950 metros. En el año 2022 tenía 287 habitantes. El núcleo está formado por 3 barrios unidos, el Barrios Arriba o Barrio de San Martín, el Barrio de Enmedio o Barromedio y el Barrio de la Iglesia o Barrio de Abajo. El Barrio de Arriba situado en la orilla del Río Tuerto con las ruinas de la Ermita de San Martín. Es el más al norte de todos. El Barrio de Enmedio es el que está en medio de los otros dos barrios. Es una calle larga perpendicular al Río Tuerto. En uno de sus extremos se sitúa el puente en la parte este y en el otro el cementerio en la parte oeste. El Barrio de Abajo, es el barrio más grande del pueblo. En él se encuentra la Plaza Mayor en la que hay varios abetos de gran altura, así como un parque infantil y en su parte norte la Iglesia. El pueblo surge alrededor de la Ermita de San Martín, en el Barrio de Arriba, como consecuencia de la repoblación llevada a cabo por Alfonso V. Este rey le otorgo unos fueros especiales a los repobladores. Estableciéndose en dos pueblos el de San Martín y el de la Isla. En el año 1095 tenía cada uno de 50 a 60 vecinos. En el siglo XVI San Martín casi desaparece a consecuencia de la peste. Y en el siglo XVII entre los dos tenían solo 18 vecinos aumentando su población a finales del siglo XVIII de 93 vecinos. El pueblo se regía por concejos abiertos donde tomaban las decisiones todos los vecinos. La concentración parcelaria y la canalización de las tierras convirtiéndolas en regadío en el año 1968 llevo a establecer nuevos cultivos agrícolas y una mejor economía. Cultivándose principalmente maíz, trigo y remolacha azucarera y desapareciendo el cultivo del lino. En las orillas del Río Tuerto tiene varias plantaciones de chopos maderables. Sus fiestas son el lunes de Pentecostes, San Martín el 11 de Noviembre, San Isidro Labrador el 15 de mayo y el Sagrado Corazón de Jesús. Su gentilicio isleño/a. Su iglesia esa dedicada a Santa María. Destacando su retablo del siglo XV. Tiene las ruinas de una antiguo puente de madera romano. El edificio del ayuntamiento de nueva construcción situado en el sur del Barrio de Enmedio. Tiene restaurantes, bares, comercios, parques infantiles, polideportivo cubierto y campo de deportes al aire libre, frontón, báscula publica, consultorio médico y farmacia. Tiene dos asociaciones culturales Asociación Cultural La Palera y la Asociación Deportivo-Cultural Río Tuerto. La Asociación Cultural La Palera aparte de hacer varias actividades culturales en el año publica la revista La Palera. Como ayuntamiento está formado por dos pueblos, Santa María de la Isla y Santibáñez de la Isla. Con una superficie de 12,75 km² y una población total entre los dos pueblos de 453 habitantes en el año 2023, dando una densidad de 39,06 habitantes por km². Limita con los municipios de Riego de la Vega, San Cristóbal de la Polantera, Soto de la Vega y Palacios de la Valduerna. Por el extremo suroeste pasa la Autovía A-6, la Cañada Real o Cañada Vizcaína y el ferrocarril. El Río Tuerto cruza el municipio de norte al sur por el centro.

San Pedro de Trones

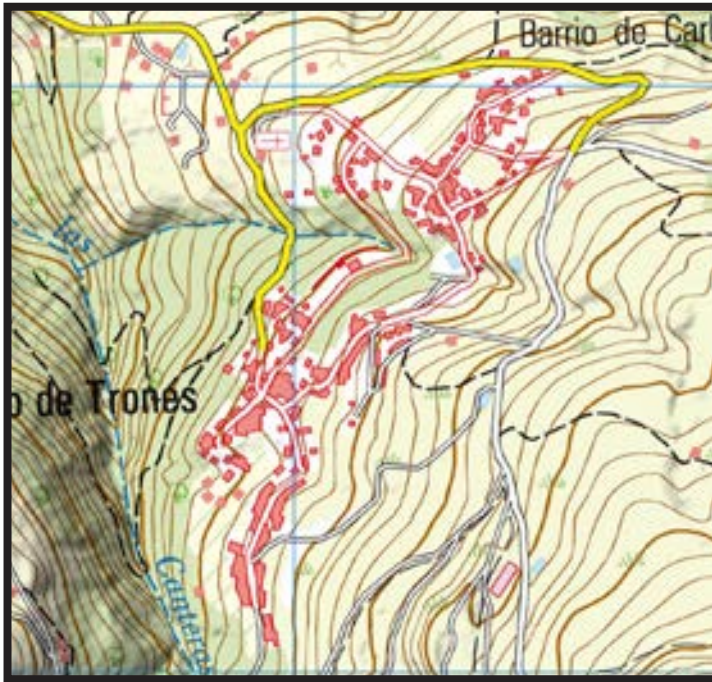
¿-Su nombre es el primer papa. -Su apellido si se le cambia una letra por una o dice tronos.?

Charo Pérez Pulgar

San Pedro de Trones, en la provincia de León, Comunidad Autónoma de Castilla y León, (España). Situado al límite este de Galicia, tiene un clima oceánico con tendencias mediterráneas. La temperatura media es de unos 13 °C (enero 5 °C, agosto 22 °C). Con precipitaciones más frecuentes en invierno, el verano sigue siendo muy seco. El sol luce una media de 2100 horas por año. Tiene su ermita a la Virgen de la Estrella. La ermita se levanta sobre las ruinas de otra derruida en el siglo XIX. Fue construida por Don Ceferino García Vidal, natural del pueblo y deán de la Catedral de Plasencia, en la provincia de Cáceres, que decidió emprender este proyecto al retirarse. Se encuentra sobre un alto a la entrada de



San Pedro de Trones, lo suficientemente alejado para que la contaminación lumínica no molestase pero lo suficientemente cerca como para que alguien por la noche con linternas pudiera generar desconfianza entre los vecinos.



Ramón Carracedo

San Pedro de Trones es una localidad leonesa que pertenece al ayuntamiento de Puento de Domingo el Flórez, en la Cabrera Baja y que depende administrativamente del Consejo Comarcal del Bierzo. Al suroeste tiene el Arroyo de las Canteras, al sur el Arroyo de Las Presas y más al oeste, discurre de norte a sur el Río Sil que pasa por el ayuntamiento. Más al lado norte está el Río Cabrera. Tiene hasta unos 11 barrios. Zona de paso hacia la provincia de Orense. Pueblo con historia, perteneció al Monasterio de Montes y después al Marquesado de Villafranca del Bierzo. Su economía depende, desde el siglo XIX, de la explotación de las canteras, de pizarra, que son

de buena calidad. Todo depende de la industria de la pizarra. Antes era más duro, transporte en carros hasta Sobradelo, cruzar el Río Sil en barca y llegar a la estación de Quereño, ya en la provincia de Orense. Iglesia de San Pedro, que perteneció al Monasterio de San Pedro de Montes, luego a los monjes de la Abadía de San Ciprian, cuando vivía el Obispo Fortis y ya en el siglo XV, a la Abadía de Villafranca del Bierzo. También tienen la ermita de la Virgen de la Estrella, el Museo de la Pizarra, con piezas arqueológicas, como la Espada de Villafranca. Tuvo herrerías, fábrica de la luz, molinos, carpinterías. Fiestas por San Pedro, del 29 de junio al 2 de julio y por la Virgen del Rosario en octubre. Del magosto. Al oeste está el Puento Domingo Flórez, al norte Vega de Yeres, Castroquilame, al noreste Robledo de Castroquilame, al este Benuza, etc. Varias rutas a seguir como la que conduce al Mirador Fuente de Gumeiros, al Monumento Natural de Las Médulas, al Museo de la Pizarra, al Monasterio San Pedro del Montes, al Mirador de Pontón, al Valle del Río Sil, Embalse de Peña Rubia, etc.

Carmen Bernabé



El pueblo



El campanario



Iglesia de San Pedro



Ermita Virgen Estrella



Escuela y polideportivo



Fuente Nueva



Museo de la Pizarra.

Tino Rodriguez

San Pedro de Trones.

Ylveria Vidal

San Pedro de trones



María José



Angel Manuel García Alvarez

San Pedro de Trones es un pueblo del ayuntamiento de Puente de Domingo Flórez a 3 km. de este. Forma parte de la comarca de la Cabrera. El casco urbano está situado en la terminación de la carretera LE-6213 que lo une al casco del pueblo de Puente de Domingo Flórez. Al este del Arroyo de las Canteras, afluente del Río Cabrera. Al oeste del Arroyo de las Presas afluente del Arroyo del Pontón. El casco tiene una altitud de 700 metros. En el año 2001 tenía 486 habitantes disminuyendo a 326 habitantes en el año 2023. Tiene los montes de utilidad pública Couto, las Arcas y Valnovo de unas 510 hectáreas. De origen romano, encontrándose un ara romana. Está compuesto por 11 barrios, todos ellos juntos, La Cruz, Acebreiro, Pandela, Penelas, Carballal, Carballeda, Outeiro, Chao de San Miguel, La Torre, El Poulo y El Soto. Perteneció al Monasterio de los Montes, pasando luego al Marquesado de Villafranca. Tiene el Museo de la Pizarra, único en España, donde encontramos todo lo relacionado con esta industria extractiva de la pizarra, desde sus comienzos hasta hoy en día. Tiene el santuario de la Virgen de la Estrella construido por el deán de la catedral de Plasencia Ceferino García Vidal y que se retiró de ermitaño a su pueblo natal, falleciendo en el año 2001. Tiene forma de estrella octogonal de estilo neorrománico. Construido a finales del siglo XX sobre las ruinas de otra ermita. Tiene la Virgen de la Estrella, es una talla de madera que imita a otra del siglo XIII de la catedral de Plasencia. Situada a fuera del casco, en una explanada que hay entre dos carreteras que van al casco del pueblo de Puente de Domingo Flórez. A principio del siglo XX destacó por los telares de lienzo y contaba con fábrica de electricidad, molinos harineros, carpinterías, herrerías, fábricas de gaseosas y aguardiente. En 1890 se inicia la explotación de las primeras canteras de pizarra, y actualmente tiene varias canteras en explotación. Su iglesia tiene como patrón a San Pedro. De estilo moderno construida en el siglo XX. Situada en el centro del casco. Su gentilicio pedrelos. Celebra las fiestas de San Pedro el 29 de junio, la romería de la Ermita la Estrella el 27 de mayo y la fiesta de octubre. Tiene varias fuentes restauradas en el casco. Tiene varios miradores desde donde se contempla gran parte de la comarca de la Cabrera, destacando el Mirador Cibeiro y el Mirador de la Fuente de los Gumeiros. Tiene bares, restaurantes, comercios, colegio de enseñanza infantil y primaria, consultorio médico, piscina municipal, parque infantil, pabellón de deporte y campos de deporte al aire libre. Sus terrenos limitan con el término municipal de Benuza y la provincia de Orense.

Villamizar

¿Solo con nombre compuesto empezando por la población intermedia entre pueblo y ciudad. -Termina con el equivalente de rey en Rusia.?



Ana Belén Abella Sabugo

Villamizar.

Ylveria Vidal

Villavíza.

Tino Rodriguez

Villamizar pertenece al municipio de Santa María del Monte de Cea.

Ramon Carracedo

Villamizar es una localidad leonesa que pertenece al ayuntamiento de Santa Maria del Río Cea, en la comarca del Payuelo. Situado entre los Arroyos Ranero y Hontanares. Al noreste está el Arroyo Sedano y al sur el Arroyo Valle de Lugar.

Terreno ondulado y llano que produce cereales, patatas, legumbres, donde corre la liebre, donde canta la alondra y se esconde la perdiz y codorniz, donde observa y vigila el ratonero y donde los labriegos, desde hace mucho tiempo, labran y escarban el terruño para poder subsistir, conservando las raíces que heredaron de sus antepasados. Tiene unos 45 habitantes. Iglesia del siglo XV, dedicada a San Pedro Apóstol,



con torre cuadrada, esbelta y terminada en una veleta, de estilo neomudejar. Villa con historia y que perteneció al Monasterio de Sahagún de Campos. Castillo desaparecido. Fiestas por San Isidro, el 15 de mayo y el 30 de junio en honor a San Pedro, con procesión, concursos, juego de frontón, comidas y bailes. Al sur está Villacintor, al este Santa Maria del Río, al sur Santa Maria del Monte Cea, al sureste Vilacalabuey, al norte Quintana del Monte, Villaselan, etc. Varias rutas a seguir como la que conduce a la Fuente Radilla, a Sahagún de Campos, a la Fuente Corcho la Quebrantada, etc.

María José

Villamizar es un pequeño pueblo de la provincia de León, situado cerca de la cuenca del Río Cea, pequeños valles y cerros salpican su paisaje. A poca distancia del casco urbano camino del payuelo se encuentra "La Atalaya "punto geodésico de 964 metros de altura, al otro lado camino de Villamartin podemos observar como discurre el Arroyo Sedano, afluente del Río Cea que le da a su entorno humedad y tonalidades verdes.

Carmen Bernabé



Pueblo de Villamizar



Escaleras de la Iglesia



Torre de la Iglesia



Campanario



Subida a la torre



Retablo en el altar mayor



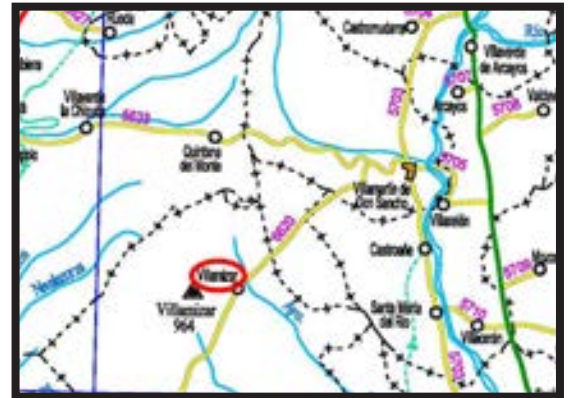
Potro restaurado



Palomar

Angel Manuel García Alvarez

Villamizar es un pueblo del ayuntamiento de Santa María del Monte Cea, a 4,2 km. de este. Forma parte de la comarca del Payuelo. El casco urbano está situado a ambos lados de la carretera LE-6620, entre los cascos de los pueblos de Villamartin de Don Sancho y Villacintor. Al norte del Arroyo de Valle de Lugar, afluente del Arroyo Sedano que pasa al este del casco y es un afluente del Arroyo de Hontares. El casco tiene una altitud de 921 metros. En el año 1530 tenía 88 vecinos, en el año 1752 tenía 68 vecinos, en el año 1845 tenía 177 vecinos o 796 habitantes, en el año 1.918 tenía 510 habitantes, en el año 2000 tenía 102 habitantes, disminuyendo a 46 habitantes en el año 2024. Tuvo el nombre de Villa Amiçare. Perteneció a los monjes de Sahagún. Fue villa de realengo. Repoblado por Alfonso III el Magno y fortificada con un castillo con foso y torre cuadrangular en donde estuvo preso Garcia de Navarra por su hermano Fernando I. El castillo fue destruido por Pedro el Cruel en el año 1354. Formo parte del Marquesado de Villamizar. En su iglesia destaca su portada del estilo gótico tardío, un Crucificado del siglo XIV, con las medidas de 160*120 cm. de madera policromada. Está dedicada a San Pedro Apóstol. Es del siglo XV. De estilo gótico-mudéjar, destacando su retablo barroco con sus imágenes del siglo XVIII y su torre neomudéjar, cuadrada y con capacidad para ocho campanas, siglo XVII. Situada en el centro del casco, en un alto y para llegar a ella tiene una escalinata. El cementerio fuera del casco al noreste. Casa-palacio de los Marqueses de Villamizar con escudos en la fachada principal. Tiene las ruinas de la ermita de San Roque. Su fiesta 29 de Junio, San Pedro Apóstol y la Asunción. Tiene palomares redondos y un potro de herrar las vacas, restaurado. Tiene consultorio médico y frontón. Sus terrenos llanos donde la agricultura es la base de su economía. Sus terrenos limitan con los municipios de Valdepolo, Villamartin de Don Sancho, Villaselan y Villamol.



Ya hemos llegado al final de la onceava parte.

Otros cien pueblos a descubrir.

Gracias a todos por vuestra colaboración.


Seguiremos para descubrir otros tantos pueblos
porque aun quedan muchos.

*Esta parte ha sido patrocinada por
Casa Rural las Verdes, Embutidos Entrpeñas, Panadería Alonso y Supermercado Riosil.*



ALONSO

PANADERÍA Y REPOSTERÍA



Está "Dominó" cortando el césped,
esperándote para cuando
vengas a visitarnos.

LAS VERDES
CASA RURAL - BABIA

www.lasverdes.es