LOS PUEBLOS DE LA PROVINCIA DE LEÓN

14ª PARTE

REALIZADO POR
ANGEL M. GARCÍA A.
JUNIO - 2025

Dedicado a todos los que han seguido el juego y sobre todo a los ganadores de los premios que con su dedicación diaria han dejado muchas explicaciones de los pueblos de la provincia de León para que todos las conozcan.

Patrocinado por

Embutidos Entrepeñas

Calle José Álvarez González, 15 24608

Geras de Gordón, León

https://tienda.embutidosentrepenas.es

987 26 09 34

Patrocinado por

Hostal Babieca

Piedrafita de babia, León

987 48 84 41

658 95 92 71

635 62 56 62

hostal
café - bar
Apartamentos
Babieca

Telfs: 987 488 441
658 959 271
635 625 662

24141 PIEDRAFITA
DE BABIA (León)

ÍNDICE

Introducción 5
Alcaidón 55
Aldea de la Valdoncina 118
Alija de la Ribera 84
Ambasaguas 151
Antoñán del Valle 6
Argenteiro 53
Audanzas del Valle 88
Bargelas 83
Bariones de la Vega 142
Barrio de la Estación (Matallana de Torío) 52
Barrio de la Estación (Villadangos del P.) 56
Barrio de Langre 7
Barrio de Prado 201
Barrio La Herrera 121
Bouzas 122
Cantejeira 168
Carbajal de Valderaduey 119
Castrillo de Valderaduey 81
Chano 192
Congosto (Quintana y Congosto) 145
Corbillos de la Sobarriba 9
Cuatrovientos 231
El Otero de Valdetuejar 90
El Regueiral 178
Espinareda de Ancares 57
Estébanez de la Calzada 10
Fresnedelo 11
Fresnellino del Monte 211
Fresnedo 153
Fresnedo de Valdellorma 86
Galleguillos de Campos 13
Golpejar de la Sobarriba 210
Golpejar de la Tercia 50
Gusendo de los Oteros 91
La Martina 214
La Portela de Valcarce 137
Las Grañeras 187
Las Lomas, San Benito y las Quintas 219
La Velilla de Valdoré 14
León 232
Llama de la Guzpeña 172
LLamas de Cabrera 59
Matadeón de los Oteros 154
Miñambres de la Valduerna 94
Morilla de los Oteros 16
Murias de Pedredo 206
Nava de los Caballeros 87
Nava de los Oteros 116
Noceda 124
Nocedo de Curueño 18
Ocejo de la Peña 135
Oncina de la Valdoncina 144
Otero (Ponferrada) 167
Otero (Vega de Valcarce) 173
Otero (Villadecanes) 204
Oteruelo de la Valduerna 20
Palacio de Valdellorma 179
Palacios de la Valduerna 140
Palazuelo de Órbigo 49
Palazuelo de Torio 163
Peñacaira 21
Pinilla 213
Pombriego 95
Portela de Aguiar 208
Prado de Somoza o Prado de Paradiñas 202
Priaranza de la Valduerna 194
Quintana 133
Quintana de la Peña 79
Quintanilla (Cebanico) 47
Quintanilla de Combarros 150
Quintanilla de Sollamas 23
Quintanilla (Soto y Amío) 61

Quiñones del Río 96
Rebollar de los Oteros 170
Redelga de la Valduerna 62
Renedo de Valdetuejar 216
Requejo de Pradorrey 115
Ribas de la Valduerna 218
Riosequino de Torío 186
Robledo de la Valdoncina 25
Robledo de la Valduerna 98
Saelices de Sabero 101
San Cipriano de Rueda 100
San Esteban de Valdueza 77
San Félix de la Vega 156
San Feliz de Órbigo 27
San Feliz de Torío 221
San Pedro Nogal 46
San Román de la Vega 63
San Román de los Oteros 127
Santa Colomba de las Arrimadas 146
Santa Colomba de la Vega 181
Santa Colomba de Somoza 44
Santa Marina de Somoza 65
Santa Olaja de la Varga 161
Santibáñez de la Isla 28
Santibáñez de la Lomba 175
Santibáñez del Toral 223
Santibáñez de Montes 147
Santibáñez de Ordás 129
Santibáñez de Porma 42
Santovenia de la Valdoncina 226
Santovenia del Monte 200
Sorrios de Ordás 139
Susañe del Sil 66
Tabuyuelo de Jamuz 36
Toralino de la Vega 165
Torneros de la Valderia 110
Urbanización Camino de Santiago 74
Urbanización Estrella de Izar 205
Urbanización Montesol 229
Urbanización Patricia 225
Urdiales de Colinas 103
Valdesaz de los Oteros 184
Valdorria 75
Valiña 40
Valporquero de Rueda 196
Vecilla de La Vega 189
Velilla de la Valduerna 68
Veneros 112
Verdiago 34
Villabraz 157
Villacalbiel 227
Villacedré 191
Villacidayo 131
Villacil 39
Villa de Soto 104
Villadiego de Cea 148
Villafalé 30
Villafañe 197
Villafeliz de la Sobarriba 70
Villalibre de la Juridicción 176
Villamontán de la Valduerna 159
Villamoratiel de las Matas 106
Villar de Mazarife 37
Villarmarín 130
Villarnera de la Vega 113
Villarrín del Páramo 31
Villarrodrigo de Ordás 108
Villavelasco de Valderaduey 72
Villazanzo de Valderaduey 32

Introducción

Los pueblos de la provincia de León son un recopilatorio del juego diario del grupo de Facebook "Tú no eres babian@ si no....." creado y administrado por Emilio Martínez Moran.

Este juego es diario, en el cual se ponen dos pistas de cada pueblo y los miembros tienen que adivinar el nombre del pueblo y poner cosas de este pueblo, como también fotos de dicho pueblo.

El juego tiene como objetivo el descubrir los pueblos de la provincia de León y que no pertenezcan a la comarca de Babia, para darlos a conocer.

Esta es la 14ª parte y ultima, donde se describen otros 141 pueblos.

El juego comenzó con el pueblo de Rabanal de Luna, el día 30-09-2020, perteneciendo a la primera parte.

Esta 14ª parte se empezó el 31/01/2025 con el pueblo de Antoñan del Valle y se terminó con la ciudad de León el 20/06/2025.

Con esta parte he terminado de la descripción de todos los pueblos de la provincia de León, dando así por terminado el juego.

En total fueron 1441 pueblos, aunque 23 de ellos los he repetido, sin darme cuenta. Para mí, todo un hito, ya que cuando empecé ni soñaba con terminar toda la provincia.

He vencido muchas dificultades tanto tecnológicas como ataques de otras personas que por sus ideas no querían que siguiese con el juego, pero con vuestro apoyo y mi constancia he llegado al final, describiendo todos los pueblos de la provincia de León e incluso también algún barrio y urbanización que me parecieron interesantes.

También resaltar los que me promocionaron para que la constancia de escribir fuera un aliciente para todos aquellos que ponen sus conocimientos al alcance de los seguidores del grupo.

Los pueblos están puestos según el día en que los he puesto, sin ningún orden, solo que en el índice están por orden alfabético para una mejor identificación y búsqueda.

Yo recojo diariamente los comentarios de cada pueblo y los ordeno en un archivo, el cual se puede imprimir o guardar en el ordenador.

Aparte de hacer las dos preguntas, hago una descripción de cada pueblo y pongo cuatro imágenes: una foto aérea, un mapa cartográfico, un mapa de situación y la foto del cartel de dicho pueblo.

-La foto aérea es obtenida del Google Earth Pro donde se hace un recorte de todo el casco urbano

-El mapa topográfico es un recorte del casco urbano de los mapas a escala 1/25000 del Instituto Geográfico Nacional.

-La foto del cartel está sacada de Google Maps

-Un mapa de situación donde se sitúan varios pueblos de alrededor, para la orientación, obtenido de un mapa de carreteras de la Diputación de León. El pueblo protagonista está en el centro rodeado con un círculo rojo para diferenciarlo de los demás y ver su situación.

Todo para dar una visión de cada pueblo.

Todos los comentarios son recogidos en un archivo, con todas las respuestas y fotos que se han puesto.

En total, 141 pueblos y 1116 imágenes.

Con una media de visitas de cerca de 400 al día.

En esta edición está promocionada por Embutidos Entrepeñas y Hostal Babieca, que han promocionado a los cuatro ganadores del juego, habiendo 4 premios: a los dos que más comentarios pusieran de los pueblos, al que más fotos pusiera y al que más aciertos haya tenido.

Se les premió con una impresión en blanco y negro de todo el archivo.

También se ha hecho un diploma personal de participación a todos aquellos que participaron en el juego, donde se pone su nombre y la foto que tienen en el muro de Facebook. Agradeciéndoles su participación en el juego.

El resultado ha sido que han participado un total de 29 miembros del grupo, aportando más de 1000 comentarios.

Desde aquí doy las gracias a todo aquel que ha colaborado con sus aportaciones, tanto con sus comentarios como con las fotos aportadas y a todos aquellos que día tras días me siguen.

Espero que con este trabajo se den a conocer varios pueblos de la provincia, no solo su nombre y que sirva no ya como pasatiempo, sino para aprender más de los distintos pueblos de la provincia de León.

Hasta aquí he llegado, recorriendo toda la provincia de León.

Hasta siempre.

Antoñán del Valle

¿-Su nombre de 7 letras, empieza con la A y termina con la N y lleva una Ñ. -Su apellido es por donde corre el río.?

Raquel O Luis
Antoñán del Valle.
Carmen Pérez Álvarez
Antoñán del Valle.
Ramón Carracedo
Antoñán del Valle es una localidad leonesa que pertenece al ayuntamiento de Benavides de Órbigo, comarca Ribera del Órbigo. Pasan por el mismo las carreteras LE-5422 y la CV-160-22. Por el noreste discurre el Arroyo de Barbadiel, por el noroeste el Arroyo de San Vicente, por el suroeste el Arroyo de Navalluelas, por el sur el Arroyo de Valdicera. De origen prerromano y romano, pues, estos últimos, estuvieron con las explotaciones auriferas por la zona varios años, entre las cuencas de los Ríos Órbigo y Tuerto, ahora solo quedan vestigios de "ruina montium", como en Las Médulas. Las casas eran construidas de tapial, (barro y paja). Valle regado todo el año al oeste del término local. Producción agraria convencional de regadío. Lo habitan unas 169 personas. Tienen el Embalse de Antoñán, concentración parcelaria, canales y presas para regar. También tienen 2 casas rurales, las antiguas escuelas que, las utilizan para reuniones diversas, cancha deportiva, parque infantil, un merendero en la pradera, etc. Formó parte del Marquesado de Astorga. Iglesia antigua del siglo XVII, reformada en los siglos XIX y XX, con retablo en nogal, terminado en una Cruz. Obra del escultor Alonso Santon y el oficial Antonio Juárez Varela. El campanario, mitad de ladrillo, recordando el estilo mudéjar. La gran Cruz Procesional de plata está en el Museo Catedralicio de Astorga. Cementerio cercano al pueblo de Vega de Antoñán. Fiestas la del Emigrante, el segundo fin de semana de agosto. El día 6 de agosto en honor a San Salvador, su patrón, día de la Transfiguración del Señor. También celebran la fiesta de Halloween, el día 31 de octubre, en las escuelas, con recorrido por el pueblo pidiendo con el " truco o trato". Al sureste esta Vega de Antoñán

y Quintanilla del Valle, Benavides de Órbigo, Santa María del Rey, etc. Varias rutas a seguir como la que conduce a Astorga por el llamado Camino de Astorga, al Embalse de San Vicente, al Monte de Vega, a la Laguna desde donde partían las aguas que aprovechaban los romanos para sus explotaciones auriferas, etc.

Mari Carmen Bernabé Vuelta

El pueblo

Embalse de San Vicente

Carro antiguo de ruedas de hierro

Museo Etnográfico

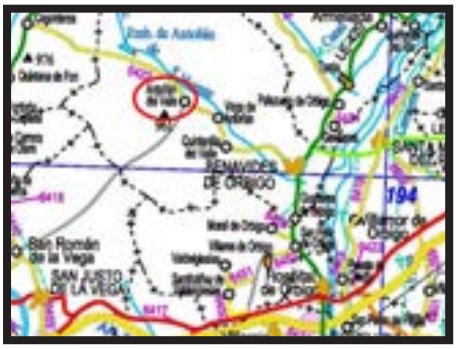

Angel Manuel García Álvarez

Antoñán del Valle es un pueblo del ayuntamiento de Benavides, a 5,3 km. de este. Forma parte de la comarca del Órbigo. El casco urbano está situado en la terminación de las carreteras LE-5422, que lo comunica con el casco del pueblo de Vega de Antoñán. Y la carretera CV-160-22 que lo comunica con el casco del pueblo de Cogorderos. Al sur del Arroyo de San Vicente, afluente del Arroyo de Barbadiel, que también pasa al norte del casco, siendo un afluente del Río Órbigo. Al norte del Arroyo de Valdicera, afluente del Arroyo de la Yuncal. El casco tiene una altitud de 890 metros. En el año 2000 tenía 266 habitantes, disminuyendo a 167 habitantes en el año 2023. Su origen romano, de las explotaciones mineras de oro de la zona. Formo parte del Marquesado de Astorga. Su iglesia está dedicada a San salvador, situada en el centro del casco. Construida en el siglo XVII. Destaca el retablo dedicado al Salvador de madera. Tenía una Cruz Procesional de plata, estando en el Museo Catedralicio de Astorga. Reformada en el siglo XIX con elevación del campanario, con ladrillos. El cementerio en el límite este del casco, a la derecha de la carretera en dirección al pueblo de Vega de Antoñán. Terrenos llanos de regadío, con concentración parcelaria, cultivándose principalmente maíz, remolacha azucarera y cereales. Al noroeste del casco está el embalse de Antoñan del Valle también llamado Embalse de San Vicente, situado en el límite con el pueblo de Cogorderos. Ocupa una superficie de 1,85 hectáreas, embalsando las aguas del Arroyo de San Vicente. Construido en el año 1982 y su utilidad es el riego de parcelas. Siendo propiedad de la Junta de Castilla y León. Su gentilicio antuñanes/a. Su fiesta la de San Salvador trasladada al segundo fin de semana de agosto. También llamada fiesta del emigrante. La construcción típica de la zona es la de tapial. Al oeste del casco hay una laguna, la Laguna Polaina. Tiene varias fuentes, destacando las fuentes de Fuente del Sayunal, Fuente Vallicos, Fuente de Prados de Valseco y Fuente del Aspra, al este del casco y Fuente del Cuartel, Fuente Grande, Fuente Encalada, Fuente del Caño y Fuente de Matalbarrio al oeste del casco. Tiene bares, comercios, restaurantes, casas rurales, parque infantil, pistas deportivas al aire libre, consultorio médico y colegio de educación infantil. Sus terrenos limitan con los municipios de San Justo de la Vega, Villaobispo de Otero, Villamejil y Turcia.

Barrio de Langre

¿-Su nombre es la parte de un pueblo o ciudad, en singular. -Su apellido tiene 6 letras, empieza por L y termina con la e, teniendo solo las dos primeras vocales.?

Nori Alonso Álvarez

Barrio La . . . e??

Carmen Pérez Álvarez

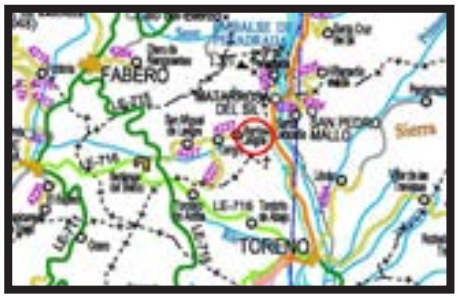

Barrio de Langre, en el ayuntamiento de Berlanga del Bierzo. Posiblemente el pueblo más antiguo del ayuntamiento de Berlanga del Bierzo y uno de los más antiguos de la zona. Situado entre los Ríos Cua y Sil. Limita con los términos de Lillo, San Miguel de Langre, Argayo y Matarrosa. Fue una localidad agrícola y ganadera hasta el comienzo de la explotación del carbón. Actualmente experimentó el éxodo rural, debido a la crisis del carbón. Siempre estuvo vinculado al Monasterio de Santa Leocadia Castañeda, pero sobre todo al Conde de Toreno.

Ramón Carracedo

Barrio de Langre es una localidad leonesa que pertenece al ayuntamiento de Berlanga del Bierzo, comarca del Bierzo. En la cabecera del valle, a caballo del pueblo de Langre y muy próximo al mismo se encuentra el poblado del Barrio de Langre, dando pie a la confusión entre ambos. Pero el primer asentamiento, según estudios realizados sobre la zona, fue Barrio de Langre que se dedicó a la explotación ganadera, considerándose uno de los poblados más antiguos, no sólo del municipio, si no también del Bierzo. Barrio de Langre también se dedicó a la agricultura y ganadería principalmente, hasta las explotaciones cercanas del carbón que dieron un gran auge económico a la zona, hasta el cierre actual de las minas y su decadencia. No obstante refiriéndose a tiempos pasados, época de los reyes Vermudo I y II, tuvo siempre vinculación con el Monasterio Santa Leocadia Castañeda y sobre todo con el Conde de Toreno. El tiempo demuestra que, sus habitantes siempre sintieron necesidad de emigrar, sin olvidar sus raíces y tradiciones. Iglesia aneja a Langre, dedicada a Santa Eulalia de Mérida, barroca de los siglos XVII y XVIII, de dos torres, cúpula sobre pechina, construida con los dineros de un indiano. Fiesta compartida, el 15 y 16 de agosto en honor de Nuestra Señora y San Roque. También, creo, que festejan San Félix el día 1 de Septiembre, con procesión, comidas compartidas, con música de orquesta, etc. Cercano San Miguel de Langre, al sur Tombrio de Abajo, al noreste San Pedro Mallo, al este Libran, al suroeste Tombrio de Arriba, al norte Peñadrada, etc. Varias rutas a seguir, como la que conduce por senderos y caminos rodeados de castaños y robledales en la ladera del Río Sil, a la Sierra de Gistredo, a Urdiales de Colominas, a Fabero, a Vega de Espinareda, a Toreno, al valle Finolledo, etc.

Angel Manuel García Álvarez

Barrio de Langre es un pueblo del ayuntamiento de Berlanga del Bierzo a 4,6 km. de este. Forma parte de la comarca del Bierzo. El casco urbano está en la terminación de la carretera LE-4237 que lo une al casco del pueblo de Langre. Este pueblo fue absorbido por el pueblo de Langre en el año 1960 y está considerado un barrio del pueblo. El casco tiene una altitud media de 952 metros. En el año 1845 tenía 19 vecinos o 87 habitantes. El último censo de este pueblo fue en el año 1960 que tenía 43 habitantes. Es uno de los pueblos más antiguos del Bierzo. Aparece documentado en una venta en tiempos del Rey Vermudo I, Rey de Asturias, en el año 790. Perteneció al Monasterio de Santa Leocadia Castañeda y al Conde de Toreno. Tiene un merendero. No tiene iglesia, ni cementerio, utilizan la que hay en el casco de Langre. En el siglo XX varios de sus vecinos vivían de la minería de carbón que había por los pueblos vecinos, siendo una época prospera para la zona, hoy en depresión por estar las minas cerradas. Rodeado por monte por el sur y este y en el oeste y norte hay unos prados, siendo la ganadería la base de su economía. Sus terrenos limitan con el municipio de Toreno. Algunos le añaden El delante del nombre quedando como El Barrio de Langre.

Corbillos de la Sobarriba

¿-Su nombre es un diminutivo de corba. -Su apellido compuesto empieza por S y termina con lo contrario de abajo.?

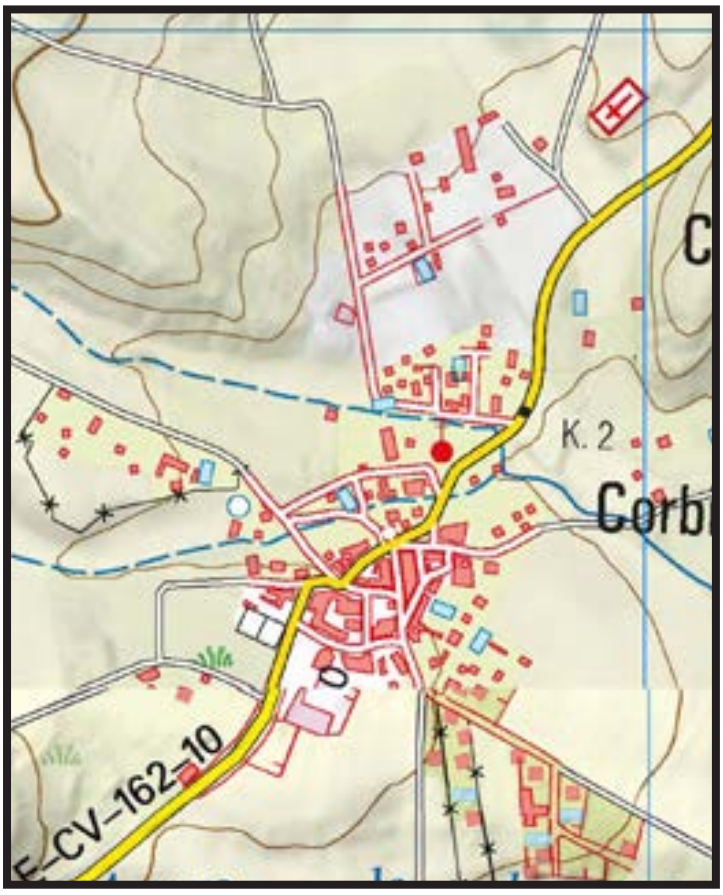

Raquel O Luis
Corbillos de la Sobarriba.

Ramón Carracedo
Corbillos de la Sobarriba es una localidad leonesa que pertenece al ayuntamiento de Valdefresno, comarca de la Sobarriba, cercano a la capital León. Antiguamente Corvillos. Tiene unos 170 habitantes. Al suroeste pasa la carretera N-621 601 y se llega por la LE-5610. Al sur transcurre el Arroyo de la Hullera al que se une por el norte el Arroyo de la Pega. Perteneció a la antigua Hermandad de la Sobarriba. Antes se dedicaban a la agricultura y ganadería, ahora, más bien, a los servicios. Tienen un parque Infantil, choperas y huertas. Más al oeste pasa el Río Torío. Iglesia de San Esteban de una planta, retablo churrigeresco, con la imagen de San Esteban. A los laterales una imagen barroca de San Antonio y otra imagen también barroca de la Virgen del Rosario. En la sacristía otra imagen de San Esteban con las piedras de su martirio sobre el Libro de los Evangelios. Fiestas San Esteban el día 26 de diciembre y el 5 de octubre San Froilán. Al norte Valdefresno, al noroeste Las Lomas, al norte Golpejar de la Sobarriba, al sureste Alcahueja, etc.
Varias rutas a seguir como la que conduce al parque de La Candamia, a León, al Mirador de las Lomas, al Parque de Las Cuestas, a las Cadenas, a Inataga, etc.

Angel Manuel García Álvarez
Corbillos de la Sobarriba es un pueblo del ayuntamiento de Valdefresno, a 2 km. de este. Forma parte de la comarca de la Sobarriba. El casco urbano está situado a ambos lados de la carretera LE-5610, entre los cascos de los pueblos de Valdelafuente, al sur y Valdefresno, al norte. Al norte del Arroyo de la Hullera, afluente del Arroyo de la Pega. El casco tiene una altitud media de 860 metros. En el año 2000 tenía 144 habitantes, aumentando a 196 habitantes en el año 2023. Este aumento se debe a la proximidad con la capital y que alrededor del casco se han construido varios chalets individuales, aumentando considerablemente sus habitantes. Perteneció a la antigua Hermandad

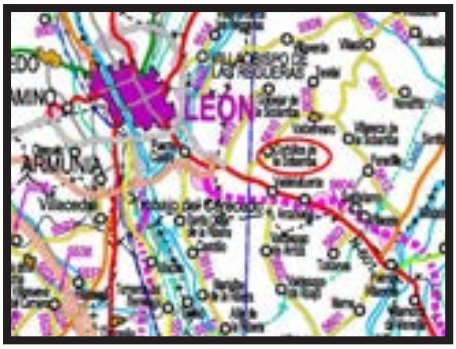

de La Sobarriba. En su iglesia destaca el retablo, de estilo churrigueresco, con una sola hornacina y en ella alberga una imagen, en tamaño natural, de San Esteban, patrono de la parroquia. Vistiendo dalmática diaconal sobre túnica blanca y portando los atributos que le son propios, palma del martirio en la mano derecha y libro de los Evangelios en la izquierda. Las tallas de San Antonio y la de la Virgen del Rosario, de estilo barroco, de madera pintada, puesta en los laterales del retablo y en la sacristía esta la imagen de San Esteban con las piedras de su martirio, sobre el libro de los Evangelios. Situada en el centro del casco. El cementerio fuera del casco, al norte. Celebra las fiestas el 26 de diciembre San Esteban y el 5 de octubre San Froilán. Del pueblo era Gregorio Alonso, conocido por el Pontífice, pues saludaba de manera pontifical pero trabajaba y vivía como un paisano, responsable de la huerta y cuadras de los Franciscanos. Fue presidente de la Junta Vecinal de su pueblo. Tiene una coplas populares que se cantan en los titos y dicen Los titos de Corbillos/ son duros de cocer/ con agua de goteras/ dicen que cuecen bien. En el siglo XVI se hizo una panera en el pueblo, que era un almacén de grano, para el suministro de grano a la ciudad de León. Terrenos llanos donde la agricultura es la base de su economía. Tiene pistas deportivas al aire libre, parques infantiles, guardería, colegio de educación infantil, residencia de mayores, fontanería, taller mecánico, bares, restaurantes, panadería y comercios. Tiene un lavadero con una fuente restaurada. Al sur del casco tiene la industria de INATEGA, de fabricación de alimentos para los animales. Sus terrenos limitan con el municipio de León.

Estébanez de la Calzada

¿-Su nombre deriva de Esteban. -Su apellido camino romano.?

Raquel O Luis
Estébanez de la Calzada.
Carmen Pérez Álvarez
Estébanez de la Calzada en el ayuntamiento de Villarejo de Órbigo, situado cerca del canal de Villares y del Arroyo del Valle del Grillo. De raíces agrícolas y con el inconfundible sello del camino, aunque la vía jacobea pasa 400 metros del pueblo, los peregrinos se acercan a reponer fuerzas y a visitar el lugar. Tierra de paso y de sudor en la tierra rinde homenaje a inmigrantes y labradores con sendas estatuas. Celebran la Fiesta del Corpus con recogimiento y respeto, la procesión va por fuera pero, sobre todo, por dentro. Uno de los motores de la localidad es la asociación juvenil ACAR que, entre otras cosas, da vida en Navidad al Belén Viviente, digno de verse. En verano el número de jóvenes se multiplica. Hay que decir que también los mayores ponen sabiduría,

templanza y amor por las tradiciones. La gastronomía es digna de ser mencionada, en torno a productos de la tierra y a la trucha.

Ylveria Vidal

Estébanez de la Calzada.

Angel Manuel García Álvarez

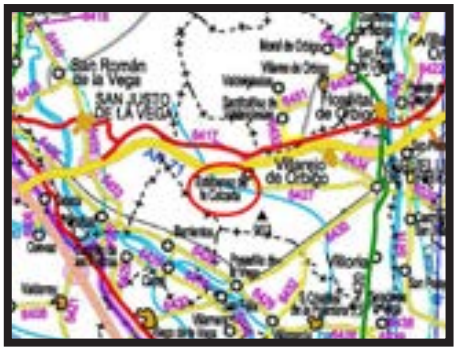

Estébanez de la Calzada es un pueblo del ayuntamiento de Villarejo de Órbigo, a 4 km. de este. Forma parte de la comarca del Órbigo. El casco urbano está situado a ambos lados de la carretera LE-6427, aunque gran parte de sus casas están al oeste de la carretera. Entre la carretera N-120, al norte y el casco del pueblo de Veguellina de Órbigo, al sur. Al norte del Arroyo del Valle del Grillo, afluente del Arroyo de Huerga. Al sur de la Autopista AP-71. Al oeste del Canal de Villares. El casco tiene una altitud medía 845 metros. En el año 2000 tenía 341 habitantes, disminuyendo a 241 habitantes en el año 2023. Su nombre va ligado a la calzada o Camino de Santiago, que pasa a 1 km al norte del casco. Perteneció a la Iglesia de León, por donación del Rey de León Ordoño en el año 956. En el año 1847 está despoblado por causa de haber sido asesinado, en el año 1792, el vecino más rico que allí vivía. Tiene un encinar que es considerado punto de interés biológico por su estado de conservación. Situado junto al límite del municipio de Valderrey. La iglesia tiene un reloj de sol del siglo XVIII de pizarra y con números árabes. Construida en el siglo XVIII. Tiene la inscripción "Hizose año de 1798". De estilo barroco. Dedicada a Nuestra Señora de la Asunción. Durante la Guerra de la Independencia fue saqueada por los soldados franceses que se llevaron varios objetos de plata. Situada en el centro del casco. Mantiene la costumbre de la celebración del ramo por navidad. El ramo se adorna con ornamentos vegetales, cintas decorativas y dulces. La ceremonia consta de cuatro actos, 1º acto, en el portal de la iglesia. 2º acto, desde la entrada de la iglesia hasta el altar. 3º acto ante el Nacimiento. Y el 4º acto, la salve final. Se cantaban en cada estación o acto varios cantos religiosos como la que dice "apártense los señores, dejen la senda en llegada, sobre todo las mujeres, que tienen las sayas largas". O esta otra "al mozo que trae el ramo, le vamos a regalar, un puro para que fume, hoy día de Navidad". Todos estos cantos están recogidos en la obra del musicólogo Miguel Manzano en su obra Cancionero Leonés. Los días de Navidad y Reyes hacen un belén viviente, que atrae la visita de gentes de otros pueblos. Sus fiestas el segundo domingo después del Corpus y el 15 de agosto, Nuestra Señora de la Asunción. Tiene un pendón de 11 bandas, con los colores de rojo, blanco, verde, rojo, verde, blanco, rojo verde, rojo, blanco y verde, puestos de arriba abajo y todas ellas ribeteadas en oro. El cementerio en el límite sur del casco. Tiene la estatua del labrador. Tiene colegio de enseñanza infantil y primaria, bares, comercios, restaurante, consultorio médico, báscula, panadería, gasolinera y parque infantil. Sus terrenos limitan con los municipios de San Cristóbal de la Polandera, Valderrey, San Justo de la Vega y Villares de Órbigo. Sus terrenos llanos de regadío, con concentración parcelaria, haciendo de la agricultura la base de su economía. Muchos le quitan el apellido quedando solo con Estébanez.

Fresnedelo

¿-Solo con nombre que deriva de fresno. -Tiene 10 letras, empieza con la F y la e se repite 3 veces.?

Carmen Pérez Álvarez

Fresnedelo, en el ayuntamiento de Peranzanes en la comarca del Bierzo.

Elena Barrio Muñoz

Está en el alto Bierzo. Seguro hoy tiene nieve. Del ayuntamiento de Peranzanes, donde son tan famosos los bailarines.

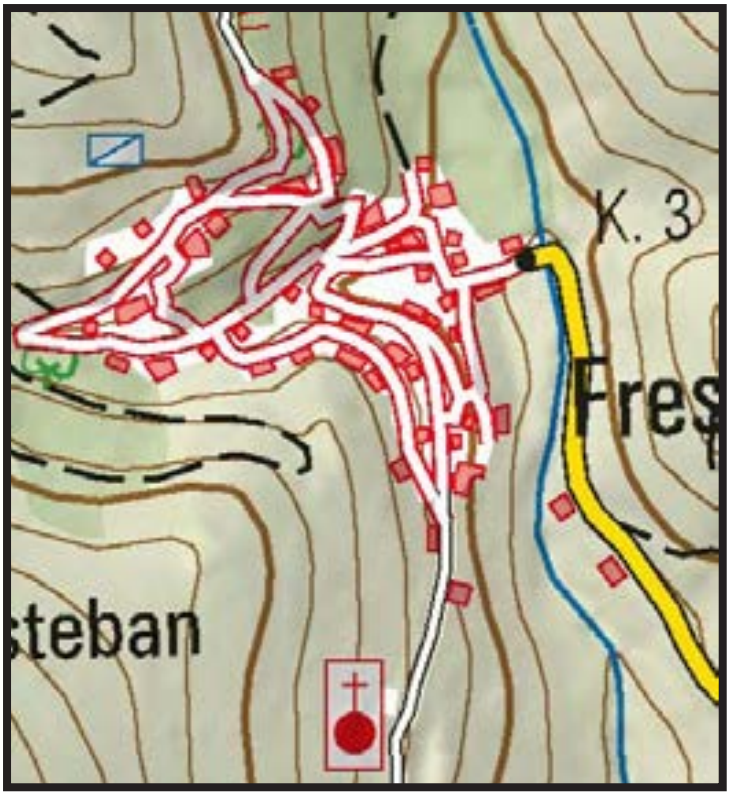

Ramón Carracedo

Fresnedelo es una localidad leonesa que pertenece al ayuntamiento de Peranzanes comarca tradicional de Fornela, que depende, Administrativamente, del Consejo Comarcal del Bierzo. De origen astur, de terreno agreste y antiguamente pastoril, con cabañas cubiertas de paja de las que al parecer, se conserva alguna. Ahora son de construcción típica de la comarca, de piedra con cubierta de pizarras. Se encuentra en un paraje natural característico, dentro del Espacio Natural de los Ancares Leoneses y Alto Sil. De norte a sur pasa el Arroyo de Fresnedelo. Los habitantes del valle de Fornela se caracterizan por su afición al comercio y los negocios y por la conservación de las tradiciones, como un Patrimonio Cultural Inmaterial, siendo típico, el bollo escaldon, el Buron Fornelo, el Filandon, la Matanza, las Loas, etc. Como en los valles limítrofes de Burbia o Sésamo. Se dedicaban a la agricultura y ganadería, de montañas con frondosos bosques de castaños, robles y diversidad de arbustos, destacando, en la fauna, el lobo, muy abundante antaño y que, hoy día, aún conservan, "El Corral de los Lobos", al igual que en el valle de Valdeón "El Chorco de los Lobos", (trampas ingeniosas naturales para cazarlos). Lo habitan unas 18 personas. En Fresnedelo como en Lumeiras, había algún teitador. Forma parte de la España vaciada. Iglesia, dedicada a San Esteban, del siglo XVIII. También hubo un castillo en el siglo XI pero, ahora, apenas quedan vestigios. Fiestas, los días 18 y 19 de marzo, en honor a San José. Al sur está San Pedro de Paradela, al suroeste Lumeiras, al este Candín, al oeste Suertes, al suroeste Sorbeira, al noreste Anllares del Sil, al sureste Sorbeda del Sil, etc. Varias rutas a seguir como la que conduce a la Ruta del Agua o Cañón de Fresnedelo, cerca de Lillo del Bierzo, a la Braña de la Lechera, al castaño de Cantin, a la Laguna Los Gigantes, al valle del Burbia, etc.

Mari Carmen Bernabé Vuelta

El pueblo

Iglesia de San Esteban

Retablo de San Antonio

Las escaleras

Molino harinero

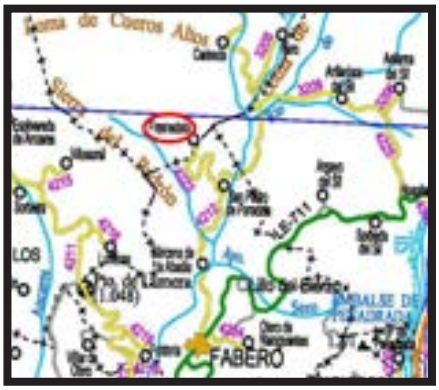

Angel Manuel García Álvarez

Fresnedelo es un pueblo del ayuntamiento de Peranzanes, a 10 km. de este. Forma parte de la comarca de Forniella. El casco urbano está situado a ambos lados del Arroyo de la Pasada que se une al Arroyo de Fresnedelo, al este del casco. El Arroyo Fresnedelo hace el limite este del casco. El Arroyo Fresnedelo es un afluente del Río Cua. En la terminación de la carretera LE-4223 que lo une al casco de San Pedro de Paradela. El casco tiene una altitud media de 970 metros. En el año 2000 tenía 41 habitantes, disminuyendo a 22 habitantes en el año 2023. Sus terrenos tienen la clasificación de Espacio Natural Protegido, Reserva Nacional de Caza, Lugar de Interés Cultural y Zona de Especial Protección de las Aves de la zona de Ancares. Tiene los montes de utilidad pública Ríos de Prados, Vallinas, Carral y Muñaneda de unas 1933 hectáreas. Su iglesia está dedicada a San Esteban.

Del siglo XVIII. Destaca su artesonado de madera decorado con motivos geométricos del año 1774. Su retablo de estilo neoclásico. Situada fuera del casco, al sur, con el cementerio al lado. En el siglo X tenía un castillo, del cual no queda nada. Celebra las fiestas de San José, los días 18 y 19 de marzo. Conserva un corral de lobos. En el Arroyo de Fresnedelo, pero en el pueblo de San Pedro de Paradela está el Cañón de Fresnedelo. En el límite municipal con el municipio de Candín esta la Loma Ferrera, con una altitud de sus picos va desde los 1450 metros a los 1500 metros, siendo las cotas más altas del pueblo. Tiene pistas deportivas al aire libre. Sus terrenos limitan con los municipios de Páramo del Sil, Fabero y Candín.

Galleguillos de Campos

¿-Su nombre es un diminutivo de gallego. -Su apellido dónde se hace deporte en plural.?

Raquel O Luis
Galleguillos de Campos.
Lidia de la Villa
Galleguillos de Campos.
Carmen Pérez Álvarez
Galleguillos de Campos en el ayuntamiento de Sahagún. Está situado a orillas del Río Cea, entre San Pedro de las Dueñas y Arenillas de Valderaduey. Sus orígenes se remontan a un asentamiento romano entre el siglo I y el V, aunque el origen de su nombre se debe a emigrantes gallegos que vinieron a trabajar las tierras en la edad media. Su Iglesia de San Salvador (siglo XIV) está situada en el centro del pueblo y guarda un precioso enguijarrado en su entrada. También tiene una ermita en honor a Nuestra Señora de la Portería (siglo XIX). Destaca su arquitectura popular repleta de palomares y bodegas excavadas en terreno natural. Personaje relevante es Juan Crisóstomo Torbado, gran arquitecto y artista, que trabajó en las restauraciones de la Catedral de León.

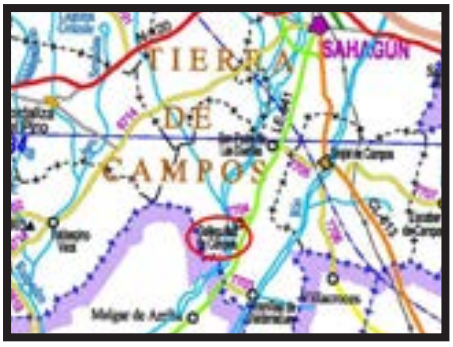

Angel Manuel García Álvarez
Galleguillos de Campos es un pueblo del ayuntamiento de Sahagún, a 8 km. de este. Forma parte de la comarca de Tierra de Campos. El casco urbano está situado entre el Canal Cea Carrión al sur y al oeste y al este del Río Cea. El Río Cea es un afluente del Río Esla. Al oeste de la carretera LE-941. Haciendo la carretera el límite del casco. Entre los cascos de los pueblos de San Pedro de las Dueñas, al norte y Melgar de Arriba al sur. El casco tiene una altitud media de 784 metros. En el año 2000 tenía 183 habitantes, disminuyendo a 90 habitantes en el año 2023. Fue ayuntamiento absorbido en el año 1977 por el de Sahagún. Tenía una superficie de 33,6 km^2. Con los pueblos de Arenillas de Valderaduey, San Pedro de Duella y Galleguillos de Campos.

Sus orígenes se deben a los romanos encontrándose una necrópolis, restos de mosaicos, cerámicas y una calzada romana, datadas entre el siglo I y V, cuando se hacían la excavación del Canal. Aunque el casco actual nació con las repoblaciones de los Reyes de León de Alfonso III, Ordoño II y Ramiro II, en el siglo X. En 1073 existía en Galleguillos un pequeño monasterio dedicado a Santo Michele de Gallekellos, y el abad de Sahagún Galindo, da a su nieto una heredad para que con ella sostenga dicho monasterio. En el siglo XIII Galleguillos tenía dos parroquias, San Salvador (a cargo de San Pedro de las Dueñas) y Santa María (a cargo del Monasterio de Sahagún). En el siglo XIX la parroquia del pueblo tenía por titular a San Salvador y la de Santa María, quedaba reducida a una ermita de la Virgen. Su iglesia está dedicada a San Salvador. Destaca su torre de gran altura, cuadrada, construida de ladrillo y separada del resto de la iglesia de estilo mudéjar. Estando en el centro del casco. El cementerio fuera del casco al este de la carretera LE-941. Celebra las fiestas de el Salvador el primer fin de semana de agosto, con concurso de tortillas, la carrera de cintas y la carrera de bicis al circuito del pueblo y el primer fin de semana de septiembre la Virgen de la Portería se hace la romería de la Virgen de la Portería, desde la ermita a la iglesia de El Salvador, portando a la virgen. Celebra el festival de Galleguillos Dance Festival, con una amplia participación de DJ's y estilos musicales que pasan por Disco de los 80's y 90's, italo disco, trance, eurodance, hands up o hardstyle entre otros. Organizado por Guille Van Bart. Se hace en medio de las anteriores fiestas atrayendo al festival gran cantidad de público. Su gentilicio galleguillense/a. Tiene varios palomares restaurados y molinos harineros. Al este del pueblo en un pequeño cerro hay bodegas subterráneas donde antiguamente se elaboraba y conservaba el vino, hoy zona de ocio de sus propietarios. La Ermita de la Virgen de la portería también situada en el centro del casco, al norte de la iglesia. Terrenos llanos y de regadío, haciendo de la agricultura la base de su economía, cultivándose maíz, remolacha azucarera y viñas. Tiene varias plantaciones de chopos maderables. Tiene una cooperativa de vinos. Cerca del límite provincial con el pueblo de Melgar de Arriba esta la Laguna de Valdeñazares y la Laguna del Santo. Al norte del casco en el Río Cea hay un azur donde comienza el Canal Cea Carrión, que embalsa el agua para el riego de las fincas. Al este del casco paralela al Canal Cea Carrión pasa la Cañada del Viejo de Sahagún y más al este la Cañada Zamorana de la Loma. Al este del casco pasa el Río de Valderaduey que esta canalizado y paralelo a este va el Camino de Santiago. Tiene hoteles, bares, restaurantes, comercios, pistas deportivas al aire libre. Sus terrenos limitan con los municipios de Gordaliza del Pino, Grajal de Campos y la provincia de Palencia.

La Velilla de Valdoré

¿-Su nombre es un diminutivo de vela. -Su apellido de 7 letras, empieza por la V y termina con la e, sin

que se repita ninguna letra.?

Raquel O Luis
La Velilla de Valdoré.
Lidia De la Villa
La Velilla de Valdoré.
Jesús Fernández San Juan
Es La Velilla de Valdoré, del ayuntamiento de Crémenes.
Ramón Carracedo
La Velilla de Valdoré es una localidad leonesa que pertenece al ayuntamiento de Crémenes. De origen astur, tiene al noreste el Río Esla, al oeste el Arroyo de Bosvil, al sur el Arroyo del Villar. Pasa por el este

la N-621 y en él acaba la carretera local pero, es un sitio, digno de visitar. Tiene unos 12 habitantes que, antaño vivían de la agricultura y ganadería. Es un pueblo pintoresco, situado en un estrecho valle, a lo pies del Pico Sategildo y rodeado de montañas con unos paisajes de estampa y tranquilidad. Un santuario natural adornado con hayedos, como el del Busto y el robledal de Vajalechoso, una maravilla para los visitantes. Iglesia dedicada a San Pedro Apóstol, del siglo XIV, con retablo barroco. Fiestas por el Rosario, el día 7 de octubre. Al norte está Crémenes, Villayandre, al sureste Verdiago, Valdoré, Alejico, al noreste Argovejo, al este Acejo de la Peña, al oeste Vozmediano, al sur Sahelices de Sabero, al suroeste Felechas, etc. Varias rutas a seguir como la que conduce a La Camperona, al Pico Jano, al Pajar del Diablo, al Pozo de la Nieve, a la Cueva Valdelajo, al Río Esla, etc.

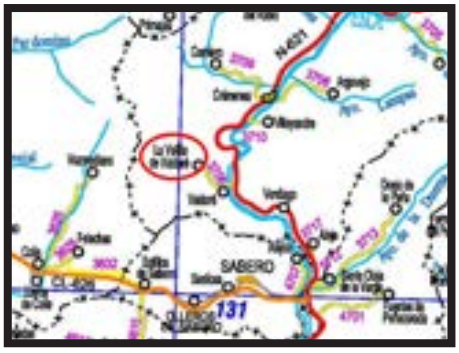

El pueblo

Típica construcción antigua

Arroyó de Bosvil

Iglesia de San Pedro

El campanario con la escalera

Pila bautismal

Mari Carmen Bernabé Vuelta
Angel Manuel García Álvarez

La Velilla de Valdoré es un pueblo del ayuntamiento de Crémenes, a 6,6 km. de este. Forma parte de la comarca de Cistierna. El casco urbano está situado en la terminación de la carretera LE-3706, que lo une al casco del pueblo de Valoré. Por el centro del casco pasa el Arroyo de Bosvil que se une al Arroyo de las Cortinas en la parte este del casco, para formar el Arroyo de Prida. Al norte del Arroyo del Villar que también se une al Arroyo de Prida. El casco tiene una altitud media de 1020 metros. En el año 2000 tenía 41 habitantes, disminuyendo a 19 habitantes en el año 2023. Teniendo una población estable durante todo el año de 7 habitantes. Tiene los montes de utilidad pública Majada de Matías y Valdevieja de unas 500 hectáreas. La Cueva de Arvejales es de interés faunístico. Repoblado por el Rey Ordoño I en el siglo IX. En el siglo XI tenía el monasterio de San Pedro. Fundado por el conde Pedro Flainez y donado al obispo Cipriano de León. Fue usurpado por Fernando I y reintegrado al patrimonio de los Flainez por Alfonso VI, siendo finalmente donado por María Froilaz a la seo leonesa. Su iglesia está dedicada a San Pedro, del siglo XII, de estilo románico. Destacando su retablo barroco y su pila bautismal de piedra caliza situada fuera de la iglesia. Las iglesia esta situada en la entrada del pueblo en la parte

izquierda de la carretera viniendo del pueblo de Valdoré. El cementerio fuera del casco, al sur. Sus fiestas el Rosario, el 7 de octubre y San Pedro el 29 de junio. Sus terrenos limitan con los municipios de Boñar y Sabero.

Morilla de los Oteros

¿-Su nombre de 7 letras, empieza por la M y termina con la a, y sólo se repite la L 2 veces.-Su apellido

lugar llano entre dos ríos, en plural.?

Raquel O Luis

Morilla de los Oteros.

Carmen Pérez Álvarez

Morilla de los Oteros en el ayuntamiento de Pajares de los Oteros, en la comarca Esla-Campos.

Ylveria Vidal

Morilla de los Oteros.

Ramón Carracedo

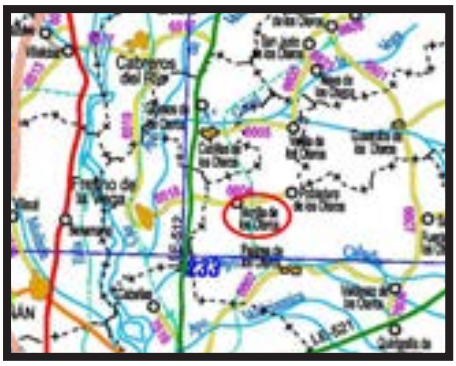

Morilla de los Oteros, es una localidad leonesa que pertenece al ayuntamiento de Pajares de los Oteros, comarca de los Oteros. Por el norte tiene el Arroyo de Valderrina, por el sur el Arroyo del Hortal, por este el Canal de la Margen Izquierda del Río Porma, más al oeste el Río Esla que, pasa por Benamariel. Con concentración parcelaria, varias, acequias y presas que utilizan para regar el terreno, ondulado, de piedras y arcilla, pequeños altozanos, entre las Riberas de los ríos Esla y Cea que por el este, está el Arroyo de Valmadrigal. De origen astur, siendo la ocupación del territorio de Los Oteros, a través de los tiempos por los celtas, romanos, suevos, visigodos, árabes, repoblación, gentes del norte, mozarabes, hasta día de hoy, generalmente, de todo el mundo. Antiguamente pasaban, por esta zona, el camino Celta-Astur que iban de los Castros de Villamol a Lancia, número uno del Itinerario de Antonino y con las Vías Romanas que llegaban a Palantia y por los caminos Medievales. Los Oteros es la denominación de Los Autorios, derivando, allá por los años 916 a 936, del latín altus, altorium (lugar elevado). Lo de la palabra Morilla, ya es más complicado, un diminutivo que puede venir de morillo, del latín Maurus, terminando siempre en la antigua Mauritania, hoy denominado, El Magreb. Tiene unos 22 habitantes que viven, por así decirlo, de la agricultura y las jubilaciones. Productos de ribera como cereales, maíz, girasoles, legumbres, hortalizas, forrajes, etc. Iglesia con espadaña o torre de 3 campanas, de ladrillo, al parecer, del siglo XVIII, dedicada a San Pelayo, el niño Mártir y que es su patrón. Fiestas en honor a San Pelayo, que es el día 26 de junio pero, lo celebran el primer fin de semana de julio, con el Salto de la Hoguera. A finales de agosto también festejan la Fiesta de la Amistad, con una gran paellada popular. Al norte está Cubillas de los Oteros, al oeste Fresno de la Vega, al sureste Pajares de los Oteros, al noreste Velilla de los Oteros, al este Pobladura de los Oteros, al suroeste Cabañas de los

Oteros, al noreste Gusendo de los Oteros, etc.
Varias rutas a seguir como la que conduce al Aeródromo de Pajares de los Oteros, a la Piscina de Fresno de la Vega, a Valencia de Don Juan, a la bella iglesia de Valdesaz de los Oteros, a las Riberas del Río Porma y Esla, al Arroyo de Valmadrigal, etc.

Mari Carmen Bernabé Vuelta

El pueblo

El parque

La entrada al parque

Las bodegas

Bodega Robles González

La Iglesia de San Pelayo

El campanario

Una de las campanas

El interior de la Iglesia

Un retablo

Fuente ornamental

Las viñas

Construcción típica

Angel Manuel García Álvarez

Morilla de los Oteros es un pueblo del ayuntamiento de Pajares de los Oteros, a 3 km. de este. Forma parte de la comarca de los Oteros. El casco urbano está situado a ambos lados de la carretera LE-6604 entre el casco del pueblo de Pobladura de los Oteros, al este, y la carretera LE-512 al oeste. Al sur del Arroyo Valderrina, afluente del Río Esla. Al oeste del Canal de la Margen Izquierda del Río Porma. El casco tiene una altitud media de 780 metros. En el año 2000 tienen una población de 35 habitantes, disminuyendo a 20 habitantes en el año 2023. Su gentilicio morillense/a. Su iglesia, está dedicada a San Pelayo. Situada en el límite norte del casco. El cementerio en la entrada del pueblo, en la orilla derecha de la carretera viniendo del pueblo de Pobladura de los Oteros. Sus fiestas San Pelayo, trasladado al primer fin de semana del mes de julio, donde se hace una comida para todos los vecinos del pueblo. También hacen una procesión con San Pelayo por las principales calles del pueblo. Tiene un pendón de 5 bandas rojas perfiladas de oro. En el límite sur del casco hay antiguas bodegas donde en la antigüedad se elaboraba y conservaba el vino, hoy zona de recreo de sus propietarios. Terrenos llanos de regadío con concentración parcelaria, haciendo de la agricultura la base de su economía. Se cultivan unas 5 hectáreas de viñas de las especies de uva de prieto picudo y tempranillo. Habiendo la bodega de Robles González, elaborando los vinos en una antigua bodega y tienen el vino Viña Barrerona con la Denominación de Origen de Vinos de León. Al sur del casco hay una planta de energía fotovoltaica. Tiene un parque infantil y una fuente ornamental. Sus terrenos limitan con los municipios de Fresno de la Vega y Cubillas de los Oteros.

Nocedo de Curueño

¿-Su nombre de 6 letras, empieza por la N y termina con la o, que se repite 2 veces. -Su apellido río importante que empieza por C y lleva una ñ.?

Mari Carmen Bernabé Vuelta

El pueblo

Río Curueño

Placa conmemorativa

Fuente decorada

Figuras religiosas

Catarata Cola de Caballo

Molino harinero restaurado

Vidriera circular

La Hornacina

Iglesia de San Justo y Pastor

Entrada de la Iglesia

Puente sobre el río Curueño

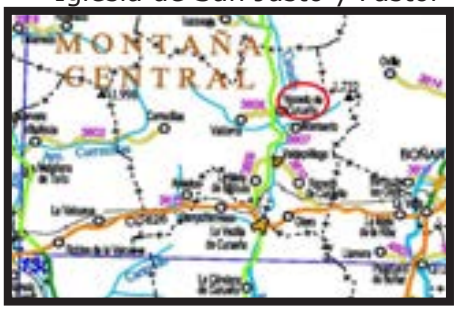

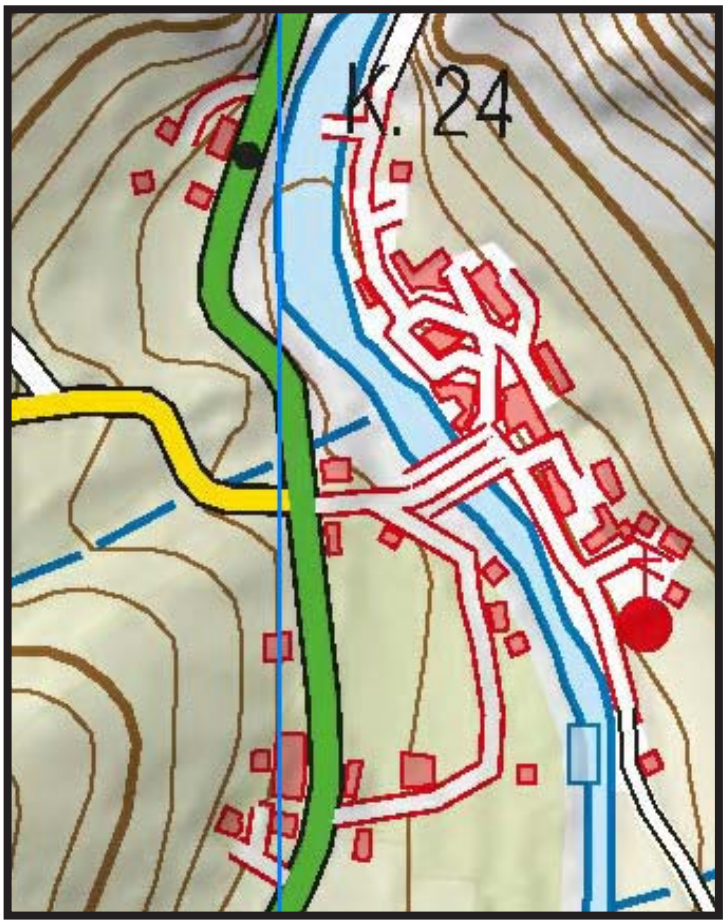

Raquel O Luis
Nocedo de Curueño.
Ismael Rodríguez
El Río sera el Cureño el nombre del pueblo???
Carmen Pérez Álvarez
Nocedo de Curueño en el ayuntamiento de Valdepiélago, en la Ribera del Curueño. Un documento leonés del año 953 certifica la donación real diciendo "terras quantascumque habemus...in villa que vocitant Nayteto, super ripam fluminis Curonio..." Este nombre latino es el origen del actual. Según el escritor Julio Llamazares que pasó por aquí "contando olvidos", Nocedo, 20 casas, junto al Río Curueño, entre huertos, duerme la siesta, arrullado por el agua y por las hojas de los nogales que le dan sombra. La cascada tan oculta y perdida....para llegar a ella...hay que recorrer los 100 metros que la separan de la grieta, en la que brama día y noche el corazón de la tormenta".
Angel Manuel García Álvarez
Nocedo de Curueño es un pueblo del ayuntamiento de Valdepiélago, a 3 km. de este. Forma parte de la comarca de Curueño. El casco urbano está situado a ambos lados del Río Curueño. El Río Curueño es una afluente del Río Porma. Aunque la gran mayoría de sus casas están al este del Río. Por la parte oeste del casco, pasa la carretera LE-321, entre los cascos de los pueblos Tolibia de Abajo, al norte y Valdepielago al sur. En el

empieza la carretera LE-3608 que lo une al casco de Valdorria. En el casco se le une al Río Curueño el Arroyo de la Valdorria. El casco tiene una altitud media de 1060 metros. En el año 1845 tenía 20 vecinos o 82 habitantes, en el año 2000 tenía 45 habitantes, disminuyendo a 34 habitantes en el año 2023. Tiene los montes de utilidad pública Cota de Pozaco y el Cuelo de unas 130 hectáreas. Tiene el puerto de pastos alpinos la Braña. Por el pasaba la calzada romana que asciende a Vegarada. En el año 953 tenía el nombre de Nayteto, y fue donado por el Rey de León Ordoño III al obispo de León. Tiene una fuente de aguas termales al norte del casco la cual aprovecharon para hacer un balneario, hoy en ruinas. Estando en activo desde el año 1900, hasta el año 1986 que cerró sus puertas. Situado en la orilla izquierda del Río Curueño. Su iglesia está dedicada a los Santos Justo y Pastor. Destaca una pila bautismal del siglo XVI. En su torre tiene un reloj de sol, con números romanos del año 1735. Situada en el límite este del casco con el cementerio al lado. Tiene un puente romano, de 3.40 metros de luz y un ancho de 4,90 metros. Construido de mampostería. En el Arroyo de la Valdorria tiene la cascada de Cola de Caballo, con un puente de madera peatonal desde el cual se puede ver bien la cascada. Su fiesta es de los Santos Justo

y Pastor, el primer fin de semana del mes de agosto. El segundo fin de semana de enero hacen en honor de San Antón una misa, entrega de ofrendas de cada vecino, subasta de las mismas y rifa de tarta. El día 16 de julio hacen una misa en honor a la Virgen del Carmen y posterior comida de todos los vecinos en el teleclub y el último domingo de agosto, la Borrega, comida de todos los vecinos del pueblo a base de una oveja. En la Plaza del Carmen tiene una fuente con una estatua de un león del año 1995. Cercana a la iglesia hay una escultura metálica. En la Guerra Civil sufrió la quema de cuadros de la iglesia. Tiene un molino harinero restaurado. Tiene una casa rural y teleclub. Sus terrenos limitan con los municipios de Valdelugueros y Boñar.

Oteruelo de la Valduerna

¿-Su nombre deriva de otero. -Su apellido compuesto terminando con el femenino de duermo.?

Carmen Pérez Álvarez
Oteruelo de la Valduerna en el ayuntamiento de Santiago Millas en la comarca de la Maragatería.

Floro Puente Entrago
Oteruelo de la Valduerna.

Ylveria Vidal
Oteruelo de la Valduerna comarca de la Maragatería.

Ramón Carracedo
Oteruelo de la Valduerna es una localidad leonesa que pertenece al ayuntamiento de Santiago Millas, comarca de la Maragatería. Tiene al oeste la carretera LE-133 y más al noreste la A-6. Por el norte está el Arroyo Huertajusta, al noreste el Río Turienzo. Pueblo de origen celta y con mucha historia y tradiciones. Tiene unos 22 habitantes que antes, vivían de la agricultura, ganadería, arrierismo y confección de telas principalmente. Cómo decía antes, es una zona donde conservan y recuperan muchas tradiciones y fiestas, como en este pueblo que después de 40 años en el olvido, han recuperado fiestas y tradiciones, como "la entrega de un ramo de guindal", los bolos maragatos, etc. A destacar el Pendón de Oteruelo del año 1715, de damasco y carmesí que costó mil reales. La iglesia de San Esteban al norte del Río Turienzo y la Ermita al sur del río. La iglesia es del siglo XVII, de piedra, 2 campanas y terminando en nido de cigüeñas. Hay una Asociación Cultural El Escaleron, que coordina las fiestas y eventos del lugar. Tienen La Casa de la Cultura donde se celebran, exposiciones, conferencias, coloquios, sobre todo en agosto. Fiestas varias como la del 13 de diciembre Santa Lucía, en marzo el Maratón de Primavera, con bolos maragatos, el 14 de julio La Sacramental de Oteruelo y la primera concentración de Pendones, con correcalles, castañuelas, flauta o silbo, tamboril

y trajes de la región. El 2 de noviembre la fiesta del Magosto en la Plaza del Escaleron. El 4 de agosto los bueyes tirando de los carros por las calles del poblado. No me olvido del Castro de Oteruelo, ni de Las Escuelas, del Cocido Maragato... Al noreste está Piedralba, al oeste Morales de Arcediano, al noreste Astorga, al este Celada, al sureste Valderrey, al sur Santiago Millas, al oeste Val de San Lorenzo, al noroeste Val de San Román, al suroeste Valdespino de Somoza, etc. Varias rutas a seguir como la que conduce a Astorga, al molino del Tío Pedrin, al Castro, al Museo de la Arrieria Maragata Ventura Alonso, al monte Teleno, a la Pañeria, Batanes o Pisones y el Camino Gallego, etc.

Mari Carmen Bernabé Vuelta

El pueblo

Iglesia de San Esteban

La Ermita

El Pendón

El Rio

Angel Manuel García Álvarez

Oteruelo de la Valduerna es un pueblo del ayuntamiento de Santiago Millas, a 5 km. de este. Forma parte de la comarca de la Maragatería. El casco urbano está situado en la terminación de la carretera LE-6412, que lo une a la carretera LE-133. Al sur del Río Turienzo, afluente del Río Tuerto. El casco tiene una altitud media de 862 metros. En el año 2000 tenía 26 habitantes, disminuyendo a 21 habitantes en el año 2010 y aumentando a 27 habitantes en el año 2023. Su iglesia está dedicada a San Esteban. Destaca su retablo, con varias tallas de santos y una pila bautismal de una sola pieza tallada en piedra. Situada fuera del casco, al norte. Con el cementerio al lado. Tiene la Asociación Cultural el Escalerón, que a lo largo del año hace varios actos culturales. En el límite norte del casco tiene una ermita. Celebran las fiestas de San Pedro el 2 fin de semana del mes de julio. Con una procesión desde la iglesia hasta la ermita. Con varios actos culturales durante 3 días que dura la fiesta. Antiguamente tenía la tradición el viernes de su fiesta de que las "mozas en edad de merecer" se les entregaban un ramo de guindal como símbolo del florecimiento de los frutos y en clara referencia a la fertilidad. La noche del viernes, al abrigo de una hoguera y tras una ronda musical por las principales calles. Esta tradición la están recuperando. Tiene un parque infantil y una casa rural. Terrenos ondulados principalmente de secano, donde la agricultura es la base de su economía. En las orillas del Río Turienzo tiene varias plantaciones de chopos maderables. Cercano al límite con el pueblo de Matanza, en un cerro está el vértice geodésico de Nublín, con una altitud de 925 metros, siendo una de las cotas más altas del pueblo. Sus terrenos limitan con los municipios de Valderrey y Val de San Lorenzo.

Peñacaira

¿-Solo con nombre compuesto, empieza con la P y termina con la a. -La a se repite 3 veces y lleva una ñ, con un total de 9 letras.?

Raquel O Luis

Peñacaira.

Jesús Fernández San Juan

Es Peñacaira, del Ayuntamiento de Barjas, que pertenece al Consejo Comarcal del Bierzo.

Carmen Pérez Álvarez

Peñacaira es un barrio de la pedanía de Corrales en el ayuntamiento de Barjas, de la comarca Valcarce (El Bierzo).

Ylveria Vidal

Peñacaira en el Bierzo.

Ramón Carracedo

Peñacaira es una pequeña localidad leonesa que pertenece al ayuntamiento de Barjas, comarca natural de Valcarce y que depende Administrativamente del Consejo Comarcal del Bierzo. Se llega por una carretera estrecha e intrincada que continúa hasta el poblado de Corrales. Por el noroeste está el Regó de Vales. Por desgracia es desde el año 1921, un lugar despoblado, que ya forma parte de la España vacia-

da. Rodeado de majestuosa montañas, valles pintorescos que invitan a la aventura silenciosa, caminando por senderos serpenteantes, adornados de frondosa vegetación con una belleza natural incomparable y rodeado de castaños. Más o menos cuenta con cinco casas, de calles estrechas y empedradas, de un atractivo para visitar pero, difícil para poder vivir, dadas las circunstancias actuales. Antaño vivían de la agricultura y ganadería, del pastoreo principalmente, aunque, durante algún tiempo algún vecino trabajó en las minas de Vokframio cercanas y en las ferrerías de Serviz. Caira es en gallego camino, resultando Peña Canina, debido a las rocas puntiagudas que rodean el lugar. Perteneció al Marquesado de Villafranca del Bierzo. También formó parte del Coto de caza de la nobleza leonesa que había en la zona. En el fondo del pueblo quedan vestigios de una ermita o iglesia. Fiestas por San Antonio, compartidas con Mosteiros en la iglesia de Corrales, el 10 de agosto en honor de San Lorenzo. El cementerio en el medio del camino entre el pueblo y Corrales. Al norte está Guimil, al noroeste Barjas, al sur Mosteiros, al oeste Corporales, etc. Varias rutas a seguir como la que conduce al Refugio Alto de Capeloso, al Collado Chao y Peña do Seo y su pico, al Centro de Visitantes La Montaña Negra, al lavadero de metales de Wolframio, a Serviz, a Barjas, etc.

Mari Carmen Bernabé Vuelta

El pueblo

La entrada

Castaños

Iglesia de San Lorenzo

Angel Manuel García Álvarez

Peñacaira es un pueblo del ayuntamiento de Barjas, a 8 km. de este. Forma parte de la comarca de Valcarce. El casco urbano está situado en la terminación de la carretera local que lo une a la carretera LE-5101. Al este del Arroyo Rego de Valdes, afluente del Río Corporales. En la ladera de la Peña O Castro de 966 metros de altitud. Junto al pueblo de Corrales forma una pedanía. El casco tiene una altitud media de 920 metros. En el año 2000 tenía 4 habitantes pasando a estar deshabitado desde el año 2019, desde ese año no tiene ningún

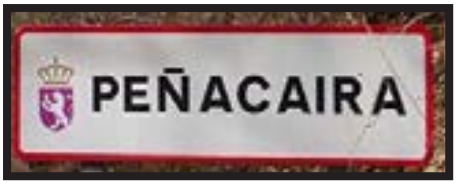

habitante censado. Su nombre deriva de Cairo, que significa camino en gallego, resultando Peña Canina, nombrando así las puntiagudas rocas que rodean a la localidad. Su iglesia la de San Lorenzo, situada entre los cascos de los pueblos de Corrales y Peñacaira, a la izquierda de la carretera LE-5101 en dirección al pueblo de Corrales. Su fiesta San Antonio, que celebran junto al pueblo de Corrales con actos religiosos en la iglesia de San Lorenzo. El cementerio común con el pueblo de Corrales, separado de la iglesia al sur y cercano a la orilla derecha de la carretera LE-5101 en dirección al pueblo de Corrales. Había una fragua, propiedad de Sotero López García, fallecido en el año 2018 y que permanece cerrada. Fue de los últimos habitantes del pueblo, muy conocido por la zona por sus habilidades como herrero. Varias rutas de senderismo, principalmente a pie, con varios destinos disfrutando de los montes que rodean el lugar. Tiene bosques de castaños centenarios. Sus terrenos limitan con el municipio de Corullón.

Quintanilla de Sollamas

-Lleva el mismo nombre que el pueblo de Babia que tenía muchas minas y no está en la carretera principal. -Su apellido tiene 8 letras empieza y termina con la S y la S , A y L se repiten 2 veces.?

Ylveria Vidal
Quintanilla de Sollamas.

Raquel O Luis
Quintanilla de Sollamas.

Jesús Fernández San Juan
Es Quintanilla de Sollamas, del Ayuntamiento de Llamas de la Ribera.

Reyes Aranda Pérez
Quintanilla de Sollamas.

Carmen Pérez Álvarez
Quintanilla de Sollamas en el ayuntamiento de Lamas de la Ribera de la comarca Ribera del Órbigo. Situado entre Llamas de la Ribera y Carrizo de la Ribera. A 27 km de León.

Marga Meléndez Fernández
Quintanilla de Sollamas.

Isabel Suárez Castro
Un pueblo con muchas plantaciones de lúpulo. Hace muchos años en Cabrillanes tuvimos un cura natural de ese pueblo, Don Pablo, una grandisima persona al igual que sus padres. Y toda la familia.

Mari Carmen Bernabé Vuelta

El pueblo

Plantación de lúpulo

Playa fluvial

Pozo Nuestra Cascarilla

La Chopera

Río Órbigo

Iglesia de San Lorenzo

La espadaña

El interior de la iglesia

Escudo nobiliario

Ermita de San Felipe

La fachada de la ermita

San Felipe

La fuente El Caño

Ramón Carracedo

Quintanilla de Sollamas es una localidad leonesa que pertenece al ayuntamiento de Llamas de la Ribera, en la Ribera del Río Órbigo. Está a 4 km. del ayuntamiento y a 30 km de León ciudad. El Río Órbigo pasa por el este, con varios canales y presas de riego, entre ellos y al este, el Canal de Villadangos. Con tanta agua es un terreno fértil de ribera donde, el principal producto es el lúpulo, así como cereales, maíz, girasoles, legumbres, hortalizas y forrajes. Siempre vivieron, principalmente, de la agricultura y ganadería. Hay varias choperas. Tiene unos 315 habitantes. En el pueblo hay varias fuentes, una playa fluvial, piscinas, camping, polideportivo, consulta médica, escuela primaria, una Asociación Cultural, un almacén de Maderas llamado La Alcoba, etc. Iglesia con espadaña y tres campanas, dedicada a San Lorenzo patrón del pueblo. También tiene una ermita construida en 1986, a unos 2 km. del poblado, donde antiguamente estuvo la iglesia de Bercianos. Dedicada a San Felipe, siendo un lugar muy venerado desde antaño. Fiestas de San Felipe, los días 1 de mayo y 30 de abril, con procesión, comida campera, bailes regionales con gaiteros. Tam-

bién celebraban San Lorenzo, los días 9 y 10 de agosto. Al norte está Cimanes del Tejar, Llamas de la Ribera, al sur Carrizo de la Ribera, la Milla del Río, Villanueva de Carrizo, etc. Varias rutas a seguir como la que conduce a la Playa Fluvial de Cimanes del Tejar, a las Cabañas de Tino, a la ermita de San Felipe, a los Castañales de Llamas de La Ribera, a San Román de los Caballeros, a la ruta de las Médulas de Villaviciosa de la Ribera, etc.

Benja Rubio Alija

Quintanilla de Sollamas.

Angel Manuel García Álvarez

Quintanilla de Sollamas es un pueblo del ayuntamiento de Llamas dela Ribera, a 2,8 km. de este. Forma parte de la comarca de la Ribera. El casco urbano está situado a ambos lados de la carretera LE-5503, entre los cascos de los pueblos de Llamas de la Rivera, al norte y Carrizo de la Ribera al sur. Al oeste del Río Órbigo, afluente del Río Esla. El casco tiene una altitud media de 879 metros. En el año 2000 tenía 465 habitantes disminuyendo a 302 habitantes en el año 2023. Sus orígenes romanos, pudiendo ser la residencia de algún patricio romano o una granja que serviría de abastecimiento a las tropas. Sollamas significa debajo de llamas. Su iglesia está dedicada a San Lorenzo. Restaurada en este siglo. En la fachada del campanario tiene un escudo. Situada en el centro del casco. Tiene la Ermita de San Felipe fuera del casco a unos 2 km. en el monte, en la orilla derecha del Arroyo San Felipe. Esta se reconstruyó en el año 1986 sobre las ruinas de otra ermita y en el mismo lugar. Antes de la restauración se desplomo el techo cuando los vecinos estaban celebrando el ramo y solo hubo daños en una bicicleta. Se dice que fue el último milagro de San Felipe. En el casco esta la Ermita de la Piedad. El cementerio fuera del casco, en la orilla izquierda de la carretera en dirección al pueblo de Llamas de la Ribera. Celebra las fiestas el 1 de mayo San Felipe. Con una romería a la Ermita de San Felipe, llevando en procesión desde la iglesia a la ermita San Felipe acompañado de con cruces y el pendón del pueblo. Por la mañana se realiza una misa en la ermita con bailes regionales, después, se da un aperitivo a los asistentes. Por la tarde, se realiza una cabalgata con gaiteros, que van por todo el pueblo y diversos juegos infantiles en el camping. Por último, llegada la noche, hay orquesta en la plaza. Y el 10 de agosto San Lorenzo. Con una misa en la iglesia. Por la tarde se realizan diversos juegos infantiles en el camping, como la fiesta de la espuma, entre otros. Por último, llegada la noche, hay orquesta, tascas y juegos en la plaza. Sus terrenos llanos y de regadío por diversos canales procedentes del Río Órbigo, con concentración parcelaria, haciendo de la agricultura la base de su economía. Se cultiva principalmente lúpulo. Tiene varias plantaciones de chopos maderables. También tiene granjas de ganado vacuno. Tiene colegio de enseñanza infantil y primaria, consultorio médico, biblioteca pública, pabellón polideportivo, pistas deportivas al aire libre, camping, playa fluvial, parque infantil, comercios, bares, empresa de aluminio y carpintería de madera. Sus terrenos limitan con los municipios de Carrizo de la Ribera y Cimanes del Tejar.

Robledo de la Valdoncina

¿-Su nombre deriva de roble. -Su apellido tiene 10 letras empieza con la V y termina con la a, que se repite 2 veces igual que la n, las demás no se repiten.?

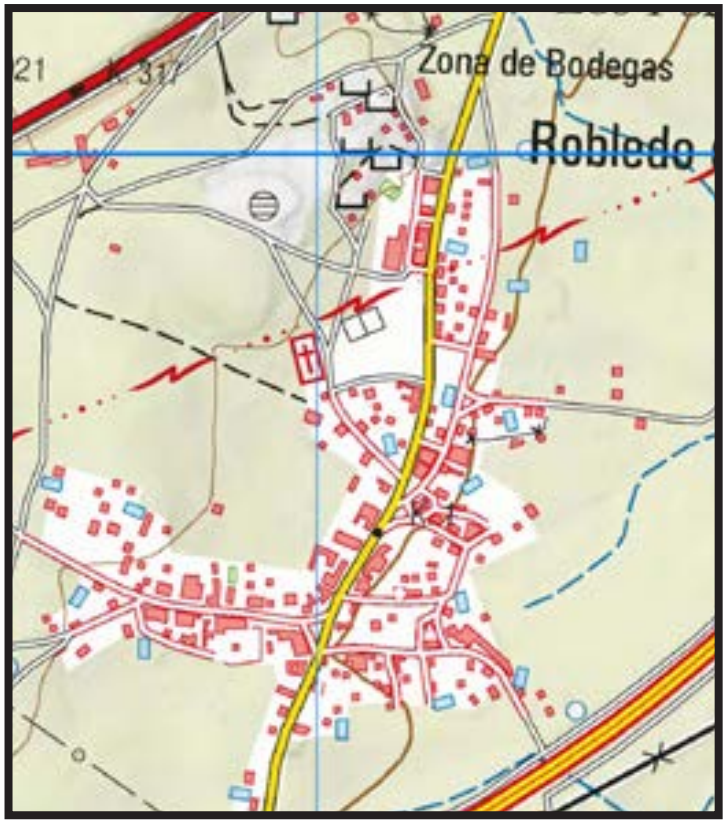

Raquel O Luis
Robledo de la Valdoncina.
Javi Pulgar
Robledo de la Valdoncina.
Carmen Pérez Álvarez
Robledo de la Valdoncina, en el ayuntamiento de Valverde de la Virgen, en la comarca Tierra de León.
Lidia De la Villa
Robledo de la Valdoncina.
David Fortes Álvarez
Robledo de la Valdoncina. Junto con La Virgen del Camino, donde vivo y Oncina, La Aldea, Fresno, Montejos, San Miguel forman el ayuntamiento de Valverde de la Virgen.
Ylveria Vidal
Robledo de la Valdoncina.
Ramón Carracedo
Robledo de la Valdoncina es una localidad leonesa que pertenece al ayuntamiento de Valverde de la Virgen, comarca de las Tierras de León. Por el oeste, a 1 km, pasa la N-120, por el este la AP-71. Por el noroeste discurre el Arroyo del Valle de Robledo. Mas al este está el Arroyo de San Miguel y ambos se unen al arroyo de la Oncina. De origen astur, perteneció a la Hermandad de la Valdoncina. Tiene unos 290 habitantes y antes vivían de la agricultura y ganadería y actualmente, más bien, de los servicios y de las jubilaciones. Por el pasa el Camino de Santiago Francés. Tienen, colegio de primaria, parque de juegos, casa rural (la casa vieja), consulta médica y varios servicios más. La iglesia con dos torres dedicada a San Juan Bautista, con retablo barroco del siglo XVII, estructurado en banco, cuerpo dividido en tres calles y ático con volutas, pinturas sobre tabla, tallas de San Pedro y San Juan Bautista. Fiestas por Santo Tirso el 28 de enero, pero lo celebran a principios de junio. Al norte está San Miguel del Camino, Valverde de la Virgen, a 14 km al suroeste Villadangos del Páramo, al noreste Aldea de la Valdoncina, Fresno del Camino, al este Oncina de la Valdoncina, al sur Chozas de Abajo, etc. Varias rutas a seguir como la que conduce a la Laguna de la Fuente Blanca, a León Golf, al Santuario de la Virgen del Camino, a la Magia del Caballo y al Canis Club León, al Skydive León (paracaidismo), a Fojedo al sur en el Alto Páramo,a Astorga, a la catedral de León, etc.

Angel Manuel García Álvarez
Robledo de la Valdoncina es un pueblo del ayuntamiento de Valverde de la Virgen, a 2,6 km. de este. Forma parte de la comarca de la Valdoncina. El casco urbano está situado a ambos lados de la carretera LE-5533, entre los pueblos de Chozas de Arriba, al sur y al norte San Miguel del Camino. Entre la carretera N-120 al sur de esta y la autopista AP-71 al norte de esta. Al oeste del Arroyo del Valle de Robledo, afluente del Arroyo del Valle de San Miguel. Al norte del Canal de Velilla. Al norte de la línea del ferrocarril. El casco urbano tiene una altitud media de 900 metros. En el año 2000 tenía 273 habitantes, aumentando a 292 en el año 2011 y disminuyendo a 252 en el año 2023. Perteneció a la antigua Hermandad de Valdoncina. Sus orígenes se deban a la repoblación realizada por el Rey Ordoño I en el siglo X. Su iglesia es del siglo XVII, restaurada recientemente. Está dedicada a San Juan Bautista. Destacan las tallas de San Pedro y San Juan Bautista. Situada en el centro del casco. El cementerio en el límite oeste del casco. Sus fiesta Santo Tirso, aunque se celebran a principios de Junio. Por el pasa el Camino de Santiago Francés. Su pendón es de 5 bandas, 3 de color rojo y 2 de color verde, ribeteadas de amarillo. Tiene una longitud de 7,50 metros y su tela tiene un peso de 3,630 Kg. Restaurado en el año 2017. Al norte del casco hay un picadero de caballos y una escuela canina. Terrenos llanos la gran mayoría de secano. Se siguen cultivando viñas. El casco urbano ocupa gran cantidad de espacio, ya que sus casas están diseminadas unas de otras. Tiene bares, comercios, restaurantes, taller mecánico, colegio de enseñanza infantil y primaria, pista deportivas al aire libre y parque infantil. Organiza el BORN FREE Motor Classic Fest el último fin de semana del mes de julio. Con varias actuaciones de grupos musicales y exposiciones de coches antiguos. Varios de sus vecinos trabajan en la capital o en alrededores de esta. Al oeste del casco pasa el gaseoducto León Oviedo. Fuera del casco al sur de este hay unas antiguas

bodegas donde se elaboraba y conservaba el vino, hoy zona de ocio de sus propietarios y también las hay, en el norte del casco. Al norte del casco, en el límite con los municipios de Villadandos del Páramo y Cimanes del Tejar está el León Club de Golf. Sus terrenos limitan con los municipios de Villadandos del Páramo y Cimanes del Tejar.

San Feliz de Órbigo

¿-Su nombre es el de un santo que empieza por F y termina con la z. -Su apellido es el de un río importante que empieza y termina con la O.?

Mari Carmen Bernabé Vuelta

El pueblo

El pendón

El Caño y del Lavadero

El Lavadero

Las antiguas escuelas

Iglesia de San Pedro

Raquel O Luis
San Feliz de Órbigo.
Jesús Fernández San Juan
Es San Feliz de Órbigo, del ayuntamiento de Villares de Órbigo.

Gijón Costa
San Feliz de Órbigo.
Ylveria Vidal
San Feliz de Órbigo.
Ramón Carracedo
San Feliz de Órbigo es una localidad leonesa que pertenece al ayuntamiento de Villares de Órbigo. De origen astur, terreno llano de ribera, con concentración parcelaria, regado por aguas del Río Órbigo. Por el oeste tiene el Arroyo de Orgullon, por el sureste el Reguero de Hospital, por el noroeste el Canal Villares, varias acequias y numerosas presas. Produce lúpulo, cereales, legumbres y demás productos de ribera. En el ayuntamiento se hacen varias ferias con dichos productos. Tiene unos 140 habitantes. Antes vivían de la agricultura y ganadería, tenían 3 molinos y producían, también, lino, nabos, pastos, árboles frutales, etc. El derecho de impuestos se pagaba con el diezmo y fue propio del Real Colegio de San Andrés de Espinareda, orden del padre San Benito. También cultivan alguna viña. De las antiguas escuelas queda el edificio. Por está zona es famosa la sopa de trucha. Iglesia dedicada a San Pedro, de torre cuadrada, restaurada, el tejado de la torre es de pizarra, toda ella con una estructura bonita. Fiestas, en honor a la Santa Cruz, el día 3 de mayo. Celebran también, por San Pedro, el día 29 de junio. Al norte está Gualtares de Órbigo, Benavides de Órbigo, al suroeste Valdeiglesias, al sur Hospital de Órbigo, Villarejo de Órbigo, al este Villamor, al suroeste Villares de Órbigo, al noroeste Moral de Órbigo, etc. Varias rutas a seguir como la que conduce al Hospital de Órbigo y Paso Honroso, a la Cruz y Escultura del Peregrino, a las Pequeñas Médulas, a Astorga, a el Albergue la Encina, al Área de descanso del Peregrino en Villares de Órbigo, etc.

Angel Manuel García Álvarez
San Feliz de Órbigo es un pueblo del ayuntamiento de Villares de Órbigo, a 1,2 km. de este. Forma parte de la comarca del Órbigo. El casco urbano está situado a ambos lados dela carretera LE-420, entre los cascos de los pueblos de Gualtares de Órbigo, al norte y al sur Hospital de Órbigo. En el centro del casco empieza la carretera LE-6420 que lo une al casco del pueblo de Moral de Órbigo. Al este del Arroyo Gorgullón, que termina canalizado en el Canal Acequia de la Presa. Al norte del Canal de la Presa de Hospital. En el límite sur del casco empieza la carretera LE-6452 que lo une al casco del pueblo de Villares de Órbigo. El casco tiene una latitud media de 825 metros. En el año 2000 tenía 248 habitantes, disminuyendo a 131 habitantes en el año 2023. En el año 1751 tenía 3 molinos harineros. Perteneció al Real Colegio de San Andrés de Espiraneda. Su iglesia está dedicada a San Pedro. Construida de ladrillo y con una torre cuadrada. Situada en el centro del casco. El cementerio está situado en el límite este del casco. Tiene una fuente con lavadero y un potro de herrar vacas restaurados. Celebra las fiestas de Santa Cruz el 3 de mayo y San Pedro el 29 de junio. Sus terrenos llanos, de regadío por canales, con concentración parcelaria, con las aguas del Río Órbigo haciendo la agricultura la base de su economía. Cultivan lúpulo, maíz y remolacha azucarera principalmente. Tiene varias plantaciones de chopos maderables. Entre el casco y el casco del pueblo de Moral de Órbigo, al este del cruce de la carretera LE-6420 y el Canal de Villares, hay una gran balsa de riego. De norte a sur del casco es atravesado con una acequia canalizada. Sus casas antiguas con la típica construcción de tapial, ahora de ladrillos. Sus terrenos limitan con los municipios de Hospital de Órbigo, Santa Marina del Rey y Benavides de Órbigo.

Santibañez de la Isla

¿-Su nombre es el de un santo que tiene 10 letras que empieza por la S y termina con la z. -Su apellido terreno rodeado por mar.?

Lidia De la Villa
Santibáñez de la Isla.
Jesús Fernández San Juan
Es Santibáñez de la Isla, del Ayuntamiento de Santa María de la Isla.
Mari Calvón
Santibáñez de la Isla.

Ylveria Vidal
Santibáñez de la Isla.
Carmen Pérez Álvarez
Santibáñez de la Isla en el ayuntamiento de Santa María de la Isla, en la comarca de la Vega del Tuerto (Astorga). Situado frente al monte Teleno, a 44 Km de León. Este pueblo está enclavado en el centro del "Triángulo Verde", casi cuadrilátero, que forman las localidades de La Bañeza, Astorga y Hospital de Órbigo. Punto central del triángulo, pero con poca visibilidad fuera del territorio descrito. Y es que los pueblos del centro de ese triángulo tienen inferior desarrollo económico. Si a esta invisibilidad en lo económico le unimos el apellido de "de la Isla", hidrónimo ligado a monstruosas riadas que provocaba el Río Tuerto, se podría imaginar que estamos en un lugar recóndito, casi exótico, pero nada más lejos Santibáñez de la Isla es un precioso y acogedor pueblo de la Vega del Tuerto. Excelente por sus terrenos de regadío a través de las aguas de su río, de las tradicionales norias y de las aguas que llegan desde el Pantano de Villameca y del Pantano de Los Barrios de Luna. Actualmente la población ha decrecido acercándose a lo que se denomina desierto demográfico si no se ataja el problema. Lugares de interés Iglesia de Nuestra Señora de la Expectación, Parque de San Juan y la Cooperativa del Campo de San Blas.

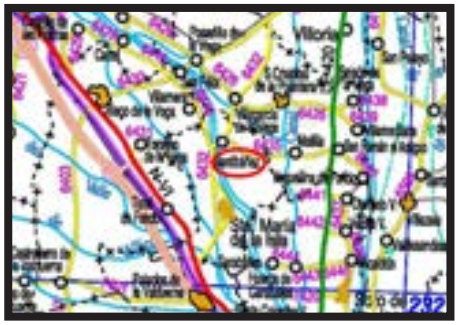

Angel Manuel García Álvarez
Santibáñez de la Isla es un pueblo del ayuntamiento de Santa María de la Isla, a 1,5 km. de este. Forma parte de la comarca de Tierra de la Bañeza, subcomarca de la Vega del Tuerto. El casco urbano está situado a ambos lados del Río Tuerto, afluente del Río Órbigo. Pasa de norte a sur partiendo el casco en dos mitades, el barrio de Villazala al este y el Barrio de Palacios al oeste. La carretera CV-193-16 pasa por la parte oeste del casco, entre los cascos de los pueblos de Villarnera al norte y al sur de Santa María de la Isla. En él, comienza la carretera LE-6435 que lo une al casco del pueblo de Matilla de la Vega, al este. También comienza la carretera LE-6432 que lo une al casco del pueblo de Villagarcia de la Vega. Al este de la Acequia de la Zaya. El casco tiene una altitud media de 795 metros. En el año 2000 tenía 267 habitantes, disminuyendo a 180 en el año 2023. Su nombre deriva de la voz del latín San Joanes (San Juan) de la Isla. En el siglo XIX fue capital de municipio estando compuesto por los pueblos de Barrios de Palacios, Villazala y Santibáñez de la Isla. En el año 1761 tenía la curandera Dominga que tuvo un

proceso inquisitorial y conocida por toda la comarca. En el siglo XX surge la curandera Sima, conocida en toda la comarca por curar las roturas de huesos y tendones. Su iglesia está dedicada a Nuestra Señora de la Expectación de María. Del siglo XIX. Destaca el retablo mayor, el retablo de San Antonio, el Retablo de la Dolorosa, su sagrario y las tallas de varios santos. Situada en el centro del casco. El cementerio fuera del casco cercano a la orilla derecha de la carretera CV-193-16 en dirección al pueblo de Villarnera. Delante de la iglesia hay una plaza con una antigua segadora, como monumento recordando la historia de la agricultura del pueblo. El parque de San Juan tiene más de 100 árboles, construido a mediados del siglo XX. Situado en la orilla izquierda del Río Tuerto. La Cooperativa del Campo San Blas, es de las más antiguas de la provincia de León y de España. Recaredo López Martínez fue el impulsor de la cooperativa y también su creador. Celebra las fiestas de San Blas el 3 de febrero, San Isidro el 15 de mayo, San Juan el 24 de junio y la noche previa, se suele hace la tradicional hoguera de San Juan, la Fiesta de la Amistad el primer fin de semana de agosto y la fiesta de la Tercera Edad el 18 de diciembre. Luego en el verano hace varios eventos como el festival musical Tuerto Rock, la concentración de coches antiguos, torneo de futbol y un rally. Al norte del casco tiene árboles centenarios. Terrenos llanos de regadío con concentración parcelaria, siendo la agricultura la base de su economía. Tiene varias plantaciones de chopos maderables. Tiene varias ganaderías. Tiene consultorio médico, colegio de enseñanza infantil y primaria, parque infantil, casas rurales, bares, comercios, restaurantes y pistas deportivas al aire libre. En el centro del casco se levanta el depósito de aguas potables, más alto que la punta de la torre de la iglesia y de hormigón redondo y sostenido por 4 columnas. En la Acequia de la Zaya, cerca del límite municipal, tiene un molino harinero. En el límite con el pueblo de Villarnera está la fuente del Manadero. Sus terrenos ocupan la parte norte del municipio limitando con los municipios de Riego de la Vega y San Cristóbal de la Polandera.

Villafalé

¿-Solo con nombre compuesto de 9 letras empieza con la V y termina con la e. -La letra L se repite 3 veces y la A dos, las demás no se repiten.?

Raquel O Luis
Villafalé.
Carmen Pérez Álvarez
Villafalé en el ayuntamiento de Villasabariego, en la comarca Tierra de León. Es un pequeño pueblo a 20 Km de León, cerca de Mansilla de las Mulas, regado por el Río Esla. Lo componen varias casas particulares dispuestas a ambos lados de la carretera. En las cercanías hay una granja de avestruces que se puede visitar. Actividades, agricultura, ganadería. Fiestas, la Virgen de Gracia su patrona y San Andrés Apóstol el 30 noviembre su patrón.
Benja Rubio Alija
Villafalé del ayuntamiento de Villasabariego.
Angel Manuel García Álvarez
Villafalé es un pueblo del ayuntamiento de Villasabariego, a 2 km. de este. Forma parte de la comarca de Eslonza. El casco urbano está situado a ambos lados de la carretera LE-5625, entre el casco del pueblo de Villiguer, al este y al oeste la carretera N-601. En el empieza la carretera LE-5628, que lo une al casco del pueblo de Villasabariego, al norte. Al norte de la Autovía A-66. Al norte del Río Esla, afluente del Río Duero. Al sur del Canal de la Margen Izquierda del Río Porma. El casco tiene una altitud media de 790 metros. En el año 2000 tenía 96 habitantes, pa-

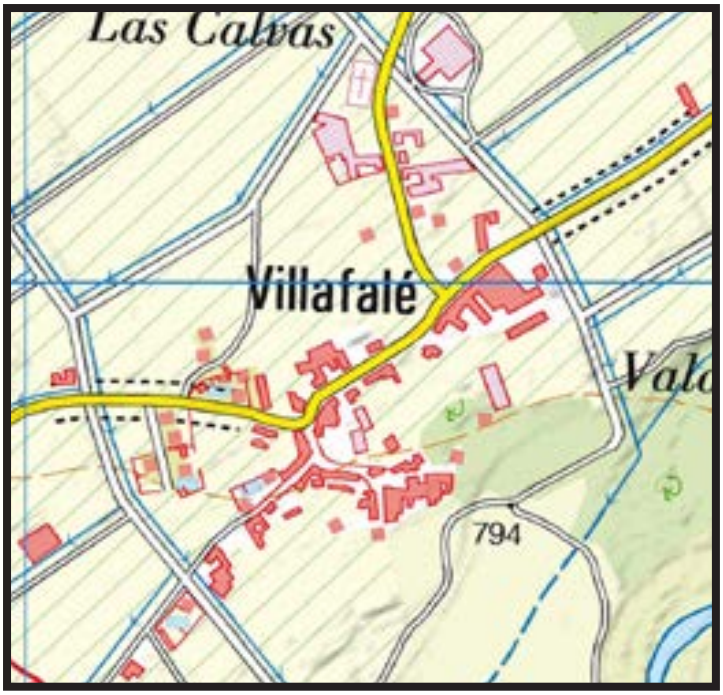

sando a tener 85 habitantes en el año 2023. Su nombre original significa Villa fértil a orillas del Río Astura. Su origen fue un poblado astur. En la Alta Edad Media adquirió el título de Villa. Su iglesia está dedicada a San Andrés. Del siglo XVI. Destaca un Crucificado del siglo XIV, de madera policromada de estilo gótico, de 140 por 220 cm., las tallas de San Andrés, San Isidro Labrador, a Virgen con Niño, de estilo barroco, San Antonio con la gocha, del siglo XIII, la Virgen Doliente y la Pila Bautismal, de estilo románico. Tiene una torre rectangular con una escalera metálica de caracol, en el exterior para subir a las campanas. De cuatro altura y construida de piedra. Situada en el centro del casco en la orilla izquierda de la carretera LE-5625 en dirección al pueblo de Villiguer. El cementerio en el límite norte del casco. La Fastera es la Plaza Mayor del pueblo. Tiene pozo artesiano con una fuente restaurada, llamada el Caño. Sus terrenos se pueden clasificar en tres zonas geográficas determinadas, el Soto la más cercana al río, Mataganado, la más cercana al Monte Jano, llamada así porque su dureza hacía sufrir a los animales que la labraban y la Tejera, en el extremo del pueblo contrario al Soto, junto al río también, de terreno arcilloso, antes usado para conseguir cerámica. Los principales cultivos son de maíz y alfalfa. Hay varias plantaciones de chopos maderables en las orillas del Río Esla. Hay dos viveros uno especializados en especies agrícolas y el otro en plantas ornamentales. Hay granjas de ganado vacuno, ovino y una granja de avestruces. Sus fiestas el 8 de Septiembre la Virgen de Gracia y el 30 de Noviembre, San Andrés Apóstol. Tiene consultorio médico, colegio de enseñanza infantil, polideportivo y pistas deportivas al aire libre. A la entrada del casco viniendo de la carretera N-601 está el depósito de aguas potables, de seis alturas y cuadrado. Construido de ladillos. Sus terrenos limitan con los municipios de Mansilla de las Mulas y Mansilla Mayor.

Villarrín del Páramo

¿-Su nombre es un diminuto de villar. -Su apellido terreno llano y árido.?

Sandra del Valle
Villarrín del Páramo.
Lidia de la Villa
Villarrín del Páramo.
Benja Rubio Alija
Villarrín del Páramo.

Mari Carmen Bernabé Vuelta

El parque

Iglesia de San Miguel Arcángel

El jardín de rosas

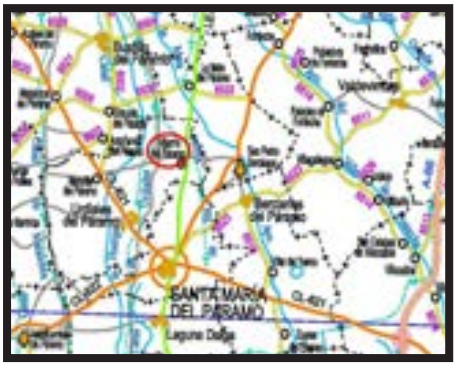

Angel Manuel García Álvarez

Villarrín del Páramo es un pueblo del ayuntamiento de Urdiales del Páramo, a 3 km. de este. Forma parte de la comarca del Páramo. El casco urbano está situado al oeste de la carretera LE-413, también hay unas pocas de casas al este. Entre los cascos de los pueblos de la Mata del Páramo al norte y al sur Santa María del Páramo. Entre los canales de Canal de Urdiales al oeste y el Canal de Santa María al este. Al norte de la Cañada Real de la Vizana. El casco tiene una altitud media de 825 metros. En el año 2000 tenía 73 habitantes, disminuyendo a 49 habitantes en el año 2023. En la antigüedad tuvo el nombre de Villarín del Páramo. Su iglesia está dedicada a San Miguel Arcángel. De estilo románico, del siglo XII, restaurada en este siglo. Destaca su campanario con tres campanas, el nido de la cigüeña en lo alto y una escalera de caracol, adosada en la parte izquierda de la iglesia, toda ella en un recinto cerrado. Situada en la parte este del casco. En el año 1750 tenia una ermita que se demolió. Tubo un pendón de color rojo el cual no se conserva, se sabe por los libros de la iglesia. Al noreste del casco hay una laguna y otras dos al sur del casco que se suelen secar en verano. Hay más lagunas al norte y al oeste del casco. Sus fiestas son San Miguel, el último fin de semana de septiembre y el primer fin de semana del mes de mayo. Sus terrenos son llanos de regadío por canales, con concentración parcelaria, donde la agricultura es la base de su economía, cultivándose principalmente maíz, remolacha azucarera y cereales. También se cultiva el lúpulo. También tiene una granja de ganado vacuno. Tiene colegio de enseñanza infantil, consultorio médico, bares, comercios y parque infantil. Sus terrenos limitan con los municipios de Santa María del Páramo, San Pedro Bercianos y Bustillo del Páramo.

Villazanzo de Valderaduey

¿-Su nombre de 10 letras, empieza por V y termina con la o, repitiéndose las letras L, A y Z 2 veces cada una. -Su apellido de 11 letras, empieza por V y termina con la Y y la A , D y E se repiten 2 veces cada una.?

Raquel O Luis

Villazanzo de Valderaduey.

Carmen Pérez Álvarez

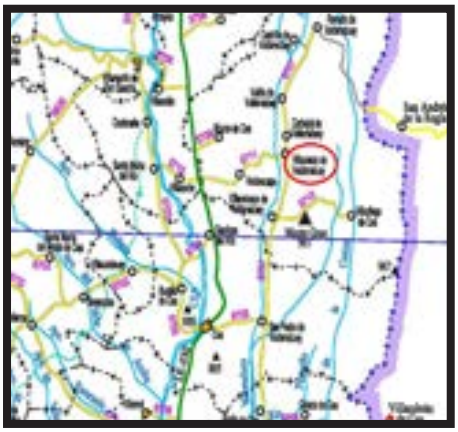

Villazanzo de Valderaduey en Tierra del Cea, zona de Sahagún. Está a 65 Km. de León, es un pueblo agrícola y ganadero. Ayuntamiento al que pertenecen 9 pueblos. Su nombre, Villazanzo, viene de villa sana y su apellido del Río Valderaduey que es un importante afluente del río Duero. Dispone de zonas de bosque y arboleda que invitan al senderismo. En Renedo de Valderaduey se encuentra Fuente Entable del Monte Riocamba en la que se sitúa el nacimiento del Río Valderaduey y cuenta con zona de baño y zonas verdes con arboleda. Existe otro paraje turístico en Velilla de Valderaduey de nombre Balandin con piscina fluvial y zonas de merendero y bosque.



Jesús Fernández San Juan

Es Villazanzo de Valderaduey, perteneciente al Ayuntamiento de su mismo nombre.

Ramón Carracedo

Villazanzo de Valderaduey es un municipio de la provincia de León, en la comarca Tierra de Sahagún. Por el oeste y de norte a sur pasa el Río Valderaduey fertilizando con sus aguas, entre otros, el pueblo que nos ocupa. Cercana está la carretera LE-6707. Por el norte transcurre el Arroyo de la Ventanilla. A unos 20 km de Sahagún de Campos. Tiene unos 368 habitantes los cuales vivieron y viven de la agricultura y ganadería ya que su territorio ha sido, eminentemente, agrícola y ganadero. Situado donde el monte de jaras y robles empieza a cerrar el valle y termina la Tierra de Campos, empezando la premontaña de Guardo y Cistierna. En las cabeceras del río, el origen es prerromano y romano. En la época Medieval se fundó una aldea agrícola con transformaciones a lo largo de los siglos. Mucha influencia la tuvo el Monasterio de Sahagún de Campos. Las repoblaciones en el siglo X. Mucha historia y pasan los siglos XI y XIII y en el XIV y XV están los ascendentes del Conde de la Gomera que, en el siglo XVIII, el rey Felipe V le dona parte de este territorio. Más tarde viene la abolición del régimen señorial y se crean los partidos judiciales y luego los ayuntamientos. Ahora tienen, desde 1981, concentración parcelaria con 5207 hectáreas, 1557 propietarios, 35239 parcelas y una cooperativa para canalizar todos lo productos típicos de ribera que producen. Conservan parte de la arquitectura popular, así como los palomares. A destacar el monte Tedroso, la Cámara Agraria, el Registro Civil, centro médico, farmacia, Juzgado de Paz, una fuente o caño, etc. Iglesia de torre cuadrada dedicada a San Lorenzo. También tienen la ermita de la Virgen del Árbol. Fiestas, el 10 y 11 de agosto, en honor a San Lorenzo y el 15 de mayo San Isidro, el día 2 de octubre en honor de la Virgen del Árbol, de talla sedante con el niño en el brazo izquierdo. Al oeste está Valdescapa de Valderaduey, al suroeste Sahelices del Río, al sur Villavelasco de Valderaduey, al sur Carvajal y Velilla de Valderaduey, etc. Varias rutas a seguir como la que conduce al Mirador El Carrajerillo, al noroeste El Chozo del Vaquero Mozos de Cea, a Las Carcavas, al Monasterio Santa María de Trianos, a la Fuente Entable en Renedo que también tiene una iglesia digna de visitar, a la Piscina Fluvial El Baladin en Velilla de Valderaduey, etc.

Mari Carmen Bernabé Vuelta

El pueblo

Ermita de la Virgen del Árbol

El Ayuntamiento

Iglesia de San Lorenzo

Torre de la iglesia

Ntra Sra del Árbol

Cristo crucificado

El Caño

Angel Manuel García Alvarez

Villazanzo de Valderaduey es un municipio dela comarca de Tierra de Cea. El casco urbano está situado a ambos lados de la carretera LE-6707, casi todas las casas están al oeste de la carretera. Entre los cascos de los pueblos de Villavelasco de Valderaduey al sur y al norte Carbajal de Valderaduey. Al este del Río de Valderaduey, afluente del Río Duero. El casco tiene una altitud media de 915 metros. En el año 2011 tenía 42 habitantes. Sus orígenes son de un pueblo vadinienses y luego un asentamiento de los romanos. En el siglo X se repuebla, siendo la Villa de Don Sanzo. Perteneció al Conde de la Gomera. Su iglesia está dedicada a San Lorenzo. Destaca la imagen de Nuestra Señora del Árbol, del siglo XIII, de madera policromada de 72 cm. de alta. Su torre cuadrada terminada en ladrillo, con el nido de la cigüeña encima. Situada en la parte sur del casco, con el cementerio al lado. Su gentilicio es villazanciense. Tiene la Ermita de la Virgen del Árbol. Situada al oeste del casco y cercana a la orilla derecha del Río Valderaduey. En la plaza del pueblo está la fuente del Caño. Celebra las fiestas de San Lorenzo el 10 agosto y la Virgen del Árbol, el lunes después de Pentecostés, con una romería alrededor de la ermita donde acuden los vecinos de los pueblos de alrededor. En el Río Valderaduey y al sur del casco tiene las ruinas de un molino harinero. Tiene consultorio médico, bares, comercio, farmacia, frontón. Como ayuntamiento está formado por 9 pueblos Carbajal de Valderaduey, Renedo de Valderaduey, Velilla de Valderaduey, Villadiego de Cea, Villavelasco de Valderaduey, Valdescapa de Cea, Villazanzo de Valderaduey, Castrillo de Valderaduey y Mozos de Cea. Teniendo una superficie de 145,88 km^2. y una población total entre todos sus pueblos de 368 habitantes en el año 2024, dando una densidad de 2,52 habitantes por Km^2. En el año 1900 tenía 1908 habitantes, en el año 1950 tenía 2253 habitantes, siendo el pico más alto alcanzado de población, en el año 2000 tenía 721 habitantes. Limita con los municipios de Villaselán, Cea y la provincia de Palencia. Tiene la clasificación de Lugar de Interés Cultural de la zona Rebollares del Cea. Terrenos llanos siendo de secano donde la agricultura es la base de su economía, cultivándose principalmente trigo, centeno y avena. También tiene granjas de ganado ovino y bovino. Tiene varios bosques de robles y encinas. Por el centro del municipio, de norte a sur es atravesado por el Río Valderaduey. Tiene varias plantaciones de pinos maderables. En la parte norte del municipio están las lagunas de el Pozo, Bardascal, Mojapán, las Corraladas, el Pradejón, Malasnoches y la Laguna Mayor y en el sur la Laguna del Páramo. Por la parte oeste del municipio pasa la Cañada de Almanza a Saelices del Río.

Verdiago

¿-Solo con nombre de 8 letras, empezando por la V y termina con la o. -No se repite ninguna letra.?

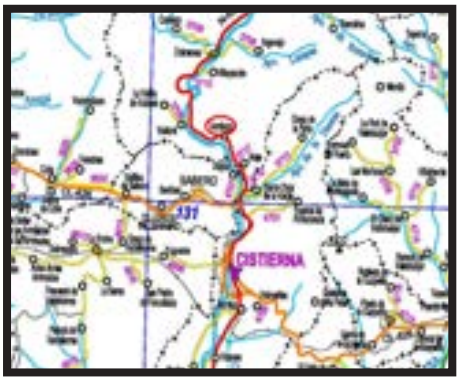

Raquel O Luis

Verdiago.

Carmen Pérez Álvarez

Verdiago en el ayuntamiento de Crémenes, en la Montaña Oriental, Ribera del Esla.

Joaquín Álvarez Moran

Verdiago.

Ramón Carracedo

Verdiago es una pequeña localidad leonesa que pertenece al ayuntamiento de Crémenes, comarca de Cistierna, en la Montaña Oriental Leonesa. De noroeste a sur pasa el Río Esla por el poblado. De origen astur de los vadinienses, con vestigios de un antiguo castro, donde se encontró una lápida funeraria de un legionario romano de la Legio IX Hispana. De imponentes montañas,

valles verdes, extensos bosques, ríos, lagos, rico en biodiversidad, santuario de fauna salvaje, enclavado en un precioso entorno natural a 27 km. de Riaño, donde se encuentra el Parque Regional de la Montaña de Riaño y Mampodre. Tiene unos 27 habitantes, que antes vivían de la agricultura y ganadería y ahora más bien, del turismo rural. Conservan, en parte, la arquitectura tradicional de edificaciones montañesas y un hórreo precioso. Iglesia recién restaurada dedicada a su patrón San Mames. Tiene un pequeño retablo con la imagen de un Cristo crucificado en el centro, dos imágenes religiosas a ambos lados y otras dos, de la Virgen y San José en la pared, un sagrario en la base y el altar delante. Cerca del Castro está la Ermita de San Martín con documentación del año 874. El pueblo en si, es un tesoro oculto en la Montaña Oriental de León, lleno de historia, tradición y belleza, bien situado para la atracción del turismo rural actual. Fiestas los días 6, 7 y 8 de agosto en honor a San Mames. Tienen un hórreo, casa rural, área de auto caravanas, hotel, restaurante, etc. Al noreste está Valdore, al sur Aleje, Alejico, al este Ocejo de la Peña, al sureste Fuentes de Peñacorada, al norte Cremenes, etc. Varias rutas a seguir como la que conduce al Hayedo de Argovejo, al Bosque Fósil de Alejico, al Collado Argovejo, al Pico Cerroso, al Pajar del Diablo, al Roblón de la Plata y a la Fuente Merendero que hay hacia el sur, al Pico el Roso o Albardin, al Monasterio de Ara-Mada, etc.

Angel Manuel García Álvarez

Verdiago es un pueblo del ayuntamiento de Crémenes, a 7,5 km. de este. Forma parte de la comarca de Cisterna. El casco urbano está situado a ambos lados de la carretera N-621, aunque la mayoría de sus casas están al norte de la carretera. Entre los casco de los pueblos de Aleje, al sur y al norte Crémenes. Al norte del Río Esla, afluente del Río Duero. Entre los Arroyos de Martino al este y al oeste del Arroyo Cañal. Ambos afluente del Río Esla. El casco tiene una altitud media de 990 metros. En el año 2000 tenía 59 habitantes disminuyendo a 27 habitantes en el año 2023. Tiene los montes de utilidad pública Valdepichago y las Calvas de unas 1080 hectáreas. A unos 500 metros del casco se sitúa un castro vadinense. Tiene un pozo de nieve, donde en la antigüedad se conservaba la nieve, sustituta del hielo en época de verano. En el casco hay un hórreo reconstruido. Su iglesia está dedicada a Santa María de los Valles. Situada entre la carretera y el Río Esla. Destaca su alta torre cuadrada. Su gentilicio verdiagués/a. Su fiesta el 07 de agosto, San Mamés, tres días y el ultimo día San Mamesín con la diana y una comida para todos los vecinos del pueblo. Tiene casas rurales, hotel, bares, restaurantes, comercios y área de autocarabanas. Por el pasa el Camino de Santiago. Sus terrenos limitan con el municipio de Sabero y Cistierna.

Tabuyuelo de Jamuz

¿-Su nombre tiene 9 letras, empieza con la T y termina con la o, y lleva una y. -Su apellido empieza con la J y termina con la z, de 5 letras.?

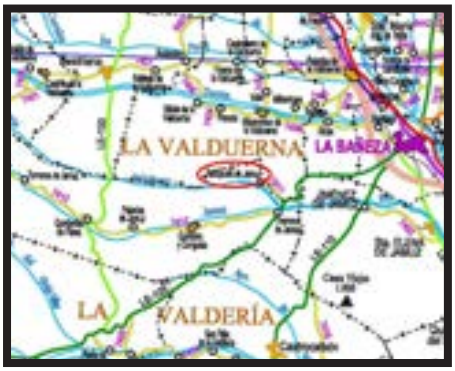

Raquel O Luis

Tabuyuelo de Jamuz.

Carmen Pérez Álvarez

Tabuyuelo de Jamuz en el ayuntamiento de Quintana y Congosto, de la comarca Tierra de La Bañeza. Está situado en el Valle del Río Jamuz que nace en la sierra del Teleno y es afluente del Órbigo. Esta zona destaca por la viticultura que en tiempos abastecía de vino a La Bañeza y Astorga. En Tabuyuelo las tierras de regadío producen trigales y linares, las de secano centeno, cebada y pastos para ganado. Su Iglesia está dedicada a San Vicente Mártir (Santo Patrón del pueblo).

Ramón Carracedo

Tabuyuelo de Jamuz es una localidad leonesa que pertenece al ayuntamiento de Quintana y Congosto en el valle del Río Jamuz, Tierra de la Bañeza. Terreno casi llano. Se comunica por la carretera LE-125 sita al este y más al este por la A-6. Por el transcurre el Río Valtabuyo, afluente del Río Jamuz, que pasa más al sur. Tiene unos 30 habitantes y vivían de la agricultura y ganadería. Actualmente tienen concentración parcelaria, una zona de regadío, con canales, acequias y presas y otra de secano. Producen cereales, maíz, legumbres, remolacha azucarera, patatas, forrajes, etc. Perteneció al Señorío del Conde de Miranda. En el siglo XVI, la iglesia era aneja a la del próximo pueblo de Herreros, tenía 48 casas y confinaba con Villamontán, Viñambres y Quintana. Iglesia en un altozano con espadaña de piedra y nidos de cigüeña. Retablo principal barroco, con la Imagen de San Vicente Mártir en el centro, a los lados imágenes de la Virgen María y San José y un importante sagrario en la base, con imágenes y dorados. Fiestas, el 22 de enero, en honor de San Vicente Mártir y el segundo fin de semana de octubre en honor de Nuestra Señora de los Remedios. Al norte está Villamontán de la Valduerna, al suroeste Quintana y Congosto, al sureste Jiménez de Jamuz, al sur Herreros de Jamuz, etc. Varias rutas a seguir como la que conduce al Monte de Tabuyuelo, a Castrocalbon, al Alto del Seguinal, a la Bañeza, a Tejado, al Monte Iglesias, a Torneros de Jamuz y su iglesia gótica del siglo XVII, al Santuario Virgen de la Peña, a Astorga, etc.

Angel Manuel García Álvarez

Tabuyuelo de Jamuz es un pueblo del ayuntamiento de Quintana y Congosto, a 4,8 km. Forma parte de la comarca de Valdejamuz. El casco urbano está situado en la terminación de la carretera LE-7411, que lo une a la carretera LE-125. Al norte del Río Valtabuyo, afluente del Río Jamuz. El casco urbano tiene

una altitud media de 800 metros. En el año 1845 tenía 48 vecinos o 80 habitantes, en el año 2000 tenía 80 habitantes, disminuyendo a 47 habitantes en el año 2023. Perteneció al Conde de Miranda. Tiene el encinar de Monte Latas de interés biológico por su estado de conservación donde hay un caserío. Su iglesia está dedicada a San Vicente Mártir. Del siglo XVI. Destaca el retablo con las figuras de San Fabián en el centro, San Antón con el cerdo a la izquierda y la Virgen del Pilar en la derecha. Restaurada en el año 2009. Situada en el centro del casco. El cementerio fuera del casco al este. Celebra las fiestas de San Fabián el 22 de enero, Nuestra Señora del Pilar el 12 de octubre y la fiesta del verano en el mes de agosto con una comida para todos los vecinos del pueblo. Tiene un pozo artesiano restaurado. Terrenos llanos a las orillas del Río Valtabuyo y de regadío donde se cultivan principalmente alubias, patatas, remolacha azucarera y maíz. Haciendo la agricultura la base de su economía. En el año 1997 se termina el proyecto de concentración parcelaria, que afecta a una superficie de 370 hectáreas, aportadas por 125 propietarios, en 2899 parcelas. Se han atribuido 441 fincas de reemplazo. Tiene 62 pozos artesanos para el riego de sus campos. Limita con el municipio de Villamontán de la Valduerna. Algunos le quitan el apellido quedando solo con Tabuyuelo.

Villar de Mazarife

¿-Su nombre deriva de villa. -Su apellido de 8 letras, empieza por M y termina con la e, llevando una z.?

Raquel O Luis
Villar de Mazarife.

David Fortes Álvarez
El pueblo al lado del de mi mujer (Antimio de Arriba), Villar de Mazarife. Pertenece a Chozas de Abajo, junto a Antimio de Arriba, Ardoncino, Banuncias, Cembranos, Mozondiga, Meizara y Chozas de Arriba.

Carmen Pérez Álvarez
Villar de Mazarife del ayuntamiento de Chozas de Abajo en la comarca del Páramo. Mazarife deriva de Mazaref, cabeza de una familia de mozárabes cordobeses que con privilegios de los Reyes de León, emprende la repoblación del Alto Páramo, llegando incluso hasta las riberas del Río Cea, siglos IX, X, XI. La ubicación de Villar de Mazarif se sitúa en un asentamiento prerromano, punto estratégico de una calzada romana. En la Alta Edad Media esta vía pasa a ser camino de peregrinos que se dirigen hacia el sepulcro del apóstol Santiago en Compostela. Y el pueblo de Villar elige a Santiago como su patrón. Actualmente en su demarcación está el despoblado de Cazuminos del que sólo queda una fuente triangular de piedras calizas.

Ramón Carracedo
Villar de Mazarife es una localidad leonesa que pertenece al ayuntamiento de Chozas de Abajo, comarca

del Páramo Leonés. Por el este está la carretera LE-5526, se llega por la LE-413 y por la LE-6524. Al suroeste tiene el Arroyo Valdecelada y más al suroeste el Arroyo Valle de Fontecha. De origen prerromano, vestigios en el lugar denominado La Vallata, luego romano, siendo un punto estratégico de las Calzadas romanas, como la Asturica Augusta, Tarraco, Bibilis, etc. Más tarde los mozarabes cordobeses con la familia Macaref. En la Edad Media era camino de peregrinos a Santiago, vestigios en el asentamiento del antiguo poblado de Cazuminos. Repoblaciones durante los años, 972, 1007 durante el reinado de Alfonso V. Siglo XII, concesiones del rey Alfonso VII, el papa Alejandro III, Alfonso IX. Siglo XIII el rey Alfonso X, Sancho IV, en el siglo XIV el rey Alfonso XI. En el siglo XV los Osorio, en el XVI Villar tiene 25 vecinos. En el siglo XVI documentos del testamento de Don Felipe Blanco. En el siglo XVII el obispo Bartolome Santos, visita la iglesia de Villar. Del el siglo XVI, está el documento de la Tabla de Usos y Costumbres y la Carta de Hermandad. En 1762 se construye la Ermita de la Vera Cruz. En 1800, existe una fragua y 59 vecinos y un Acta del Concejo. En 1850 el recibo de Tributos. Iglesia típica de construcción Paramesa de los siglos XVI y XVII, con artesonado de madera. Retablo mayor del XVII de tres calles y 3 alturas,el sagrario barroco, una imagen de Santiago Peregrino de la escuela olotina. Un Cristo Crucificado del XVI, flanqueado por la Virgen y San Juan. Pinturas del XVII, y más murales. Dos retablos más pequeños del XVII. Lienzo del XVIII de la Virgen de la Portería. Tallas de la Virgen del Rosario del XVI, Niño Jesús y San Antonio Abad. Otro retablo desaparecido. Pila de Bautismal del XVII. Cruz Procesioal de plata del XVII y pequeña Custodia en plata de 1697. Un verdadero museo, digno de ser visitado. Tienen el Museo del pintor y escultor Montañés y museo del telégrafo y del teléfono. Un mural de recibimiento a los peregrinos representando la iglesia rodeada de los Apóstoles. Costumbres y tradiciones como la de la fiesta de la Octava y Año Nuevo. Sacar de procesión a San Isidro Labrador. La Matanza entre San Martín y San Antón. La vendimia de 20 de septiembre a 20 de octubre. Fue señorío de Villar, perteneció al Alfoz Leonés, en el siglo XI perteneció a la abadesa Flora, al Monasterio de Santiago de León. Fue el llamado Honor de Villar de Mazaref. Fiestas el 24 enero Virgen de la Paz y 16 de agosto San Roque. Tiene Talleres de maquinaria agrícola, una fuente, campo de fútbol, una residencia, 2 albergues y comercios. Al noreste Villadangos del Páramo, al noroeste Fojedo, al sureste Mozondiga, etc. Varias rutas a seguir como la que conduce al Monte Meizara, a la La Laguna de la Fuente Blanca, al Mural de Mazarife, etc.

Angel Manuel García Álvarez

Villar de Mazarife es un pueblo del ayuntamiento de Chozas de Abajo, a 5 km. de este. Forma parte de la comarca del Páramo. El casco urbano está situado al este de la carretera LE-413, pasando esta por el casco. Entre los cascos de los pueblos de Villadangos del Páramo, al norte y al sur la Mata del Páramo. En el comienzan las carreteras LE-6506 que lo une al casco del pueblo de Mozóndiga. Y la carretera LE-6524 que lo une al casco del pueblo de la Milla del Páramo. Al este del Canal de Villadangos y del Arroyo de Valdecelada. El casco tiene una altitud media de 879 metros. En el año 1587 tenía 25 vecinos o 120 habitantes, en el año 1753 tenía 48 vecinos o 200 habitantes, en el año 1800 tenía 59 vecinos, en el año 1835 tenía 60 vecinos, en el año 1847 tenía 37 vecinos o 150 habitantes, en el año 2000 tenía 428 habitantes, disminuyendo a 322 habitantes en el año 2023. Sus orígenes se deben a la familia Mazaref, mozárabes cordobeses que en el siglo IX emprendieron la repoblación del pueblo. Pero anteriormente a esta repoblación fue un asentamiento prerromano, con el nombre de Vallata, por donde pasaba una calzada romana que unía ciudades tan importantes como Astúrica Augusta, Bílbilis, Cesaraugusta y Tarraco. Luego en la edad media la calzada se convirtió en el Camino de Santiago, por donde iban los peregrinos a Santiago de Compostela conservándose en el día de hoy. Tiene las ruinas del despoblado de Cazuminos. En el siglo X pertenecía al monasterio de los Santos Justo y Pastor de Cillanueva. A principios del siglo XI pasó a depender de Alfoz Leonés. En el siglo XII pasa a depender del obispado de la Catedral de León. En el siglo XV pasa a manos de los Osorios. En el siglo XVII tenía un hospital de pobres y peregrinos. En el siglo XVIII se construye la Ermita de la Vera Cruz, hoy desaparecida. Su iglesia está dedicada a Santiago Apóstol. Construida principalmente de cantos rodados y terminada su torre en ladrillo. Del siglo XVI. Destaca su retablo mayor de estilo barroco, con su sagrario del siglo XVII, con altorrelieves en los costados y en la puerta y columnillas arracimada. Las tallas de Santiago Peregrino del siglo XX, un calvario con talla policromada del Crucificado del siglo XVI, flanqueado por la Virgen y San Juan, pinturas sobre tabla del siglo XVII, 6 cuadros representando al Nacimiento, la Adoración de los Reyes, San Froilán, las Animas, la Santa Trinidad y la Virgen de la Portería, del siglo XVII. En los retablos laterales destacamos la Virgen del Rosario, el Niño Jesús y San Antonio Abad. Antiguamente tenía otro retablo desaparecido, el de San Roque. La pila bautismal, de piedra pulida con bellos motivos ornamentales, la Cruz procesional de plata repujada y cincelada y la Custodia de plata sobredorada, todas ellas del siglo XVII. Situada en el centro del casco. El cementerio fuera del casco al sur en la orilla izquierda de la carretera LE-6506 en dirección al pueblo de Mozóndiga. Al norte del casco esta la Laguna Redonda. Celebra las fiestas de la Octava del Corpus, los Carnavales, el 1 de enero Año Nuevo y la Fiesta del Verano el primer fin de semana

de agosto. Su gentilicio mazarifeño/a. Tiene un polideportivo cubierto, campo de fútbol, una residencia de tercera edad, casa de cultura, bares, restaurantes, albergues, comercios, consultorio médico, colegio de enseñanza infantil y primaria, talleres mecánicos y parque infantil. Sus terrenos llanos, de regadío y con concentración parcelaria, haciendo de la agricultura la base de su economía, cultivándose maíz, remolacha azucarera, cereales y viñas principalmente. Tiene el museo del pintor y escultor Monseñor y otro dedicado al telégrafo y teléfono situado en la Casa Antolín. Tiene un mural de recibimiento para los peregrinos del Camino de Santiago en el que se muestra la iglesia rodeada de los apóstoles. Sus terrenos limitan con los municipios de Villadangos del Páramo y Bustillo del Páramo.

Villacil

¿-Solo con nombre de 8 letras, empezando por V y termina con la L. -La L se repite 3 veces y la i 2 veces, las demás no se repiten.?

Mari Carmen Bernabé Vuelta

El pueblo

Típica construcción antigua

Parque infantil.

Pórtico principal de la Iglesia

Iglesia del Salvador

Plaza a la entrada del pueblo

Jesús Fernández San Juan
Es Villacil, del Ayuntamiento de Valdefresno.

Teresa Castaño de Caso
Pertenece a la comarca de La Sobarriba, y su patrón es El Salvador.

Carmen Pérez Álvarez
Villacil en el ayuntamiento de Valdefresno, comarca de la Sobarriba (Sobarriba= supra -ripa= sobre ríos, Porma y Torío). Pueblo cercano a León, con 30 habitantes. Su iglesia contiene la Virgen gótica con reminiscencias románicas, de finales del siglo XIII, en madera

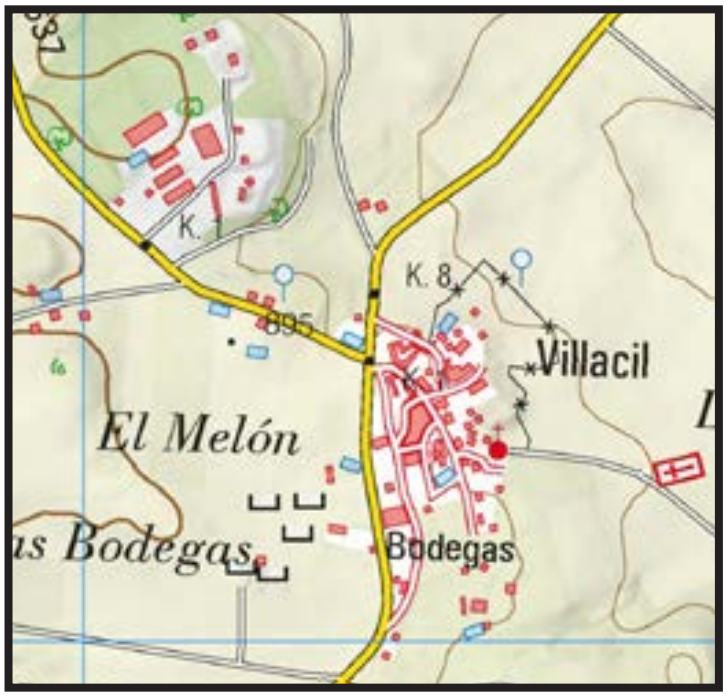

policromada de 60 cm, dentro de una hornacina acristalada de un pequeño retablo custodiado por 4 columnas estriadas con capiteles corintios. Hay también otro pequeño retablo barroco con la figura policromada de San Pedro ad Vincula. En el altar hay otro retablo renacentista de 4 tablas pintadas, representando: "la oración del huerto", "el beso de Judas", "una caída de Jesús con la Cruz" y "el descendimiento".

Angel Manuel García Álvarez

Villacil es un pueblo del ayuntamiento de Valdefresno, a 3,5 km. de este. Forma parte de la comarca de la Sobarriba. El casco urbano está situado al este de la carretera LE-5610, haciendo está el límite del casco. Entre los cascos de los pueblos de Villaboñe, al norte y al sur Valdefresno. En el empieza la carretera LE-5637 que lo une la carretera LE-5508. Al sur y oeste del Arroyo de la Cota o Arroyo de la Solanilla, siendo un afluente del Río Porma. El casco tiene una altitud media de 894 metros. En el año 2000 tenía 28 habitantes, disminuyendo a 15 habitantes en el año 2006 y aumentando hasta los 36 habitantes en el año 2023. Perteneció a la Hermandad de La Sobarriba. Su iglesia está dedicada al Salvador. Tiene la imagen de Nuestra Señora de Villacil, del siglo XII, de estilo gótico, en madera repintada y de 60 cm. de alta. Situada dentro de la hornacina acristalada de un pequeño retablo custodiado por cuatro columnas estriadas con capiteles corintios. Tiene otro retablo dedicado a San Pedro ad Vincula. Su retablo principal es de estilo renacentista, compuesto de cuatro tablas pintadas representando la oración en el huerto, el beso de judas, una caída de Jesús portando la cruz y el descendimiento. Destaca la talla del Salvador, su sagrario en relieve policromado que contiene en la parte central un Calvario con San Pedro y San Pablo a los lados. También tiene una imagen de San Antonio y un Niño Jesús. Construida de piedra con añadidos de ladrillo. Situada en el límite este del casco. El cementerio fuera del acaso al este. Celebra las fiestas el 6 de agosto San Justo y el 5 de octubre San Froilán. Terrenos llanos de secano, haciendo de la agricultura la base de su economía. Al oeste del casco tiene antiguas bodegas subterráneas, donde antiguamente se elaboraba y conservaba el vino, hoy zona de recreo de sus propietarios. Al noroeste del casco esta la fábrica de productos de caza y tiro deportivo Excopesa. Fundada en 1969.

Valiña

¿-Solo con nombre de 6 letras, empezando por V y termina con la a. -La A se repite 2 veces y lleva una ñ.?

Floro Puente Entrago

Valiña. Pertenece al ayuntamiento de Toral de los Vados.

Mari Carmen Bernabé Vuelta

A la entrada del pueblo

Construcción antigua típica del lugar

Pozo artesiano

Un cigüeñal

Río Sil

Castaño de los Rojos

Puente colgante

Puente colgante roto

Iglesia de Santa Inés

Fuente del pueblo

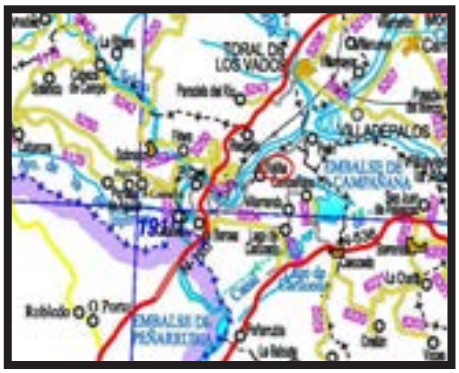

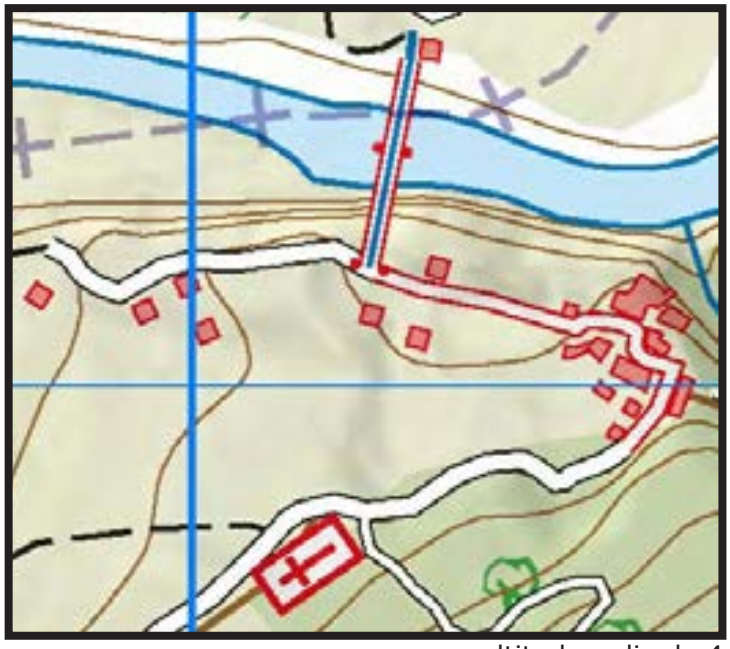

Carmen Pérez Álvarez

Valiña en el ayuntamiento de Toral de los Vados en la comarca de El Bierzo. Es un atractivo pueblo con el puente colgante (que cruza el Río Sil), es el puente más largo del Bierzo y con un enorme castaño que fue escondite de los maquis de la época. El puente colgante va desde Requejo a Valiña, tiene más de 80 años y necesita mejor mantenimiento. La Iglesia, dedicada a Santa Inés.

Angel Manuel García Álvarez

Valiña es un pueblo del ayuntamiento de Villadecanes (Toral de los Vados), a 4 km. de este. Forma parte de la comarca del Bierzo. El casco urbano está situado en la carretera local entre los cascos de los pueblos de Peón al noreste y Carril al oeste. Al sur del Río Sil, afluente del Río Miño. Al oeste del Arroyo de Firulledo, que se une al Río Sil al norte del casco. Es el pueblo que está más al sur del ayuntamiento. El casco tiene una altitud media de 440 metros. En el año 2000 tenía 12 habitantes disminuyendo a 6 habitantes en el año 2023. Perteneció al ayuntamiento de Corullón. Junto a los pueblos de Paradela del Río, Paradela de Arriba, Penedelo y Peón forman una pedanía. La iglesia está dedicada a Santa Inés. Situada fuera del casco al oeste. El cementerio fuera del casco en el suroeste. Sobre el Río Sil tenía un puente colgante, en proceso de restauración. Tiene un vano de 110 metros y se derrumbó en el año 2022. Y mientras lo

reparan se emplea una barca para cruzar el río. Su fiesta Santa Inés, el 21 de enero. Sacando a la santa en procesión por las calles del pueblo y luego una comida para todos los vecinos. Tiene el Castaño de los Rojos, un castaño centenario. Lleva el nombre de los Rojos porque en la Guerra Civil sirvió de escondite para los rojos o maquis. A él solo se llega a pie, sin acceso con vehículos, por una senda señalizada. El limite municipal y del pueblo va por el cauce del Río Sil. Tiene una casa rural. Varias rutas de senderismo bien a pie o en vehículos de dos ruedas. Sus terrenos limitan con los municipios de Sobrado y Carucedo. El nombre se repite en las provincias de Coruña y Lugo.

Ramón Carracedo

Valiña es un pequeño pueblo leonés del ayuntamiento de Toral de los Vados, comarca del Bierzo. Situado frente al pueblo de Requejo, al otro lado del Río Sil, que lo acaricia. Por sureste tiene el Arroyo de Firulledo que nace en el monte de La Antigua y cuando lleva agua, desemboca en Río Sil. Al poblado se llega, generalmente, por tres sitios, desde la N-120, por la nueva carretera que parte desde la gasolinera de La Barosa, desde la N-120, desde Requejo cruzando el Río Sil por el puente colgante, desde el pueblo de Peón siguiendo el Río Sil en su descenso hasta Valiña. Hay otro camino que, monte arriba, sube al Soto de castaños, al pinar y desde lo alto, se ve Campañana, Villarrando, el Lago de Carucedo, Las Médulas, etc. Pueblin berciano medio escondido, calles estrechas, adornado al oeste por el Sil y de montes de castaños y encinos, generalmente, por el sureste. Tiene unos 7 habitantes que vivían de la agricultura y ganadería, alguna viña, castaños, pequeños prados y muchos jabalies y corzos. Pescaban bastante en el Río Sil. Cercana la Cantera de Peñamala y la mina, La Antonina, de plomo y alguna plata, en el monte Sufreiral. Pequeña iglesia dedicada a Santa Inés con festividad el día 24 de enero. Al noroeste está Requejo, al suroeste El Carril, La Barosa, al oeste Friera, al este Peón, al norte Paradela de Arriba, al este Villarrando, etc. Varias rutas a seguir como la que conduce al Castaño Centenario, a Las Médulas, al Pantano de Campañana, al Lago de Carucedo, a La Antigua y al Monte del Páramo donde se escondían los Maquis, al Monasterio de Carracedo, etc.

Santibañez de Porma

¿-Su nombre el de un santo de 10 letras, que empieza por S y termina con la z. -Su apellido un río importante que empieza con la P.?

Carmen Pérez Álvarez

Santibañez de Porma en el ayuntamiento de Valdefresno, comarca de la Sobarriba.

Rafael Otero Pérez

Santibañez de Porma.

Gijón Costa

Santibañez de Porma.

Mari Calvón

Santibañez de Porma.

Ramón Carracedo

Santibañez de Porma es una localidad leonesa que pertenece al ayun-

tamiento de Valdefresno, comarca de la Sobarriba. Al este pasa el Río Porma, con sus canales, acequias y presas que riegan las parcelas de la zona, sobre todo, del terreno próxima al río, formando, también, grandes choperas a los lados. Pasa la carretera LE-624 y más al sur la A-60. Perteneció a la antigua Hermandad de la Sobarriba. Tiene unos 95 habitantes y vivían de la agricultura y ganadería, sobretodo de ésta última. Es un pueblo acogedor y tranquilo de ribera, con historia. Yo estuve, de 10 años, internado un año en la Preceptoria del Seminario. Fue residencia del Arzobispado de León, ahora es propiedad de La Fundación Merayo. Tienen Centro de educación Infantil y Primaria, una Gran Residencia para 200 personas. Antiguos yacimientos arqueológicos, en Las Morales, en La Cerra, Los Linares, Los Palomares. Recuerdo el viejo molino y la Pesquera del Señor Facundo. Tenía un reguero para el agua del molino y allí iba a pescar cangrejos, peces y truchas con los curas, Don Linos y Don Fabián. Fiestas, el 29 de agosto San Juan Degollado y también el 5 de octubre San Froilán. Iglesia antigua pero reformada, con retablo barroco mayor dorado, de un cuerpo con tres calles, coronado por un ático dorado, en el que hay un Cristo Crucificado. Relieve policromado de la degollación de San Juan Bautista, patrón del pueblo. A los laterales las imágenes barrocas de Santa Ana y de San Antonio. En la sacristía una cruz de madera procesional de estilo gótico. Al Norte está Santa Olaja del Porma, Secos de Porma, al sureste Villaburbula, Villafañe, más al sureste Palazuelo de Eslonza, al noroeste Navafria, al noreste Villafranca del Condado, al sur Puente Villar ente, etc. Varias rutas a seguir como la que conduce al Monasterio de San Pedro de Eslonza, a Entrvarales, a la Frontera Celta, a la Antigua Ciudad de Lancia, a las 2 cuevas de Villasabariego, etc.

Mari Carmen Bernabé Vuelta

El pueblo

Plaza principal del pueblo

Vivienda de reciente construcción

Consultorio médico

Transformador de la luz

La Vega

Nave ganadera

Canal de riego

El Seminario

La iglesia dedicada al Martirio de San Juan Bautista

Degollacion de San Juan Bautista

Angel Manuel García Álvarez

Santibañez de Porma es un pueblo del ayuntamiento de Valdefresno, a 6 Km. de este. Forma parte de la comarca de la Sobarriba. El casco urbano está situado a ambos lados de la carretera CL-624, teniendo la gran mayoría de sus casas al este de la carretera. Entre los cascos de los pueblos de Palazuelo de Boñar, al norte y al sur Puente Villarente. Al norte del Arroyo de Villavente y al sur del Arroyo de la Cota, ambos afluentes del Río Porma. Al oeste del Río Porma afluente del Río Esla. El casco tiene una altitud media de 815 metros. En el año 2000 tenía 113 habitantes, pasando a tener 94 habitantes en el año 2023. Tiene los yacimientos arqueológicos de Los Morales, al sureste de Santibáñez de Porma, muy próximo al núcleo, La Cerra, entre Santibáñez y Santa Olaja de Porma, Los Villares al Oeste de Santibáñez de Porma, muy próximo también al núcleo y Los Palomares Cárcava de San Salvador, al Sur de Santibáñez de Porma. Perteneció a la antigua Hermandad de La Sobarriba. En el año 1953 el obispo Almarcha creo un seminario. Con capacidad para dos centenares de personas. Organizando campamentos de verano. En el año 2011 pasa a ser propiedad de la Fundación Merayo. Su iglesia está dedicada al Martirio de San Juan Bautista. Destaca su retablo, dorado, de un solo cuerpo que contiene tres calles, separadas por cuatro columnas corintias con su tercio bajo de talla y fuste estriado, coronado por un ático, donde podemos contemplar un cristo crucificado, se apoya sobre un zócalo donde también se encuentra integrado el sagrario. En su parte central esta el descriptivo y crudo relieve policromado de la degollación de San Juan Bautista, y en los laterales tenemos dos imágenes barrocas, de Santa Ana y San Antonio. Tiene una cruz procesional de madera dorada, de estilo gótico. Situada en el límite este del casco. El cementerio fuera del casco, al norte. Tiene un molino harinero restaurado. Celebra las fiestas el 29 de agosto San Juan Degollado y el 5 de octubre San Froilán. Terrenos llanos, con concentración parcelaria y de regadío por varios canales del Río Porma, haciendo de la agricultura la base de su economía. Cultivándose principalmente maíz y remolacha azucarera. También tiene granjas de ganado bobino. Por las orillas del Río Porma hay varias plantaciones de chopos maderables. Tiene bares, hoteles, restaurantes, comercios, colegio de enseñanza infantil y primaria, parque infantil y consultorio médico. Sus terrenos limitan con el municipio de Villasabariego.

Santa Colomba de Somoza

¿-Su nombre es el de un santa de 7 letras que empieza por C y termina con la a. -Su apellido compuesto, terminando con la mujer joven y soltera.?

Justo Carrizo Álvarez

Santa Colomba de Somoza.

Carmen Pérez Álvarez

Santa Colomba de Somoza, en la comarca de la Maragatería. A 16 Km. de Astorga y a 61 Km de León. Tiene 494 habitantes. Está atravesada por el Turienzo, afluente del Río Tuerto y éste a su vez del Río Órbigo. Este ayuntamiento cuenta con 18 pedanías. Está habitado desde el siglo XI y vinculado a la arriería desde el siglo XVI. Colomba significa paloma, ave viajera, como viajeros eran los arrieros. Somoza del latín sub-montia (bajo montes: Teleno e Iriago), pueblo bajo sus montes. Los arrieros transportaban al interior de la península salazones de pescados, traídos desde las costas gallegas, y al volver a su tierra cargaban con embutidos y productos de secano. Pero al llegar el ferrocarril a Astorga (año 1866) comenzó la decadencia de los arrieros.

Actualmente la principal actividad de Santa Colomba de Somoza el turismo por diversos motivos: su arquitectura maragata, su gastronomía (cocido maragato), por ser parte del Camino de Santiago, por las huellas de la presencia de los romanos que en su tiempo, extraían oro en Las Médulas, El Bierzo.

Mari Carmen Bernabé Vuelta

El pueblo

Construcción típica

El puente sobre el Río Turienzo

Escudo

Bandera

Iglesia de Ntra. Sra. de la Expectación

El retablo

Calle principal

Ermita del Ecce Homo

Ayuntamiento

Mari Calvón
Santa Colomba de Somoza.
Lidia De la Villa
Santa Colomba de Somoza.
Ylveria Vidal
Santa Colomba de Somoza, de la comarca de la Maragatería.
Jesús Fernández San Juan
Es Santa Colomba de Somoza, que pertenece al ayuntamiento de su mismo nombre.
Angel Manuel García Álvarez
Santa Colomba de Somoza es un municipio de la comarca de la Maragatería. El casco urbano está situado a ambos lados de la carretera LE-142, entre los cascos de los pueblos de Rabanal del Camino al norte y al este el casco del pueblo de Pedrero. En el centro del casco y de la anterior carretera comienza la carretera LE-6311 que lo comunica con el casco del pueblo de Lucillo. El Río Turienzo pasa por el centro del casco, siendo

un afluente del Río Tuerto. Al norte del Arroyo de la Silva que se une al Río Turiezo muy cerca del casco urbano. El casco tiene una altitud media de 992 metros. En el año 1752 tenía 34 vecinos, en el año 2011 tenía 84 habitantes. Sus orígenes son romanos teniendo las ruinas de la villa romana el Soldán. Tiene la laguna artificial Cernea y la Laguna Fucarona, antiguos lavaderos de las explotaciones mineras romanas de oro. También tiene ruinas de tumbas fenicias. Tiene sobre el Río Turienzo un puente de 3 bóvedas de cañón, construido en el año 1883, de sillería, con 7 metros de luz en los extremos y 6 metros en la bóveda central. Tiene en el casco una fuente que se restauró en el año 1997. La antigua farmacia, de construcción de piedra y con la decoración de una farmacia de principios del siglo XIX, se quemó en 2018. Su Iglesia está dedicada a la Expectación de Nuestra Señora. Situada en la parte sur del casco y en el límite este del casco. El cementerio en la esquina noreste del casco. Es un pueblo que en la antigüedad había varios vecinos que se dedicaban a la arriería entre los siglos XVI al XIX. En el año 1752 tenía 17 arrieros, y con unas recuas que alcanzan la cifra de 105 machos mulares. Celebra las fiestas el primer fin de semana del mes de agosto. El ayuntamiento a lo largo del año hace varios actos culturales como la visita de los patios maragatos, concursos, cursos y otros eventos para los vecinos. Tiene hoteles, bares, comercios, restaurantes, parques infantiles, camping, residencia de mayores, centro artesanal maragato, polideportivo, pistas deportivas al aire libre, colegio de enseñanza infantil y primaria, consultorio médico y museos. A la entrada del pueblo viniendo del pueblo de Pedrero, en la parte derecha de la carretera se encuentra la Ermita del Ecce Homo. Sus calles en su totalidad están adoquinas. Junto a las pistas deportivas hay varios troncos de árboles tallados. Como ayuntamiento está compuesto por 18 pueblos Andiñuela de Somoza, Argañoso, Foncebadón, La Maluenga, Labor de Rey (despoblado), Manjarín (despoblado), Murias de Pedredo, Pedredo, Prada de la Sierra, Rabanal del Camino, Rabanal Viejo, San Martín del Agostedo, Santa Marina de Somoza, Tabladillo, Turienzo de los Caballeros, Valdemanzanas, Viforcos y Villar de Ciervos. Teniendo una superficie total de 179,10 km², y un total de habitantes en el año 2024 de 494 habitantes con una densidad de 2,78 habitante por km². Muchos de sus pueblos con muy pocos vecinos. Limita con los municipios de Astorga, Brazuelo, Castropodame, Lucillo, Luyego, Molinaseca, Ponferrada, Torre del Bierzo y Val de San Lorenzo. En el año 1974 absorbió el pueblo de Rabanal del Camino. El Río Tuerto es su río principal. Tiene varios montes de utilidad pública que antiguamente pertenecían a pueblos despoblados y que ahora pertenecen al ayuntamiento. Hay varias ruinas de explotaciones mineras romanas repartidas por sus terrenos. Pasa el Camino de Santiago.

San Pedro Nogal

¿-Del ayuntamiento de Vega de Valcarce. -Su nombre es el primer papa y su apellido el árbol que da nueces.?

Raquel O Luis
San Pedro Nogal.
Lidia de la Villa
San Pedro Nogal.
Gijón Costa
San Pedro Nogal.
Ylveria Vidal
San Pedro Nogal comarca de Valcarce.

Angel Manuel García Álvarez
San Pedro Nogal es un pueblo del ayuntamiento de Vega de Valcarce, a 8,2 Km. de este. Forma parte de la comarca de Valcarce. Es considerado como un barrio del pueblo de la Faba, estando a una distancia de 1,1 Km. El casco urbano está situado en la terminación de la carretera local que lo une a la carretera CV-125/12. Al sur del casco del pueblo de la Faba. En una ladera que al este tiene el Arroyo de Regueiro de Refoxos y al oeste el Arroyo da Abilleira siendo los dos afluentes del Río Mazaco que pasa al sur del casco. Al sur del Cerro de A Modorra, de una altitud de 1006 metros. El casco tiene una altitud media de 943 metros. Los habitantes estan incluidos con los del pueblo de la Faba. Junto a los pueblos de la Faba, Bargelas y San Pedro Nogal forman una pedanía. El núcleo principal estan las casas agrupadas en torno a la terminación de la carretera, y separado del núcleo principal, en el lado izquierdo de la carretera en dirección al pueblo de la Faba, al norte hay otra casa. En el no hay ningún servicio y la iglesia y el cementerio utilizan el del pueblo de la Faba. Está rodeado por castaños. Al oeste del casco, se encuentra el Castro de la Modorra, un castro prerromano. De planta oblonga de 70 y 37 metros de ancho con foso relleno de piedra, como caída de la muralla. Hay también dos hoyos, que semejan casas redondeadas. Perteneció al señorío de la Tierra de Valcarce, que el Rey Alfonso IX de León dono a la Catedral de Santiago. Y a partir del año 1425 paso a manos del marquesado de Villafranca. Perteneció al Arciprestazgo de la Diócesis de Lugo, hasta el año 1945 que se incorpora a la de Astorga. Desde el casco se tienen una grandes vistas del valle. Tiene bosques de castaños.



Quintanilla (Cebanico)

¿-Del ayuntamiento de Cebanico. -Solo con nombre, empezando por la Q y termina con la a.?

Raquel O Luis
Quintanilla.
Jesús Fernández San Juan
Es Quintanilla de Almanza.

Mari Carmen Bernabé Vuelta

El pueblo

Las escuelas

La fuente

Iglesia de San Andrés

El campanario


El retablo

Sagrado Corazón

La Inmaculada

Carmen Pérez Álvarez

Quintanilla en el ayuntamiento de Cebanico en la comarca Tierra de Almanza (Ribera del río Cea). Es el diminutivo de quintana, casa de campo, y vía de Ceia que hace alusión a la calzada romana, que estaba paralela al Río Cea. El Río Cea riega las tierras de Quintanilla y en este lugar hay un coto de pesca que se extiende desde Carrizal a Vega de Almanza. Es el primer pueblo del ayuntamiento regado por el Cea. Documentado por primera vez en el año 1017, en el Liber Testamentorum de la Catedral de Oviedo apareciendo como Quintanaellas de Vía de Ceia.

Angel Manuel García Álvarez

Quintanilla es un pueblo del ayuntamiento de Cebanico, a 4,5 km. de este. Forma parte de la comarca de Tierra de Almanza. El casco urbano está situado en la terminación de la carretera LE-4722, que lo une a la carretera LE-232. Al oeste del Río Cea, afluente del Río Esla. El casco tiene una altitud media de 960 metros. En el año 2000 tenía 23 habitantes, pasando a tener 14 habitantes en el año 2023. Tiene el monte de utilidad pública el Grandal de 120 hectáreas. En el siglo XI tenía el nombre de Quintanaellas de Vía de Ceia. Su iglesia está dedicada a San Andrés Apóstol. Su retablo es de estilo barroco del siglo XVIII en madera policromada y dorada. En el destacan las tallas de la Inmaculada del siglo XVII, San Agustín y la Magdalena de la Riba, procedentes del monasterio de San Pedro de Eslonza, después de la desamortización de Mendizábal. Situada en el límite sur del casco, con el cementerio al lado. En el Río Cea tiene un coto de pesca que se extiende desde Carrizal hasta la Vega de Almanza. Su fiesta es el Sagrado Corazón de Jesús el último fin de semana de junio, con una comida para todos los vecinos y varios actos culturales. Varias rutas de senderismo como la ruta circular que empieza en el casco pasando por los cascos de Mondreganes, la Riba y terminando en el casco. Algunos al nombre le añaden Almanza quedando Quintanilla de Almanza, para distinguirla de varios pueblos que se llaman Quintanilla. El nombre del pueblo Quintanilla se repite en las provincias de Zamora, Álava, Cantabria y León y con apellido en muchos otras provincias. Tanto el limite este del pueblo y del municipio va por el Río Cea. Tiene hecha la concentración parcelaria, con un total de 33 hectáreas, con 69 propietarios y

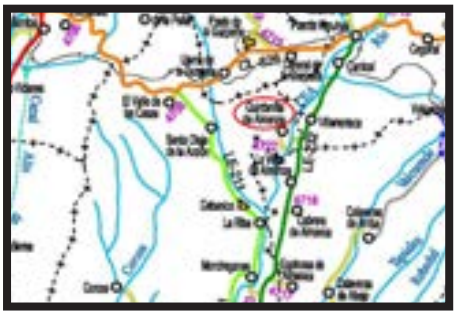

382 parcelas. Sus terrenos limitan con los municipios de Prado de la Guzpeña, Valderrueda y Almanza.

Palazuelo de Órbigo

¿-Su nombre deriva de palacio. -Su apellido un río importante que empieza y termina con la O.?

Raquel O Luis
Palazuelo de Órbigo.
Ramón Carracedo
Palazuelo de Órbigo es una localidad leonesa que pertenece al ayuntamiento de Turcia, en la Ribera del Río Órbigo. Se llega por la carretera LE-420. Al noreste tiene el Arroyo de Barbadiel, por el este la Acequia de Cola y más al noreste el Río Órbigo. Terreno llano de regadío con concentración parcelaria. Produce productos típicos de ribera, maíz, cereales, legumbres, patatas, forrajes, frutales, etc. Antes perteneció al ayuntamiento de Benavides de Órbigo. Tiene unos 150 habitantes que, desde tiempos pasados han vivido de la agricultura y ganadería. Tiene la Asociación Cultural La Torre que organiza los eventos y actividades de la población. Iglesia dedicada a La Purificación. Patrona Las Candelas, patrono San Blas. Celebran las fiestas los días 29, 30 y 31 de julio, con comida popular, concursos, procesión, verbena, etc. Al norte está Turcia, Armellada, al sur Benavides de Órbigo, al noroeste Gavilanes, al sureste Santa Marina del Rey, al noreste Sardonedo, al oeste Antoñán del Valle, etc. Varias rutas a seguir como la que conduce al Jardín Escondido, al Rincón del Río Barbadiel, al Campanario Viejo, a la Zona de Recreo de Santa Marina del Rey, al Camping Ruviejo, etc.
Ylveria Vidal
Palazuelo de Órbigo.
Carmen Pérez Álvarez
Palazuelo de Órbigo en el ayuntamiento de Turcia de la comarca Ribera del Órbigo.
Gijón Costa
Palazuelo de Órbigo.

Angel Manuel García Álvarez

Palazuelo de Órbigo es un pueblo del ayuntamiento de Turcia, a 1 km. de este. Forma parte de la comarca del Órbigo. El casco urbano está situado a ambos lados de la carretera LE-420, entre los casco de los pueblos de Armellada al norte y al sur Benavides de Órbigo. En la parte sur del casco empieza la carretera LE-5419 que lo une al casco del pueblo de Gavilanes. Y en la parte norte del casco empieza la carretera LE-5418 que lo une al casco del pueblo de Quintanilla del Monte. Ambas partiendo de la carretera LE-420. Al este de la Acequia de Cola. Al sur del Arroyo Barbadiel, afluente del Río Órbigo que pasa al este del casco. El Río Órbigo es un afluente del Río Esla. El casco tiene una altitud media de 845 metros. En el año 1845 tenía 60 vecinos o 285 habitantes, en el año 2000 tenía 229 habitantes, disminuyendo a 155 habitantes en el año 2023. Conserva la torre de una antigua iglesia, donde tiene un reloj de sol con números romanos. La iglesia de nueva construcción de ladrillos. Dedicada a la Purificación. Con forma redonda. Situada en la parte norte del casco. El cementerio separado de la iglesia en el límite este del casco. Celebra las fiestas el 3 de Febrero San Blas y el 28 de Julio la Fiesta Sacramental. Tiene la Asociación Cultural La Torre de Palazuelo, que se encarga de hacer varios actos culturales a lo largo del año. Terrenos llanos, con concentración parcelaria y de regadío, por varios canales procedentes del Río Órbigo, haciendo de la agricultura la base de su economía. Tiene varias plantaciones de chopos maderables. Tiene dos molinos harineros restaurados. Su pico más alto es Pico de Figat, con una altitud de 928 metros, situado al oeste del casco. Los cascos de los pueblos de Gavilanes y Turcia casi están unidos al de Palazuelo de Órbigo, ya que por las orillas de sus carreteras hay bastantes casas. Tiene bar, restaurante, comercio, colegio de educación infantil, consultorio médico, pistas deportivas al aire libre y parque infantil. Sus terrenos limitan con los municipios de Santa Marina del Rey y Benavides.

Golpejar de la Tercia

¿-Su nombre de 8 letras, empieza con la G y termina con la r, sin que se repita ninguna. -Su apellido el femenino de tercio.?

Jesús Fernández San Juan

Es Golpejar de la Tercia, del Ayuntamiento de Villamanín.

Ylveria Vidal

Golpejar de la Tercia del Ayuntamiento de Villamanín.

Carmen Pérez Álvarez

Golpejar de la Tercia en el ayuntamiento de Villamanín, en la comarca de la Tercia del Camino, Montaña Central Leonesa. En las inmediaciones de Golpejar se sitúa la que fue principal fábrica electrometalúrgica de España, La Fabricona. Hoy es una importante ruina de la metalúrgica de cobre y cobalto en los años 1928-1929. Los minerales se extraían en la mina la Profunda (Cármenes) y se transformaban en lingotes de cobre y níquel para aplicaciones industriales. La crisis mundial de 1929, la bajada del precio del cobalto y los malos cálculos sobre las reservas de La Profunda hicieron que la Fabricona cerrara. En 1931 fue abandonada. En 1936 fue lugar estratégico en la defensa del Frente Norte para las tropas republicanas. La

Fabricona se convirtió en lugar de ensayo del bombardeo de alfombra. Se cree que el bombardeo sobre la Fabricona en 1937 fue posterior al de Guernica. Hoy quedan esqueletos de las edificaciones y llama la atención que hace 20 años un vecino levantó una nave para recoger gallinas y otros animales. Bombardeo de alfombra o bombardeo de área es el bombardeo táctico de una zona.

Mari Carmen Bernabé Vuelta

El pueblo

Pico Fontun

Fuente-bebedero

Ganado bovino de la raza parda

Iglesia de San Roque

Ermita de Ntra. Sra. de la Asunción

La Fabricóna en ruinas

El interior de la Fabricóna

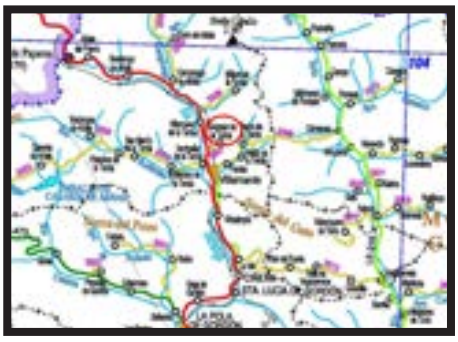

Ramón Carracedo

Golpejar de la Tercia es una localidad leonesa que pertenece al ayuntamiento de Villamanín, Montaña Central. Pequeño pueblo montañoso situado en la ladera, sobre un espolón de barrancos que tiene a sus espaldas la Peña La Hora, Los Bueyes o Curriellos, el Pico La Carba que lo protegen. Su nombre deriva del latín Vulpes o Zorro y su sufijo abundancia. Perteneció al antiguo Concejo de La Tercia del Camino. Sus habitantes que, ahora, son unos 16, vivían de la agricultura y ganadería de montaña. Un lugar pintoresco que atrae a las gentes que desean esparcirse en las montañas, lugares solitarios y tranquilos. Tiene la iglesia de La Asunción de Nuestra Señora. Fiestas el día 15 de agosto la Asunción y 16 San Roque. Cercanas hay varias ermitas, entre ellas, están la Ermita de Barrio dedicada a Nuestra Señora de la Asunción, la ermita de San Mateo de Campo, etc. A destacar las ruinas de la llamada Fabricóna, con un conjunto de instalaciones para el tratamiento del mineral extraído de la mina La Profunda, lugar bombardeado por La Legión Cóndor en la Guerra Civil Española y que muy bien, describe Carmen. Al sur está Ventosilla, Villamanín, al sureste Fontún de la Tercia, al norte Villanueva de la Tercia, al este Velilla de la Tercia, al suroeste Rodiezmo de la Tercia, al este Barrio de la Tercia, etc. Varias rutas a seguir como la que conduce a las ruinas del Castillo de Arbolium, al Albergue Marista, a la Sierra de Los Currillos, al pico Fontún, a la Mina la Divina Providencia, a la Collada de Cármenes, etc.

Angel Manuel García Álvarez

Golpejar de la Tercia es un pueblo del ayuntamiento de Villamanín, a 2 km. de este. Forma parte de la comarca de los Argüellos, subcomarca la Tercia. El casco urbano está situado en la terminación de la carretera LE-3507 que lo une a la carretera N-630. Al oeste del Arroyo la Boga, afluente del Río Bernesga. Al este de la carretera N-630 y de la línea del ferrocarril. El casco tiene una altitud media de 1200 metros.

En el año 2000 tenía 23 habitantes, disminuyendo a 13 habitantes en el año 2023. Sus terrenos tienen la clasificación de Lugar de Interés Cultural de la Montaña Central de León. Tiene el monte de utilidad pública la Peña de unas 195 hectáreas. Tiene el puerto de pastos alpinos Valdespino. Perteneció al antiguo Concejo de la Tercia del Camino. Su nombre es de origen latino Vulpes = zorra, y su sufijo abundancial, por lo que significa abundancia de raposos. En la Fabricona se dónde se seleccionaba y trataba el mineral de cobre y cobalto procedente de la Mina Profunda, de Cármenes, que en su explotación moderna, del siglo XX, llegaba a Golpejar a través de una línea de baldes. Estos edificios fueron bombardeados por la Legión Cóndor, en la Guerra Civil. Hoy todos en ruinas. La Ermita de Nuestra Señora de la Asunción o de Barrio, que se ubica en la collada, frente al promontorio de El Castillo en el límite de los dos pueblos. Destaca la talla de Nuestra Señora de la Asunción, del siglo VIII. Es propiedad de los pueblos de Barrio, Velilla y Golpejar de la Tercia. Con el cementerio al lado. En el siglo XIX construye su iglesia, dedicada a San Roque. Situada en el límite norte del casco. A principios del siglo XX fueron famosos sus arrieros. En el siglo XX llego a contar con 3 molinos harineros, hoy en ruinas. En el año 1953 se construye la escuela, hoy vacía. Sus fiestas el 15 agosto Asunción de Nuestra Señora, con una romería en la Ermita del barrio sacando la virgen en procesión llevadas por las jóvenes de los pueblos y el 16 agosto San Roque. En el límite con el pueblo de Barrio de la Tercia están las ruinas del Castillo de Arbolium. Tiene restaurante, hotel, bar, fábrica de embutidos y comercio. En el centro del casco hay una fuente con un bebedero. Su carretera LE-3507 tiene un paso subterráneo debajo de las vías del ferrocarril. Su economía se basa en la ganadería. En el siglo XX se vio afectada por las minas de carbón de los alrededores, ya que varios de sus vecinos trabajaban en ellas, hoy todas ellas cerradas. Paralelo a la carretera N-630 pasa el Camino de Santiago, el tramo de el Salvador.

Barrio de la Estación (Matallana de Torío)

¿-Del ayuntamiento de Matallana de Torío. -Su nombre es la parte de una población, y su apellido dónde para el tren.?

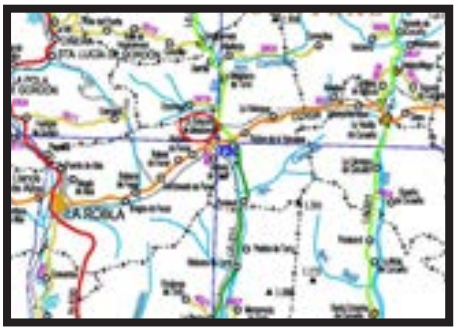

Raquel O Luis
Barrio Estación.
Mari Carmen Bernabé Vuelta
Barrio de la Estación.
Ramón Carracedo
Barrio de la Estación es una población que acaricia el ayuntamiento de Matallana de Torío por el este y por el oeste baja el Río Torio. Se llega por la carretera LE-315 y por la local CL-606. Más al oeste está el Arroyo de Riazo. En un principio fue un barrio del pueblo de Robles de La Valcueva, no siendo entidad hasta el año 1991. Surge como enlace del Ferrocarril del Hullero hoy Feve. Aquí confluyen la línea que viene de la Robla-León y parte la que conduce va a Bilbao, atravesando el Valle de la Valcueva. También se iniciaba la línea que iba a la Mina Bardaya, hoy convertida en vía peatonal. En realidad, lo constituyen tres barrios, el de La Estación, el de Miranda y el de San Lorenzo. Proximidad a la Estación del Ferrocarril, núcleo extenso con servicios y centro de actividades comerciales, principalmente. La línea de Matallana de Torío y Empalme, de Adif Renfe, operadora de cercanías, Servicios Regionales de la Línea R-4f. La Estación de Matallana en León,

se crea 1923, estando activa hasta 1983,volviendo a ser recuperada en 1993. Fiestas del 23 al 25 de agosto, en honor a San Bartolome. Al norte está Matallana de Torío, Orzonaga, al suroeste Solana de Fenar, al sur Naredo de Fenar, al este La Valcueva, al sureste, Robles de la Valcueva, etc. Varias rutas a seguir como la que conduce a la Piscina Municipal, a la Quesería Facendera, a la Vía Bardaya, a la Vía Verde Hispana, a las Casas Rurales 4 Valles, al Castro del Suroeste, a la ermita de Boinas al sur, etc.

Angel Manuel García Álvarez

Barrio de la Estación es un pueblo del ayuntamiento de Matallana de Torio, a 5 km. de este. Forma parte de la comarca de Gordón. El casco urbano está situado a ambos lados de la carretera LE-315, entre los casco de los pueblos de Robles de la Valcueva y Matallana de Torío. Al norte de la carretera CL-626. Al este del Río Torio, afluente del Río Bernesga. A ambos lados de la Estación de Ferrocarril de Matallana de Torio. El casco tiene una altitud media de 986 metros. En el año 2000 tenía 482 habitantes, disminuyendo a 342 habitantes en el año 2023. Perteneció al pueblo de Robles de la Valcueva, formando una sola pedanía hasta el año 1991. El pueblo surgió por la apertura de la Estación del Tren, de la línea la Robla-Valmaseda en el año 1894. Conocido por el Ferrocarril Hullero, porque transportaba el carbón de las minas de la zona a los Altos Hornos de Vizcaya. Por la estación también pasaba la línea la Robla León. Compuesto por 3 barrios, el Barrio de la Estación, situado en torno a la estación, el Barrio Miranda, el barrio del medio entre los anteriores y el Barrio de San Lorenzo situado al norte del casco. En un principio el casco se desarrolló a ambo lados de la estación pero con el paso del tiempo se extiende al norte por las orillas de la carretera LE-315. El casco se une con el casco del pueblo de Robles de la Valcueva. Tiene un Monumento al Minero. Su iglesia de construcción moderna, dedicada a San Bartolome. Situada en el centro del casco. La estación está convertida en una estación de cercanías de la línea León-Guardo. Al oeste de la parte norte del casco y en la orilla derecha del Río Torío está la ermita de San Roque. Por el este del casco pasa la Vía Verde Hispana Verdaya, que aprovecha el trazado de una antigua vía del ferrocarril. Al sur del casco están las piscinas municipales con un polideportivo. Tiene hoteles, bares, restaurantes, comercios, colegio de enseñanza infantil y primaria, consultorio médico, Cuartel de la Guardia Civil, fábrica de embutidos, parque infantil, panadería, oficinas bancarias, tanatorio, peluquería, carnicería, carpintería metálica y carpintería de madera. Su fiesta San Bartolome el 24 de agosto. En el siglo XX muchos de sus vecinos trabajaban en las minas de carbón de los pueblos de los pueblos de alrededor, hoy todas ellas cerradas. Sus terrenos limitan con el municipio de la Robla.

Argenteiro

¿-Solo con nombre de 10 letras, empezando con la A, y termina con la o. -Solo se repiten las letras E y R 2 veces las demás no se repiten.?

Carmen Pérez Álvarez

Argenteiro en el ayuntamiento de Vega de Valcarce, de la comarca del Bierzo.

Ramón Carracedo

Argenteiro es una localidad leonesa que pertenece al ayuntamiento Vega de Valcarce, comarca natural de Valcarce y que depende Administrativamente del Consejo Comarcal del Bierzo. Zona montañosa en límite con la provincia de Lugo. Se

comunica por las carreteras, al este por la A-6 y N-6, la LE-CV125-1. Al este tiene el Regueiro de Abilleira, por el sur el Regueiro Val de Ordoño, por el norte el Regueiro del Lameiro y por el sur el Regueiro del Carriozos. El pueblo más cercano de Lugo es Rubiais. Formando, una localidad local menor con despoblado de La Treita. Adscrito en 1934 a Villafranca del Bierzo y en 1966 a Ponferrada. En 1958 tenía 76 habitantes. Presencia humana en el Municipio, ya en la época de Los astures, luego en la época romana, con vestigios como el Castro de Santalla, en Muño el Castro Pereda, en las Herrerías ruinas de otros Castros y tumbas. En siglo IX la repoblación, en plena Edad Media, siendo rey de León Bermudo III. Después los Señoríos Eclesiásticos, siglo XIII siendo rey de León Alfonso IX. Posteriormente se unieron al Valle de Balboa, etc, etc... hasta llegar en 1966 al partido judicial de Ponferrada. También se llega desde la carretera LE-4101 de Las Herrerías a Argenteiro y a la provincia de Lugo. Se que en Rubiais, pueblo próximo en la provincia de Lugo, hay una Capilla dedicada a Santa Barbara. En la Faba se festeja San Andrés y en Vega de Valcarce, la Magdalena pero desconozco el patrón o patrona de Argenteiro. Lo miraré... Habitantes, creo que, hay unas 5 personas que, sobre todo, antes vivían de la agricultura y ganadería, alguno en las Herrerías. Al norte está La Laguna, al noreste La Faba, al sureste Lindoso, Las Herrerías, al oeste en la provincia de Lugo Zanfoga, al este Bargelas, al noroeste Linares, ya en la provincia de Lugo, etc. Varias rutas a seguir como la que conduce a la Faia de Casares en Lugo, a Radio Faro das Candas, al Refugio Alto de Capeloso, a Mieles Injerto, tienda donde venden miel, al Repetidor de Chao en La Portela de Valcarce, al Castillo de Sarracin, al Santuario de Santa María La Real do Cebreiro a la Correduria cerca de la Faba, etc.

Angel Manuel García Álvarez

Argenteiro es un pueblo del ayuntamiento de Vega de Valcarce, a 9 km. de este. Forma parte de la comarca de Valcarce. El casco urbano está situado al sur de la carretera CV-125/1, que hace de límite del casco. Entre los cascos de los pueblos de la Faba al este y al oeste del casco del pueblo de Rubiais de la provincia de Lugo. En un pequeño otero al sur del Arroyo de el Reguero do Lameiro, y al norte del Arroyo de Regueira dos Carriozos, ambos afluentes del Arroyo Regueiro Abileira. El casco urbano tiene una altitud media de 1100 metros. En el año 1858 tenía 76 habitantes, en el año 2000 tenía 17 habitantes, disminuyendo a 9 habitantes en el año 2023. Junto al pueblo de la Treita forman una pedanía. Tiene en el casco una fuente y lavadero en el lado izquierdo de la carretera en dirección al pueblo de la Faba. Tiene las ruinas de un molino harinero, justo en el límite con el pueblo de Rubiais en el Arroyo Regueira

dos Cariozos. Sus terrenos limitan con la provincia de Lugo. Se ve influenciado por el idioma gallego ya que varios de sus parajes están en este idioma. Su economía se basa en la ganadería, tambien tiene un colmenar.

Alcaidón

¿-Solo con nombre de 8 letras, empezando con la A, y termina con la n. -Solo se repite la letra A 2 veces, las demás no se repiten.?

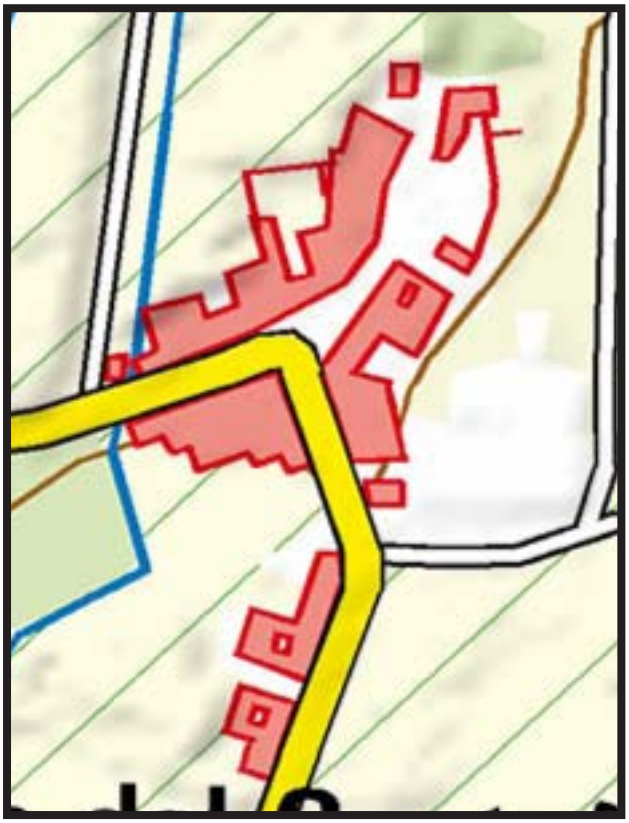

Raquel O Luis
Alcaidón.

Carmen Pérez Álvarez
Alcaidón o Alcaidón de la Vega es una localidad que pertenece al ayuntamiento de Soto de la Vega en la comarca Tierra de La Bañeza. Origen del nombre Alcaidón: 1-En Las Canarias se llama así al ave que en castellano se nombra como "pega reborda" y en francés "pie grieche". 2-Parece ser que no proviene de esa palabra canaria. El Diccionario de la RAE la presenta como derivado del árabe-hispánico "alqabtun" y éste quizás del latín "capito, onis, cabezón"; pájaro carnívoro empleado en cetrería. 3- Por otra parte , otros autores lo definen como "alcaudón", nombre de varias especies de pájaros del género "lanius". 4-Alcaidón, como nombre, también lo encontramos en Extremadura, tanto Alcaidón como Alcairón, por la posible influencia del vocablo alcaide.

Ramón Carracedo
Alcaidon de la Vega o Alquidón es una localidad leonesa que pertenece al ayuntamiento de Soto de la Vega, comarca Tierras de la Bañeza. Situado entre el Río Órbigo, al este y la Acequia de la Comunidad que viene por el noroeste. Vegas del Órbigo entre tierras de cultivo y choperas, en una zona casi llana de regadío y con concentración parcelaria. Al sureste pasa la carretera CL-622, por el oeste la LE-420 y por este la LE-6508. Más al oeste pasa el Arroyo de la Huerga. Tiene unos 57 habitantes que, casi siempre, vivieron de la agricultura y ganadería, en una tierra que las aguas del Río Órbigo hicieron más fértiles dando más y mejor vida a

sus habitantes. Cultivan cereales, remolacha azucarera, legumbres, maíz, patatas, hortalizas y forrajes, generalmente. Tiene un molino y energía renovable. Iglesia de la Exposición Final o, popularmente, llamada del Alcaudón. Fiestas, el 13 de mayo y la de honor a su patrón San Miguel Arcángel los días 29 y 30 de septiembre. Al sur está Soto de la Vega, Santa Colomba de la Vega, al norte Vecilla de la Vega, al noreste Valdesandinas, al oeste Huerga de Caraballes, al este Valdefuentes del Páramo, al sureste Hinojo, etc. Varias rutas a seguir como la que conduce al Estadio de la Manga, al Aeródromo El Busto Club Aéreo, a las Comercial Ganadera del Riego S.L., hacia el sur, al Merendero La Barraca, a la Bañeza y sus piscinas municipales, cerca del Río Tuerto, etc.

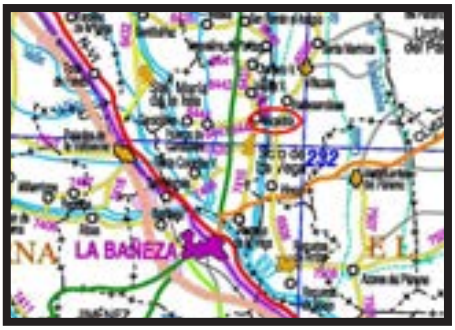

Angel Manuel García Álvarez

Alcaidón es un pueblo del ayuntamiento de Soto de la Vega, a 400 metros de este. Forma parte de la comarca de Tierra de la Bañeza. El casco urbano está situado en la terminación de la carretera LE-6446, que lo une a la carretera LE-420. A ambos lados de la carretera LE-6436 entre los cascos de los pueblos de Soto de la Vega, al sur y al norte Vecilla de la Vega. Entre la Acequia de la Comunidad, al este y al oeste del Río Órbigo. El Río Órbigo es un afluente del Río Esla. El casco tiene una altitud media de 785 metros. En el año 2000 tenía 34 habitantes, aumentando a 62 habitantes en el año 2023. Tiene parque infantil y pistas deportivas al aire libre. Celebra las fiestas de San Miguel, el 29 de septiembre. Esta fiesta es organizada por los Quintos de cada año. La festejan junto al pueblo de Soto de la Vega. Hay una procesión de San Miguel desde la iglesia de Soto de la Vega asta Alcaidón, por las principales calles de los cascos y luego hay varios actos culturales para todos los públicos. Sus terrenos son llanos, con concentración parcelaria, de regadío, regados por canales procedentes del Río Órbigo, haciendo de la agricultura la base de su economía. Cultivándose principalmente maíz, remolacha azucarera y cereales. Tiene varias plantaciones de chopos maderables. No tiene iglesia ni cementerio, utilizan el del pueblo de Soto de la Vega. Al este del casco hay una instalación de placas solares. Algunos le ponen apellido de la Vega, quedando como Alcaidón de la Vega. Al estar muy cerca del casco del pueblo de Soto de la Vega algunos lo toman como un barrio de este pueblo. Limita con el municipio de Villazala.

Barrio de la Estación (Villadangos del Páramo)

¿-Del ayuntamiento de Villadangos del Páramo. -Su nombre es la parte de una población, y su apellido dónde para el tren.?

Lidia De la Villa

Barrio de la Estación.

Gijón Costa

Barrio de la Estación.

Carmen Pérez Álvarez

Barrio de la Estación (Villadangos) a 2 Km del ayuntamiento, nace hacia 1950, cuando empezaron a

proliferar las industrias. Cerca del Barrio (en La Matanza) tuvo lugar en el año 1111 el enfrentamiento armado entre gallegos, partidarios de Doña Urraca, y aragoneses, partidarios de Alfonso I el Batallador, que disputaban la posesión del Príncipe Alfonso, hijo de Doña Urraca, y futuro Alfonso VII. Vencida Doña Urraca, se consiguió llevar al Príncipe Alfonso con ella y huir a Orcello-Orense. En el año 2024 se sigue trabajando para mejorar El Barrio Ferroviario para que exista un Museo y mejoras, habrá un entorno urbanizado para realizar actividades y mejorar la calidad de vida de los vecinos.

Ylveria Vidal

Barrio de la Estación.

Angel Manuel García Álvarez

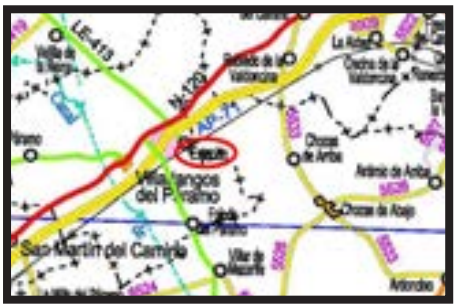

Barrio de la Estación es un pueblo del ayuntamiento de Villadangos del Páramo, a 2,5 km. de este. Forma parte de la comarca del Páramo. El casco urbano está situado a ambos lados de la Estación de Tren de Villadangos del Páramo de la línea León- Galicia. En la terminación de la carretera LE-313, que lo une a autovía AP-71 y a la carretera N-120. En el comienzo de la carretera LE-442 que lo une al casco del pueblo de Villadangos del Páramo. El casco tiene una altitud media de 894 metros. En el año 2002 tenía 36 habitantes, que fue el último año que se tomaron su padrón desde entonces su población va incluida en la de Villadangos del Páramo. En el año 2023 tiene una población estimada de 47 habitantes. El casco surge a partir de crearse la estación del ferrocarril, que empezaron a construir casas ambos lados de la estación creando un barrio que lo absorbió Villadangos del Páramo. Se creó en el año 1950. En el proliferaron las industrias. Primero se creó el barrio y luego en el año 2006 se le añadió el polígono industrial. El Polígono Industrial da empleo a más de 5000 trabajadores. Destacamos las empresas de Mercadona, Decathlon, Miguelez, Coated Solutions. Tiene una superficie de 200 hectáreas. La estación se creó en el año 1866 y correspondía a la línea León-Astorga. En el año 1941 se hace cargo la RENFE. En el año 2020 se terminan las obras de ampliación de una plataforma junto a la vía 5 de la estación, con la finalidad de que actúe como cargadero provisional de mercancías para empresas instaladas en el polígono industrial de la localidad. La estación posee una vía principal y dos derivaciones de la misma numeradas como vías 1, 3 y 5. Todas ellas acceden a dos andenes, uno lateral y otro central. Desde el año 2020 cuenta con un muelle-plataforma para la carga y descarga de mercancías. Desde junio de 2013 han dejado de parar los trenes de viajeros, solo se utiliza para la carga de mercancías. Junto al polígono esta la urbanización Camino de Santiago. Ambos en la parte norte de la carretera N-120 y el Barrio de la Estación esta al sur.

Espinareda de Ancares

¿-Su nombre deriva de espina. -Su apellido es el nombre de una comarca que linda con Galicia y empieza con la A.?

Carmen Pérez Álvarez
Espinareda de Ancares en el ayuntamiento de Valle de los Ancares (Bierzo).
Ylveria Vidal
Espinareda de Ancares.
Ramón Carracedo
Espinareda de Ancares es una localidad leonesa que pertenece al ayuntamiento de Valle de los Ancares, comarca natural de Los Ancares Leoneses y que depende administrativamente del Consejo Comarcal del Bierzo. Ubicado en la zona baja del Valle del Río de la Vega, afluente del Río Cuiña. Por encima de su horcajo con el Arroyuelo de la Carballeda. Rodeado de prados y castaños centenarios conforma un bello entorno montañoso con abundancia de castaños, carballos y urces. Abundante y variada fauna salvaje, con rebecos, algún oso, urogallos, lobos, etc. Al noroeste de Fabero, cerca de Candín, casi en el límite con la provincia de Lugo. Menguado por la despoblación, cuenta con unos 10 habitantes, que vivían de la agricultura y ganadería, mucha castaña. Casas de arquitectura tradicional Ancaresa, de piedra, antes cubiertas de teitos y ahora de pizarra, con varias en ruinas. Las han reformado perdiendo aquel encanto de antaño, con sus pallozas, corredores de madera, El Patín que, era la escalera que subía a la parte alta, hórreos y cabañas, con calles estrechas... Tiene, en la plaza, una fuente de piedra con vebederos y lavadero. Alguna casa con aires solariegos, portadas en arco y adornos de cruz latina en piedra. Destacamos una placa de Juan de Osorio, en la que se dice del pueblo y la zona: que es el Mirador del Descanso y la Belleza donde viven las Buenas Gentes de los Ancares. Iglesia del siglo XVI dedicada a San Martín, campanario de piedra, con una sola campana que, sustituyó a las dos viejas del año 1861, sin saber, a ciencia cierta, porque fueron sustituidas... Bonitas vidrieras. Fiestas por la Virgen de los Dolores, el primer domingo de Junio. Al sur está Sorbeira, Lumeras, al suroeste Pereda de Ancares,al norte Suertes, etc. Varias rutas a seguir como la que conduce al Valle de Suertes, al Campo del Boquete y su Refugio, por el Camino Natural de La Mirada Circular, al Souto de Raxol, a la Fuente de la Macen, al Pico Ferreira, al Alto del Carballin, al Torto (Morteiro), a la Loma de la Peña Dueña, etc.
Mari Carmen Bernabé Vuelta

El pueblo

Vivienda antigua

Antigua construcción

Vivienda restaurada

Antiguo agarradero

portadas en arco y adornos de cruz

Fuente en la plaza

Placa de Jesús Osorio

Iglesia de San Martín

Campanario de la Iglesia

La puerta de la Iglesia

Una de las vidrieras

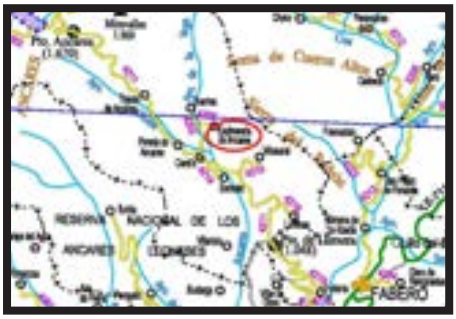

Angel Manuel García Álvarez

Espinareda de Ancares es un pueblo del ayuntamiento de Candín, a 3 km. de este. Forma parte de la comarca de los Ancares. El casco urbano está situado en la terminación de la carretera LE-4209, que lo une a la carretera LE-4202. Al oeste del Arroyo de la Carballeda, afluente del Río de la Vega que discurre por el oeste y sur del casco. El Río de la Vega con la unión del Río Cuiña, forman el Río Ancares. El casco tiene una altitud media de 940 metros. En el año 2000 tenía 26 habitantes, disminuyendo a 9 habientes en el año 2023. Sus terrenos tienen la clasificación de Entidad Nacional Protegida, Reserva Nacional de Caza, Lugar de Interés Cultural y Zona de Especial Protección de las Aves de la Sierra de Ancares. Tiene los montes de utilidad pública Remelloso, Boquete, Penodois, Portelina, Carballeda, Solana y Dehesa de unas 1300 hectáreas. Cuenta con varias pallozas y hórreos. Su iglesia está dedicada a San Martín. Tenía unas campanas del año 1861, con inscripciones que fueron fundidas para hacer otras. Tiene varias vidrieras. Situada en el centro del casco. Con el cementerio al lado. En la plaza del pueblo tiene una fuente restaurada. Su fiesta la Virgen de los Dolores, el primer domingo de junio. Tiene varios bosques de castaños centenarios. Conserva el tipo de construcción tradicional de las casas donde destacan los corredores cerrados de tablas. Desde el casco se pueden hacer varias rutas de senderismo como la de Suertes a la Fuente de la Macén y Espinareda de Ancares, otra de los Picos Ferreira (Tabillón), Alto del Carballín, Botete, Torto (El Morteiro) y la ultima de la Loma de Peña Dueña desde Suertes de Ancares, todas ellas con señales en su recorrido. Sus terrenos limitan con el municipio de Peranzanes. Algunos le quitan el apellidos quedando solo como Espinareda.

LLamas de Cabrera

¿-Su nombre lo que tiene el fuego en plural. -Su apellido es el nombre de una comarca que deriva de cabra.?

Joaquín Álvarez Moran

Llamas de Cabrera.

Marga Meléndez Fernández
Llamas de Cabrera.
Carmen Pérez Álvarez
Llamas de Cabrera en el ayuntamiento de Benuza, geográficamente en la Cabrera Baja, pero administrativamente pertenece al Consejo Comarcal del Bierzo. Ruta canales romanos que transcurre por los canales, uno y tres, donde se observan las canalizaciones hechas por los romanos para llevar el agua desde las zonas altas del Río Cabrera hasta la explotación de oro en Las Médulas, por el sistema "Ruíns Montiun" (obra faraónica). Entre los siglos I y III,la comarca de la Cabrera vivió una profunda transformación. Actualmente sigue siendo un territorio marcado por los zarpazos que Roma dibujó en estas montañas. Nueve canales constituían el sistema hidráulico de Las Médulas, siete principales y dos auxiliares y estos dos discurrían en torno al Río Cabrera. El rastro de aquellos canales trazados sobre las sierras del Teleno y Los Aquilanos son perfectamente visibles. Destaca por su buen estado de conservación el canal romano uno que recorre el valle Airoso o Leiroso, arranca en Llamas de Cabrera y ofrece espectaculares panorámicas sobre el valle y el monte Aquiana, el más alto de los Aquilanos. El final del canal uno enlaza con el canal tres paralelo al uno pero más alto. Por esta canal tres transcurre la vuelta de dicha ruta.

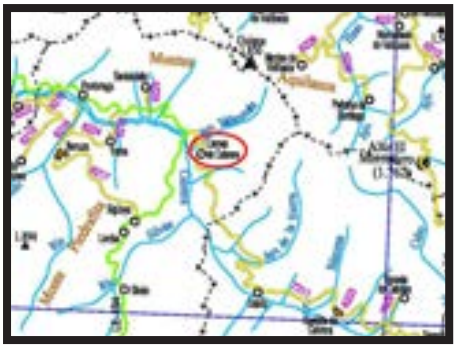

Gijón Costa
Llamas de Cabrera.
Ylveria Vidal
Llamas de Cabrera.
Angel Manuel García Álvarez

Llamas de Cabrera es un pueblo del ayuntamiento de Benuza, a 12 km. de este. Forma parte de la comarca de la Cabrera. El casco se encuentra situado a ambos lados de la carretera LE-191/19 aunque la gran mayoría de las casas esta al este de la carretera. Entre el casco del pueblo de Odollo, al sur, y al norte la carretera LE-164. Al este del Río Cabrera, afluente del Río Sil. El casco urbano tiene una altitud de 900 metros. En el año 1845 tenía 50 vecinos o 340 habitantes, en el año 2000 tenía 68 habitantes, disminuyendo hasta los 22 habitantes en el año 2017 y aumentando a 32 habitantes en el año 2023. Tiene los montes de utilidad pública Campillin, Souto, Tiafraz, la Cuesta, Morteira y Valdemesa de unas 2530 hectáreas. El origen se debe a un campamento romano que vigilaban los canales de agua que la llevaban para las explotaciones de oro delas Medulas. Cuenta con un castro minero con aproximadamente 1 hectárea de extensión y que fue fundado después de la segunda mitad del siglo I después de Cristo. En la Edad Media perteneció a los monasterios de Peñalba y San Pedro de Montes y a la Catedral de Astorga. La iglesia está dedicada a San Martín. Situada en el centro del casco. El cementerio fuera del casco en la orilla izquierda de la carretera en dirección a carretera LE-164. Fuera del casco y al sur siguiendo la carretera LE-191/19 en la orilla izquierda en dirección al pueblo de Odollo está la Ermita de la Virgen del Valle. En ella está la Virgen del Valle, que es venerada por la gente de los pueblos de alrededor. Esta virgen es la patrona de la Cabrera. Celebra las fiestas de la Virgen del Valle, el primer domingo después de Semana Santa. Se hace una gran romería con una procesión llevando la Inmaculada desde la iglesia al encuentro de la Virgen de Valle que sale de la ermita. Van por la carretera y donde se encuentren dan la vuelta para la ermita, donde en presencia de las dos vírgenes se celebra la misa. Y luego los ofrecidos pasan por debajo de las andas de cada virgen. A continuación se merienda para continuar con varios actos culturales como juegos, concurso y bailes típicos. El primer domingo del mes de agosto se repite la romería, conocido por la Fiesta del Emigrante. También celebran el 08 de Septiembre, Nuestra Señora del Valle y San Martino el 11 de noviembre. Cerca de la ermita se pueden ver los antiguos canales de los romanos. En los años 40, se llegó a explotar una mina de schilita, buscando wolframio. Después de la Guerra Civil por los lugares había varios maquis que se escondían por las montañas de los alrededores. Su gentilicio llamegos/as. Varias rutas de senderismo siendo una de las principales la que va a los Montes Aquilanos, o a la ermita de la Virgen del Valle. Tiene muchos castaños. Tiene una fragua restaurada. Sus terrenos limitan con los municipios de Castrillo de Cabrera, Ponferrada y Priaranza del Bierzo. En el límite con el pueblo de Montes de Valdueza y Ferradillo está la Ermita de Guiana que solo se puede acceder con todos terrenos o andando. También este el vértice geodésico Guiana con una altitud de 1846 metros,

siendo uno de los puntos más altos del pueblo.

Quintanilla (Soto y Amío)

¿-Del ayuntamiento de Soto y Amío. -Solo con nombre empieza con la letra Q.?

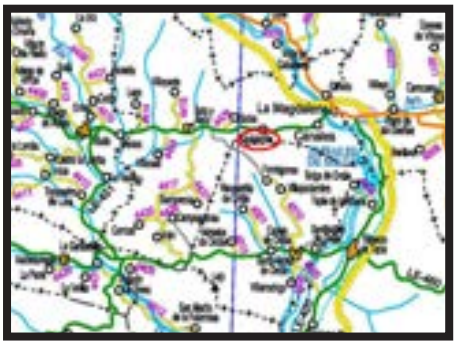

Carmen Pérez Álvarez
Quintanilla en el ayuntamiento de Soto y Amío, comarca de Luna. Comarca entre Luna y Omaña.
Ylveria Vidal
Quintanilla.
Marga Meléndez Fernández
Quintanilla.
Gijón Costa
Quintanilla.
Ramón Carracedo
Quintanilla de Bobia es una localidad leonesa que pertenece al ayuntamiento de Soto y Amío, comarca de Luna, aunque se encuentra, digamos, a caballo entre las comarcas de Omaña y Luna. Por allí pasa la carretera LE-493 y al noreste la AP-66, siguiendo la denominada, Ruta de la Plata, que va de Sevilla a Gijón. Por el sur pasa, rozando, el Arroyo de Bobia o de la Vega. Sus habitantes vivían de la agricultura y ganadería, producían cereales, legumbres, patatas etc. Algún ganado ovino y caprino y pocas vacas, principalmente. Había unas 17 casas y algunas personas trabajaron, en las minas cercanas de la vieja explotación minera, hasta su cierre. Ahora tiene unos diez habitantes. Es, mas bien, un terreno semimontañoso, con montes en los que se inicia la montaña, con algún roble, carballos, urces y en la ribera de los ríos, sauces y chopos y varios arbustos más. En el poblado está El Camparin, hacia Vega de Caballeros, El Alto del Canto y por el camino hacia el Valle de Omaña, prados de Pastos. Iglesia dedicada a San Salvador con espadaña de piedra y dos campanas. Patrón San Juan día 24 junio. Tienen una fuente. Celebran la fiesta el día 5 de agosto en honor de Nuestra Señora de Las Nieves. Cercana la Ermita de La Vera Cruz. Al noreste está Garaño, al noroeste Villayuste, al suroeste Santovenia, al noroeste Bobia, Vega de Caballeros, al este Canales, la Magdalena, al sur Formigones, Villapordambre, más al norte Los Barrios de Luna, etc. Varias rutas a seguir como la que conduce al Alto del Canto, a la Asociación Cuatro Valles, al Valle de Omaña, a la Magdalena, a las Pistas Deportivas de Canales, a Las Arenas de Bobia, a la Vieja Explotación Minera, etc.

Angel Manuel García Álvarez

Quintanilla es un pueblo del ayuntamiento de Soto y Amío, a 3 Km. de este. Forma parte de la comarca de Luna. El casco urbano está situado al norte de la carretera LE-493, haciendo esta de límite. Entre los cascos de los pueblos de Canales al este y al oeste Soto y Amío. Estando al norte del Arroyo de Bobia o de Vega, afluente del Río Luna. El casco tiene una altitud media de 1.020 metros. En el año 1.845 tenía 8 vecinos o 50 habitantes, en el año 2.000 tenía 11 habitantes, pasando a tener el mismo número de habitantes en el año 2.023. Tiene los montes de utilidad pública el Abesedo, el Solano y Turcio de 299 hectáreas. Este último monte lo comparte con los pueblos de Bobia, Vega de Caballeros y Barrio de Villayuste. La iglesia está dedicada a El Salvador. Situada en la parte norte del casco, con el cementerio a lado. Su fiesta Nuestra Señora de las Nieves el 5 de agosto y el 24 de junio, San Juan Bautista. Por el pasa el Camino Olvidado, que es una variante del Camino de Santiago. El nombre se repite en las provincias de Zamora, Álava, Cantabria y León. Sus terrenos limitan con los municipios de Los Barrios de Luna y Santa María de Ordás. Algunos le añaden como apellido de Bobia quedando el nombre de Quintanilla de Bobia.

Redelga de la Valduerna

¿-Su nombre de 7 letras empezando por R y termina con la a, y solo se repite la e 2 veces. -Su apellido de 9 letras empieza por la V y termina con la a, y es el nombre de una comarca.?

Jesús Fernández San Juan

Es Redelga de la Valduerna, del ayuntamiento de Villamontán de la Valduerna.

Ramón Carracedo

Redelga de la Valduerna es una localidad leonesa que pertenece al ayuntamiento de Villamontán de la Valduerna, comarca de la Valduerna. Situado entre los pueblos de Miñambres de la Valduerna y Ribas de la Valduerna. Algún día se llamó Santa María de Alba. Por el sur discurre el río Duerna, antiguamente Ornia. Por el este está la carretera A-6, por el sur la LE-7406, al norte está el Arroyo de la Zaya, más al norte el Río de los Peces. Varios canales, acequias y presas llevan el agua para el riego del terreno fértil de las Vegas que producen, cereales, maíz, remolacha azucarera, legumbres, patatas, forrajes, etc. A la orilla de los cauces de los ríos y arroyos hay sauces y choperas. De origen Astur con vestigios de algún castro por la zona. Sus habitantes que, en el siglo XIX, eran 88 habitantes y ahora son unos 52, vivían y viven de la agricultura y ganadería generalmente. Iglesia dedicada a la Asunción, campanario de piedra con nido de cigüeñas y escalera exterior, creo que del siglo XVII. Hay un dicho que dice en este pueblo culto a la Virgen le daba, una pequeña imagen de la Virgen Inmaculada que en sus manos demostraba. Fiestas por Nuestra Señora de la Asunción el 15 de agosto. También celebran Santo Tirso el 28 de enero, el Carnaval y un concurso

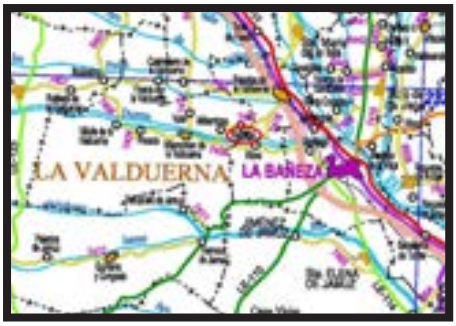

de Pendones, al que primero llega corriendo, en ciertos metros, con el pendón apoyado, en una base, de la cintura. Al noreste está Palacios de la Valduerna, al este Santa Colomba de la Vega, al oeste el Valle de la Valduerna, al suroeste Villamontán de la Valduerna, al sureste la Bañeza, al este Ribas de la Valduerna, al oeste Miñambres de la Valduerna, etc. Varias rutas a seguir como la que conduce al Santuario de Castrotierra, a Santa Martinica, a las Piscinas de Palacios de la Valduerna, a la Bañeza, a Astorga, a las Bodegas El Capricho, etc.

Carmen Pérez Álvarez

Redelga de la Valduerna, próxima al Río Duerna, del ayuntamiento de Villamontán de la Valduerna. El origen de Redelga está documentado desde el año 902 y denominada en los albores de ese siglo X como Santa María de Alba, Santa María de Alba Redelga, hasta quedar con la última denominación, Redelga, de origen toponímico. Este pueblo tiene su historia, cabe destacar la estancia de Fernando El Católico en este lugar el 10 de junio de 1506, pues había quedado ahí para encontrarse con Felipe El Hermoso para firmar la Concordia, que finalmente se firmó en Villafáfila. Existen documentos históricos del lugar entre los particulares y animan para que se permita fotocopiarlos con el fin de guardarlos en el Archivo, a disposición de todos para futuras investigaciones.

Angel Manuel García Álvarez

Redelga de la Valduerna es un pueblo del ayuntamiento de Villamontán de la Valduerna a 3,5 km. de este. Forma parte de la comarca de la Valduerna. El casco urbano está situado a ambos lados de la carretera LE-7407, entre los cascos de los pueblos de Miñambres y de Palacios de la Valduerna. Al sur del Arroyo de la Zaya, afluente del Río Duerna. Al norte del Río Duerna, siendo un afluente del Río Tuerto. El casco está dividido en dos barrios separado por unos 150 metros, siguiendo la carretera LE-7407. El casco urbano tiene una altitud media de 800 metros. En el año 1845 tenía 22 vecinos o 88 habitantes, en el año 2000 tenía 58 habitantes, pasando a tener 51 habitantes en el año 2023. Antes del sigo X tenía el nombre de Santa María de Alba y luego paso a Santa María de Alba Redelga. Perteneció al Señorío de Los Bazán de Palacios de La Valduerna. En la Desamortización de Mendizábal la Cofradía de Santa María de Alba fue suprimida y confiscados todos sus bienes. El 10 de junio de 1506 pernocto en el pueblo el Rey Fernando el Católico cuando se dirigía al encuentro con Felipe el Hermoso para la firma de la Concordia que finalmente se firmó en Villafáfila. La iglesia está dedicada a La Asunción. Destaca su altar con la Virgen de la Asunción presidiéndolo. Situada en la orilla izquierda de la carretera en dirección al pueblo de Miñambres, en la parte norte del casco. El cementerio fuera del casco, al este, junto al límite con el pueblo de Rivas de la Valduerna. Celebra las fiestas de Santo Tirso el 28 de enero y la Fiesta Sacramental el 23 de septiembre. Hace la romería de Pentecostés, se va por la mañana en procesión desde el pueblo con la Virgen y su Pendón hasta el Santuario de la Virgen del Castro en el pueblo de Riego de la Vega. Unos 5 km. de distancia. Allí se reúnen los con los pueblos de Fresno, Miñambres, Valle, Villalís y Villamontán. El día de Pascua de Pentecostés se celebra a los cincuenta días a contar desde el día de Pascua de Resurrección, celebrándose el sábado anterior a esa fecha. Se pasa el día con misa, comida-merienda y folclore para regresar cada cual a su pueblo también en procesión ya avanzada la tarde. Tiene la leyenda de que el reloj de los maragatos del Ayuntamiento de Astorga es de Redelga y no es verdad aunque se aproxima, ya que no es el reloj, sino la campana que da las horas, la que vendieron a Astorga con permiso del Obispado. Terrenos llanos y de regadío por varios canales haciendo de la agricultura la base de su economía. Tiene varias plantaciones de chopos maderables. Tiene un parque infantil. Sus terrenos limitan con los municipios de Palacios de la Valduerna y Riego de la Vega. Algunos le quitan el apellido quedando solo con el nombre de Redelga.

San Román de la Vega

¿-Su nombre el de un santo , se celebra el 13 de septiembre. -Su apellido por donde corre el río.?

Jesús Fernández San Juan

Es San Román de la Vega, del Ayuntamiento de San Justo de la Vega.

Ramón Carracedo

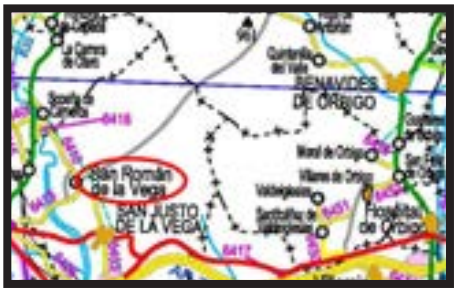

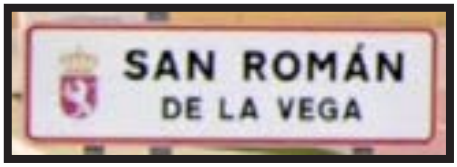

San Román de la Vega es una localidad leonesa que pertenece al ayuntamiento de San Justo de la Vega, comarca Vega del Tuerto. Se llega por la carretera LE-6410. Al oeste está el Río Tuerto. De origen Astur y se tiene más constancia del su existencia desde el siglo XV, cuando formaba parte de los " Cuartos" de Astorga. Antes estaba situado cerca del río y ya en el siglo XVIII en el emplazamiento actual, al igual que su iglesia que conserva el retablo del XVI de la anterior, reformado posteriormente al estilo barroco. Hubo un Hospital para peregrinos, en la Edad Media, hay un lavadero en la llamada Fuente del Cura, un pendón antiguo etc. Sus habitantes vivían de la agricultura y ganadería. Terreno fértil de regadío, con concentración parcelaria, acequias, canales y presas. Cultivan cereales, maíz, remolacha

azucarera, patatas, legumbres, forrajes, etc. Habitantes unos 415. Cercana está Astorga y el Camino de Santiago. Tenían muchas tradiciones como la del " Catin", se le da a los animales pan bendecido, por San Vicente, para librarlos de la rabia. Las Empataderas un juego autóctono, Bendición de los Campos por San Isidro, por las fiestas, la Carrera del Bollo. Fiestas el 22 de febrero en honor de San Vicente, San Isidro el 15 de mayo, romería de Castrotierra cada 7 años, Fiesta de la Cabra el 8 de Septiembre. Al oeste está Carneros, al suroeste Astorga, al sur San Justo de la Vega, al noroeste Brimeda, etc. Varias rutas a seguir como la que conduce al Museo del Chocolate, a La Casa Vieja del Turismo Rural, al Paso Honroso y Camino de Santiago, al Parque del Mayuelo, al Puerto del Manzanal, etc.

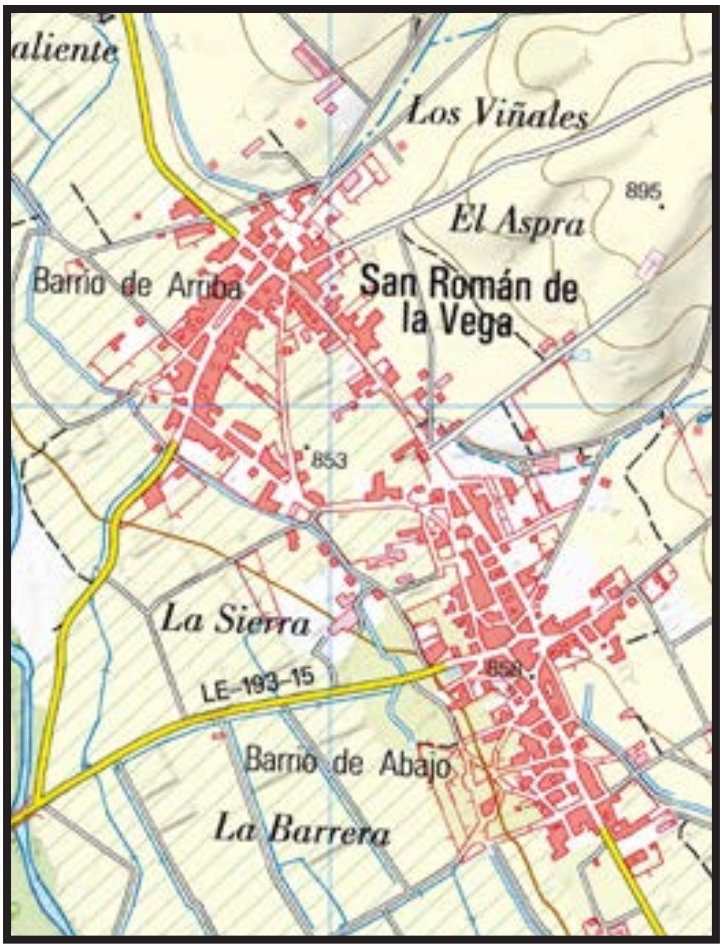

Angel Manuel García Álvarez

San Román de la Vega es un pueblo del ayuntamiento de San Justo de la Vega, a 2,3 km. de este. Forma parte de la comarca de Vega del Tuerto. El casco urbano está situado a ambos lados de la carretera LE-6410, entre los pueblos de Sopeña de Carneros la norte y al sur San Justo de la Vega. En el empieza la carretera LE-6415 que lo une al casco del pueblo de Astorga. Al este del Río Tuerto, afluente del Río Órbigo. Tiene dos barrios con acceso por carretera, el barrio de Arriba que linda con Sopeña de Carneros y el barrio de Abajo con San Justo de la Vega. El casco tiene una altitud media de 860 metros. En el año 2000 tenía 592 habitantes, disminuyendo a 418 habitantes en el año 2023. Su origen se debe a una tribu de Amacos. Tribu descendiente de los astures. Formo parte de los Cuartos, de Astorga en el siglo XV. Estos eran pueblos que tenían encargos de custodiar la Puerta del Rey de Astorga junto al pueblo de San Justo. El casco estaba situado a la orilla del Río Tuerto, y una riada en el siglo XVIII, destruye la mayoría del pueblo y la iglesia, y a partir de este momento el casco y la iglesia se reconstruyen en el lugar actual. Fue en el siglo XIX ayuntamiento. Su iglesia está dedicada a San Vicente. Destaca su retablo del siglo XVI y varias tablas, de estilo barroco. Tiene un reloj de sol de pizarra, con números romanos, fechado en el año 1739. Situada en el centro del casco. El cementerio fuera del casco al este. Celebra la fiesta de San Vicente el 22 de febrero. En ella se bendicen los cotines o panecillos de San Vicente. Que protegen a los que los comen de toda la enfermedad.

También celebra a San Isidro con la bendición de los campo el 15 de mayo. Cada 7 años participa en la romería de Castrotierra, celebrada en la capilla de la Virgen de Castrotierra. Su fiesta mayor es 10 días después de Corpus. La fiesta de la Cabra el primer fin de semana de septiembre en honor a la virgen. Y San Román el 18 de noviembre. En el lugar del casco de la Fuente del Cura antiguamente había un hospital para los peregrinos del Camino de Santiago. La fuente y el lavadero lo construyo Eleuterio Canseco, que fue hijo predilecto del pueblo. En el paraje de Prado Llama quedan las ruinas de un convento. En el siglo XVIII el monte era propiedad del obispado, y se los vendió a los vecinos, que pusieron entre todos el dinero necesario para su compra, dándoles un parcela a cada vecino. Tiene el Libro de la Pelleja, de piel de cabritilla donde se narran las historias del pueblo y costumbres, guardado en un arca con otros objetos, ésta tiene tres llaves y para abrirla tienen que reunirse las tres personas que tengan las llaves. Tiene el CTR, centro de tratamiento de basuras provincial. Situado fuera del casco, en el noreste del casco. Pueblo agrícola por ser parte de sus terrenos de regadío. Tiene carpinterías de madera, carnicerías, comercios, casa rural, bares, pistas deportivas al aire libre, edificio de usos múltiples y parque infantil. Sus terrenos limitan con los municipios de Astorga, Villamejil, Benavides de Órbigo y Villarejo de Órbigo.

Santa Marina de Somoza

¿-Su nombre es el de un santa, que deriva del mar. -Su apellido compuesto, terminando con el nombre de una mujer joven y soltera.?

Raquel O Luis
Santa Marina de Somoza.
Charo Pérez Pulgar
Santa Marina de Somoza tiene una población de 25 habitantes. Santa Marina de Somoza es un pueblecito maragato situado en la parte occidental de esta comarca. Su iglesia está dedicada a Santa Marina.
Carmen Pérez Álvarez
Santa Marina de Somoza del ayuntamiento de Santa Colomba de Somoza en la comarca de La Maragatería. La primera noticia que se tiene de este pueblo data del año 1120, en el que el Abad de Foncebadón, Don Rodrigo, intercambia una finca con un matrimonio, Saturnino y Marina, de Villalibre. Dicha finca se encuentra en Santa Marina y se la había dado a Saturnino la Reina Urraca. En 1587 comienza un largo litigio por la posesión de parte del Monte Santiago, entre Santa Marina y Andiñuela. En 1719 se realiza el retablo de la Virgen de la Soledad, donado por Martín Nieto de Castro y María Moran. En 1728 se realiza y se dora el retablo de Nuestra Señora del Carmen, donado por Fernando Nieto y su mujer María Alonso. En Santa Marina cobra importancia la actividad arriera. En 1571 había 8 arrieros y en 1750 había 12. Los arrieros hacían los transportes primero a lomo de caballería y después en carromatos.

Angel Manuel García Álvarez

Santa Marina de Somoza es un pueblo del ayuntamiento de Santa Colomba de Somoza a 2,7 km. de este. Forma parte de la comarca de la Maragatería. El casco urbano está situado a ambos lados de la carretera LE-6305, entre los cascos de los pueblos de Andiñuela de Somoza al oeste y al sur Santa Colomba de Somoza. Al oeste del Río Santa Marina, afluente del Río Turienzo. El casco tiene una altitud media de 1070 metros. En el año 1845 tenía 30 vecinos o 170 habitantes, en el año 2001 tenía 30 habitantes, disminuyendo a 16 habitantes en el año 2016 y aumentando a 27 habitantes en el año 2021 y disminuyendo a 16 habitantes en el año 2023. Tiene los montes de utilidad pública Chano y Abesedo de unas 62 hectáreas. Fue un pueblo de arrieros, en el año 1571 tenía 8 arrieros y en el año 1750 tenía 12 arrieros. En el año 1120, el Abad de Foncebadón, Don Rodrigo, intercambia una finca con un matrimonio de Villalibre, Saturnino Zitiz y Marina Pelagiz. La finca se la había dado la Reina Urraca a Saturnino. En el año 1587 comienza un largo juicio por la posesión de parte del Monte Santiago, entre Santa Marina y Andiñuela. La iglesia está dedicada a Santa Marina. En el año 1719 se hace el retablo de la Virgen de la Soledad, donado por Martín Nieto de Castro y María Moran. En 1728 se realiza y se dora el retablo de Nuestra Señora del Carmen, donado por Fernando Nieto y su mujer María Alonso. Destaca su espadaña con dos campanas y una escalera en la parte exterior para subir a tocar las campanas. Situada en el centro del casco. El cementerio fuera del pueblo al sur. Delante de la iglesia hay una gran y extensa plaza con un bebedero restaurado. Su pendón de tres bandas, dos rojas y la del centro blanca. Celebra las fiestas el 2º domingo de Julio Santa Marina, con una procesión con la santa por las principales calles del pueblo y Santo Tirso el último domingo de Enero. Tiene una casa rural. Sus terrenos limitan con el municipio de Brazuelo. Por el lugar es conocido como Santa Marina.

Susañe del Sil

¿-Su nombre de 6 letras, empieza con la S y lleva una ñ. -Su apellido el río que nace en Babia y termina en Galicia.?

Raquel O Luis

Susañe del Sil.

Rafael Otero Pérez

Susañe del Sil.

Carmen Pérez Álvarez

Susañe del Sil en el ayuntamiento de Palacios del Sil, en El Bierzo (Alto Sil). Pueblo situado entre montañas geológicamente viejas, con una gran riqueza paisajista, a lo que contribuye su elevada pluviosidad. Sus montes están dentro del perímetro de la Fundación Oso Pardo, animal que por allí habita. En sus calles se pueden ver antiguos corrales, hórreos o lo típicos corredores al sol. Importante la Braña de Susañe, antiguamente refugio de pastores y animales. La fuente de

riqueza ha sido la agricultura, la ganadería, el carbón y la pizarra (ya no). Desde el año 1999 la castaña. Celebran 2 fiestas, el 5 de agosto la Virgen de Las Nieves y el 9 de diciembre Santa Leocadia, patrona del pueblo. También celebran el de agosto Las Nievinas, fiesta propia de Susañe.

Mari Carmen Bernabé Vuelta

El pueblo

La fuente de la plaza con su bebedero

La fuente alta

El molino harinero restaurado

El búho

Potro de herrar

Escudo blasonado

Dos hornos de amasar dobles

Típica vivienda antigua

Horreo

Típico corredor antiguo

La iglesia

El retablo de la Iglesia

Ermita de las Nieves

Embalse de las Ondinas

Elena Barrio Muñoz
Susañe del Sil.

Ramón Carracedo

Susañe del Sil es una localidad leonesa que pertenece al ayuntamiento de Palacios del Sil, comarca natural de Ribas de Sil, aunque depende administrativamente del Consejo Comarcal del Bierzo. De origen astur, situado al este del Río Valdeprado. En un principio, sus moradores se dedicaban al

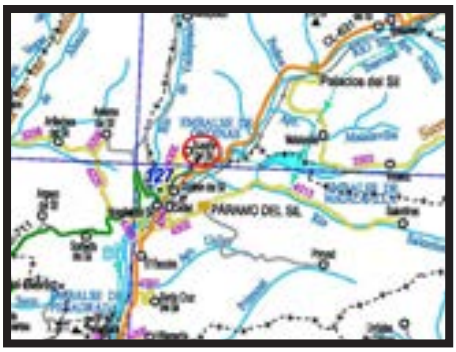

pastoreo con un poblado formado por cabañas rudimentarias, luego la época romana, donde se conservan vestigios romanos por la zona, pasaron los años hasta llegar a la época moderna y contemporánea. El siglo XX con la economía procedente de las explotaciones mineras de carbón, agricultura y ganadería, recogida de castañas quedando, actualmente, alguna explotación de canteras de pizarra y alguna ganadería extensiva de vacuno de carne. Las Brañas, con sus hermosos montes para el turismo rural y para el disfrute de los animales salvajes, sobre todo para el oso y los lobos, los jóvenes que se busquen la vida en las ciudades...Amén. Once pueblos conforman el municipio. Se accede desde la carretera Cl-621 que pasa por Corbón del Sil, a unos 3,200 km. Tiene unos 146 habitantes, dos casas rurales, algún hórreo, un molino, está dentro de la Fundación Oso Pardo, bosques de castaños y robles centenarios. Iglesia del siglo XVIII, recién restaurada, con retablo barroco. Fiestas el 5 de agosto en honor de la Virgen de Las Nieves, con romería de la zona hasta el Santuario de la Virgen de las Nieves que está camino de Valdeprado, las Nieviñas el día 6. Al sur está Corbón del Sil, Cediel, Páramo del Sil, al oeste Anllares, al noreste Palacios del Sil, al este Matalavilla, etc. Varias rutas a seguir como la que conduce al Cortín Colmenero Tradicional, a Artesanos de Luneza, al embalse de Matalavilla, a las Brañas, al Río Valdeprado, a Ablaneo, al embalse de Anllares, por la Vega de Cistierna, castañar centenario, Cascada de Redipuertas, a la Fuente de Cochadin y del Búho, al Puente de Conforcol, al Pozo Julia, a la Senda del Hayedo, al Rincón Cunqueiro, etc.

Ylveria Vidal
Susañe del Sil.
Angel Manuel García Álvarez
Susañe del Sil es un pueblo del ayuntamiento de Palacios del Sil, a 11 km. de este. Forma parte de la comarca de Ribas del Sil. El casco urbano está situado en la terminación de la carretera LE-4305 que lo une al casco del pueblo de Corbón del Sil. Al norte de la carretera CL-631 y del Río Sil. El casco tiene una altitud media de 1000 metros. En el año 2000 tenía 327 habitantes, disminuyendo a 165 habitantes en el año 2023. Sus terrenos tienen la clasificación de Entidad Nacional Protegida, Lugar de Interés Cultural y Zona de Espacial Protección de las Aves de la zona de la Sierra de Ancares y Alto Sil. Sus montes están dentro del perímetro de la Fundación Oso Pardo. La iglesia tiene una de la Virgen sedente con el Niño del siglo XIV, en madera. Su retablo es de estilo barroco. Restaurada en este siglo. Situada en la parte este del casco. El cementerio fuera del casco al norte. En el siglo XX se vio afectada por las explotaciones de minas de carbón de la zona, aumentando considerablemente su población y su economía, con un fuerte deterioro al cerrarse las minas en el siglo XXI. Tiene varios cortines en el monte. Los cortines son colmenares, normalmente de forma redonda u ovalada que están en cuesta con un muro exterior alto para evitar el acceso a los osos. Estas construcciones tienen la clasificación de Bien de Interés Cultural. En el límite norte del casco tiene un molino harinero restaurado. En el norte del casco se sitúa un castaño milenario conocido por el nombre de Castaño de los Carreiriegos, con más de 8 metros de circunferencia. Celebra las fiestas el 5 de agosto, la Virgen de la Nieves con una romería en la ermita de la Virgen de las Nieves, el día siguiente, el 6 las Nievinas y el día 9 de diciembre Santa Leocadia. En el casco tiene dos fuentes y un abrevadero restaurados. En muchas de sus casas guardan la forma típica de las construcciones del lugar con los corredores, escaleras de acceso a las viviendas y los hornos de amasar redondos añadidos a la construcción principal mezcladas con construcciones modernas. Tiene casas rurales, bares, comercios, colegio de enseñanza infantil y primaria y consultorio médico. Por los alrededores del casco se pueden hacer varias rutas de senderismo, con señales en su recorrido. Al sur hay canteras de pizarra, cerca del límite municipal. Tiene bosques de castaños centenarios y de robles. En el Río Sil está el embalse de las Ondinas. Construido en el año 1963 con una superficie de 13 hectáreas y una capacidad de 1 hm^3. Abastece a la Central hidroeléctrica de las Ondinas, situada al sur del pantano. Sus terrenos limitan con el municipio de Páramo del Sil.

Velilla de la Valduerna

¿-Su nombre es un diminuto de vela. -Su apellido de 9 letras, empezando con la V y termina con la a y en el solo se repite la a 2 veces.?
Raquel O Luis
Velilla de la Valduerna.

Mari Calvón
Velilla de la Valduerna.
Carmen Pérez Álvarez
Velilla de la Valduerna en el ayuntamiento de Castrillo de la Valduerna. Perteneció al Señorío de Bazán. Aparecen restos de explotaciones mineras de oro (los romanos) como la Huerga, Los Barriales, que se vinculan a castros mineros de La Corona, El Castrillón y El Visiello. Los primeros pobladores se asentaron en La Corona en la II Edad de Hierro. Eran pueblos astures, cántabros y vacceos. Plinio habla de la existencia de 22 pueblos astures. Y Ptolomeo, geógrafo y astrónomo del siglo II, cita La Valdornia cuya capital era Intercatia. Intercatia hace referencia al pueblo de etnia céltica de los vacceos que pasó a la Historia por su encarnizada resistencia ante el ataque de las legiones romanas.

Mari Carmen Bernabé Vuelta

Iglesia de San Juan Bautista

El molino harinero

El pueblo

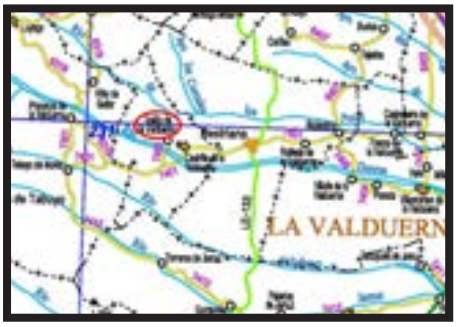

Ylveria Vidal
Velilla de la Valduerna.
Angel Manuel García Álvarez
Velilla de la Valduerna es un pueblo del ayuntamiento de Castrillo de la Valduerna, a 500 metros de este. Forma parte de la comarca de la Valduerna. El casco urbano está situado en la terminación de la carretera LE-7403, que lo une a la carretera LE-7401. Al norte del Río Duerna, afluente del Río Tuerto. Tiene una carretera local que lo une al casco del pueblo de Castrillo de la Valduerna, conocido por el Camino Rojo. El casco tiene una altitud media de 920 metros. En el año 2000 tenía 31 habitantes, disminuyendo a 14 habitantes en el año 2023. Tiene restos de explotaciones mineras de oro efectuadas por los romanos, como La Huerga,

Los Barriales o Los Cabuercos, que se vinculan a su vez a los castros mineros de La Corona, El Castrillón y El Vilsiello. El primer asentamiento fue en el paraje de la Corona en la II Edad del Hierro. Perteneció al Señorío de los Bazán. La iglesia con el cementerio al lado, situados en el límite norte del casco. La iglesia está dedicada a San Juan Bautista. Celebra la fiesta de la Concordia junto al pueblo de Castrillo de la Valduerna, el primer fin de semana del mes de agosto. Con varios actos festivos en los dos pueblos. También celebran a San Juan y el día anterior por la noche realizan una gran hoguera. Por el norte del casco son terrenos ondulados de monte, principalmente y la vega del Río Duerna es estrecha y llana, de regadío, por varios canales procedentes del río y varias plantaciones de chopos maderables. Al oeste del casco junto al Río Duerna hay una piscifactoría. Al noroeste del casco en el monte está el vértice geodésico La Cuesta, con una altitud de 993 metros, siendo uno de los puntos más altos de todo el pueblo. En la parte norte de los terrenos del pueblo lo cruza el Río de los Peces también llamado Arroyo de Valdearroyo, de oeste al este. Tiene colmenares y un molino harinero restaurado. Sus terrenos limitan con los municipios de Luyego, Val de San Lorenzo y Destriana. Algunos lo consideran un barrio del pueblo de Castrillo de la Valduerna por su cercanía.

Villafeliz de la Sobarriba

¿-Su nombre es el de las 3 mentiras. -Su apellido compuesto, empieza con la S y termina con lo contrario de abajo.?

Raquel O Luis
Villafeliz de la Sobarriba.
Carmen Pérez Álvarez
Villafeliz de la Sobarriba en el ayuntamiento de Valdefresno, muy próximo a León. Está situado en el Arroyo de las Arregadas que vierte sus aguas al Río Porma. Fueros de León. En junio de 2024 el presidente de la Diputación de León dio lectura a los Fueros de León, pues Villafeliz es una de las localidades citada en este documento histórico promulgado por el Rey Alfonso V en el siglo XI. Los Fueros de León son el conjunto de disposiciones dictadas entre 1017 y 1020 por Alfonso V para el Reino de León. Está compuesto por 48 preceptos de los que 20 son normas de carácter general y el resto disposiciones de ámbito local. Trata temas como el derecho a la seguridad personal, a la propiedad privada, a la herencia de hombres y mujeres y las garantías judiciales. Se considera la primera declaración de derechos de la historia de Europa. Villafeliz de la Sobarriba es el pueblo del familiar Fidel

(D.E.P.).

Marga Meléndez Fernández

Villafeliz de la Sobarriba.

Ramón Carracedo

Villafeliz de la Sobarriba es una localidad leonesa que pertenece al ayuntamiento de Valdefresno, comarca de la Sobarriba. Por el noroeste está la carretera N-621 y al poblado se accede directamente por la LE-5508. Desde noroeste discurre el Arroyo de las Arregadas que pasa por el Valle de Santovenia y es afluente del Arregon. Terreno desigual, ondulado y llano de labores, junto con bosquecillos de robles, de secano en el que se cultivan cereales, trigo, cebada, legumbres, alterando con alguna plantación de pinos. Perteneció a la antigua Hermandad de la Sobarriba. Zona con muchas tradiciones e historia, existiendo documentos que lo avalan, sobre todo desde el siglo XI, 1097, 1192, 1313 y 1324 con los fueros, transacciones, valor de bienes, pagos, cargas de trigo, diezmos en 1472 y 1753, el molino del Barrio de Arriba, colmenares, palomares, cargas de trigo, etc. En aquel entonces, había 84 almas, 22 casas, un herrero, 2 tejedores, 2 fuentes, etc. Actualmente tiene unos 36 habitantes. Iglesia del siglo XVI, dedicada a San Fabián y San Sebastián, retablo churrigueresco, con 11 tablas, todas con pinturas religiosas, las dos de abajo con pinturas de San Martín y San Ramón Nonato, destacando una talla del XVI de la Inmaculada y la Cruz Negra de Misiones. Fiestas en honor de San Fabián y San Sebastián, el 20 de enero y Nuestra Señora de los Dolores, el 20 de enero. Al este está Villamayor del Condado, al sureste Represa del Condado, al sur Solanilla, al oeste Castrillino, al sur Villalboñe, al noroeste Santovenia, etc. Varias rutas a seguir como la que conduce al Valle de Santovenia, al pantano de Santa María del Condado, al Club Lentiso, a León, a Tiki Aventura, junto a Palacio de Torio, etc.

Mari Carmen Bernabé Vuelta

El pueblo

Construcción típica

Corredor de una vivienda

Vivienda antigua

Utensilios usados para la labranza

Iglesia de S. Fabián y S. Sebastián

Angel Manuel García Álvarez

Villafeliz de la Sobarriba es un pueblo del ayuntamiento de Valdefresno a 7 km. de este. Forma parte de la comarca de la Sobarriba. El casco urbano está situado a ambos lados de la carretera LE-5508, entre el casco del pueblo de Villavente y la carretera N-621. Al sur del Arroyo de las Arregadas, afluente del Arroyo del Reguerón. El casco tiene una altitud media de 890 metros. En el año 2000 tenía 36 habitantes, aumentando a 48 habitantes en el año 2008 y disminuyendo a 37 habitantes en el año 2022 y aumentando a 41 habitantes en el año 2023. Perteneció a la antigua Hermandad de La Sobarriba. Su iglesia es del siglo XVI. Está dedicada a los santos de San Fabián y San Sebastián. Destaca su retablo churrigueresco de cinco calles y dos cuerpos. Tiene nueve tablas, de las cuales las cuatro superiores representan a los evangelistas y el central a Cristo Yacente, extendido sobre un sudario, e inscripción que dice "El Yllmo. Sr. Dn. Alfonso Frnz. y Pantoxa, Obispo de León, concedió 40 días de indulgencia rezando un Credo a esta Sta. Imagen". Un conjunto dos de las tablas inferiores, representando a San Martín y San Ramón Nonato. En el cuerpo superior de la calle central, esta la talla barroca de San Roque con el perro, de madera policromada con estofados y otra talla de la Inmaculada. Situada en la parte sur del casco. El cementerio junto a la iglesia. Celebra las fiestas el 15 de septiembre la Virgen de los Dolores y el 5 de octubre San Froilán. Conserva varias casas típicas de adobe y tapial y casas agrícolas con patios

interiores y solanas. Tiene bar, restaurante, hotel, comercio, club de tiro y consultorio médico. Al norte del casco hay una pequeña laguna. Entre los cascos de los pueblos de Villamayor del Condado y Villafeliz de la Sobarriba están los depósitos de agua potable. Sus terrenos llanos, haciendo de la agricultura la base de su economía. En las orillas del Arroyo de las Arregadas hay varias plantaciones de chopos maderables. Al norte del casco y a la orilla derecha de la carretera LE-5508, en dirección a la carretera N-621, cerca del cruce con el Arroyo de las Arregadas hay una instalación de viabilidad invernal perteneciente a la red de carreteras del estado, (depósito de sal). Y más hacia el norte está el Club Deportivo de Tiro las Quintanas. Sus terrenos limitan con el municipio de Vegas del Condado.

Villavelasco de Valderaduey

¿-Su nombre compuesto de 12 letras, con la población intermedia entre pueblo y ciudad y termina con un apellido que empieza por v. -Su apellido de 11 letras que empieza por V y termina con la y.?

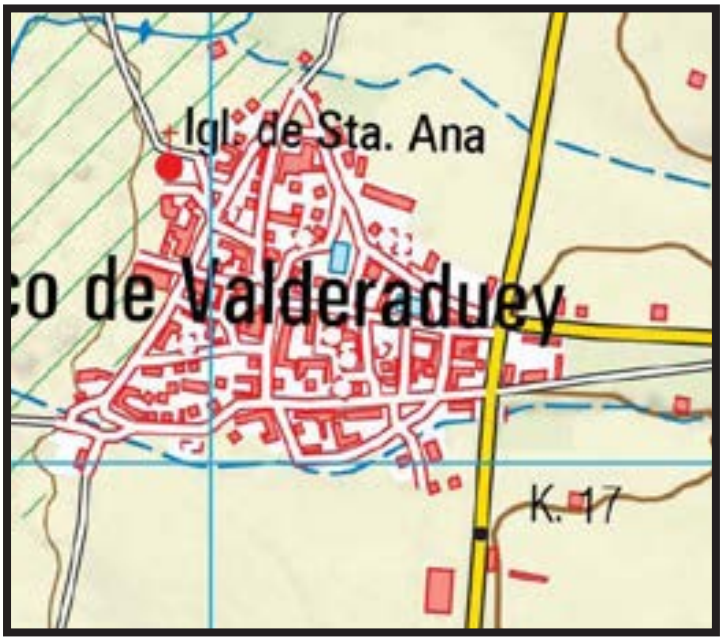

Raquel O Luis
Villavelasco de Valderaduey.

Carmen Pérez Álvarez
Villavelasco de Valderaduey, a 20 Km de Sahagún, en el ayuntamiento de Villazanzo de Valderaduey, en la comarca Tierra de Cea. Este pueblo conserva importantes vestigios de su importante pasado y tuvo su máximo esplendor en el siglo XVII. Se conservan muchas casas construidas con adobe, características de la comarca. Destaca la Iglesia de Santa Ana, su bellísima pila bautismal y la Casa del Inquisidor. Cuenta con todos los servicios, propios de un pueblo avanzado.

Ramón Carracedo
Villavelasco de Valderaduey es una localidad leonesa que pertenece al ayuntamiento de Villazanzo de Valderaduey. Se accede por la carretera LE-6707. Por el oeste pasa el Río Valderaduey y más al oeste el Río Cea. Por el noreste está la Reguera de la Isilla y ambos lados, acequias, canales y presas. De origen astur y el municipio tiene 10 pueblos. Tiene unos 52 habitantes. Su mayor esplendor fue sobre el siglo XVII. Los años 70 despoblación, ahora se recuperó un tanto y cuentan con una agricultura desarrollada y especializada con riqueza en la explotación de la madera. Sus casas eran, de adobe y tapial cubiertas de tejados rojos, en un terreno llano y rodeado de parcelas, en las que se cultivan cereales, maíz, legumbres, etc. Personaje del pueblo, lo fue D. Epifanio Onis, prócer insigne Señor de la Villa Velasco. Tienen, un pozo cartesiano, una fuente al este, un caño, más al norte un molino, una a alameda, parque infantil, consultorio médico, frontón, etc. Por esta zona se dedican al pastoreo, con corrales para el ganado ovino, siendo famosos los mastines leoneses, y algún monte con robles, con entor-

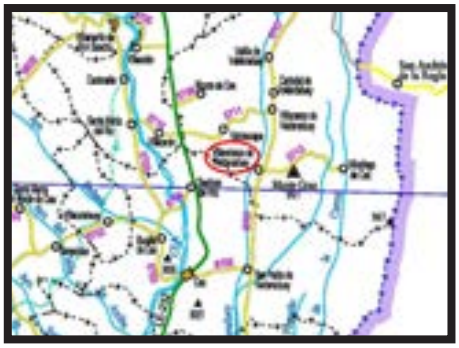

nos de gran belleza. También hay algún colmenar y palomar. Famosa y singular, su iglesia del siglo XVII de torre cuadrada, retablo curioso y bello, en lo alto y a ambos lados, dos pinturas religiosas redondas, en el centro una imagen de San José, la Virgen y el Niño. En los bajos y a los laterales dos pinturas religiosas en marcadas en redondo y en el centro un hermoso sagrario dorado. Que hace un tiempo, un cura de la parroquia con pocos conocimientos de la restauración del arte dejo que pintarán, nada menos, que con pintura acrílica, maderas, muebles, santos y todo lo que se puso por delante, dejando el interior de la iglesia como un carnaval, lo malo es que esto pasa mucho. Tiene una hermosa Pila Bautismal. Tienen un pendón rojo, nuevo, que sacan en la procesión de la misa de la fiesta, que celebran, en honor de Santa Ana el día 25 de julio. Al norte está Villazanzo de Valderaduey, Carvajal de Valderaduey, al noroeste Valdescapa de Cea, al suroeste Sahelices de Valderaduey, Cea del Río, al sur San Pedro de Valderaduey, al este Villadiego de Cea, etc. Varias rutas a seguir como la que conduce a Restos de Torre Barriales, al Molino más al norte, al Mirador de Carrajerillo, al Montin, a la Fuente del Quilo, a El Cepo, al Valle de Scapa, a la ermita de San Roque en Renedo, etc.

Mari Carmen Bernabé Vuelta

El pueblo

Viña con palomar

Casa antigua de adobe

Rebaño de ovejas en el rastrojo

Iglesia de Santa Ana

La torre de la iglesia

Pila bautismal labrada

El nuevo frontón

Angel Manuel García Álvarez

Villavelasco de Valderaduey es un pueblo del ayuntamiento de Villazanzo de Valderaduey, a 2,5 km. de este. Forma parte de la comarca de Tierra de Cea. El casco urbano está situado al oeste de la carretera LE-6707, haciendo está el límite del casco. Entre los cascos de los pueblos de Villazanzo de Valderaduey, al norte y al sur San Pedro de Valderaduey. En el comienza la carretera LE-5713 que lo une al casco del pueblo de Villadiego de Cea. Al sur y al este del Arroyo Reguera de la Isilla, afluente del Río Valderaduey, que se une muy cerca del casco. Al este del Río Valderaduey afluente del Río Duero. El casco tiene una altitud media de 895 metros. En el año 2000 tenía 103 habitantes, disminuyendo a 52 habitantes en el año 2023. En el siglo XVI pertenecía al conde de Velasco de Carrión de los Condes. Fue ayuntamiento en el siglo XIX, con los pueblos de Carvajal, Castrillo del Monte, Mozos, Renedo, San Pedro de Valderaduey, Valdescapa, Velilla, Villadiego y Villazanzo. Su iglesia está dedicada a Santa Ana. Es del siglo XVII. Destaca su pila bautismal de piedra y con dibujos labrados en el exterior. Su torre cuadrada de tres alturas y capacidad para 8 campanas. Situada en el límite oeste del casco. El

cementerio fuera del casco al este. Tiene la Casa del Inquisidor con un escudo heráldico en su fachada principal. Su gentilicio velasquenses. Su fiesta Santa Ana el 26 de julio, con una comida para todos los vecinos. Entre los cascos de los pueblos de Villadiego de Cea y el casco de Villavelasco de Vaderaduey está la Laguna del Páramo, en la orilla derecha de la carretera LE-57-13 en dirección al pueblo de Villadiego de Cea. Guarda en alguna de sus casas la construcción típica de la zona, el adobe. Cuenta con consultorio médico, tele-club, frontón, comercio y bar. Su economía es fundamentalmente agraria. En el límite con el pueblo de Villadiego de Cea está el vértice geodésico de Monte Grande con una altitud de 1001 metros, siendo uno de los puntos más altos de todo el pueblo. Sus terrenos limitan con el municipio de Cea.

Urbanización Camino de Santiago

¿-Su nombre población nueva y moderna a las afueras de la ciudad. -Su apellido por donde van los peregrinos.?

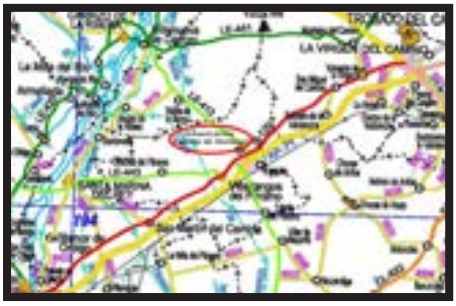

Joaquín Álvarez Moran
Urbanización Camino de Santiago.
Angel Manuel García Álvarez

La Urbanización Camino de Santiago pertenece al pueblo y ayuntamiento de Villadangos del Páramo, a 1 km. de este. Forma parte de la comarca del Páramo. El casco urbano esta al norte de la carretera N-120 y al oeste de la carretera LE-413. Al noroeste de la unión de estas dos carreteras, haciendo el límite ambas carreteras de la urbanización. La carretera LE-413 lo une al casco del pueblo de Velilla de la Reina, al norte. Y por la carretera N-120 está al oeste el casco del pueblo de Villadangos del Páramo y al este el casco del pueblo de San Miguel del Camino. Al norte de la Autopista AP-71. Al este de la carretera LE-413 está el Polígono Industrial de Villadangos. La urbanización es un barrio del pueblo de Villadangos del Páramo. Tiene una altitud media de 900 metros. En el año 2000 tenía 74 habitantes, aumentando a 332 habitantes en el año 2023. La urbanización tiene una superficie de 14 hectáreas con unas 327 parcelas. Se construyó en el año 1970. Gran parte de sus propietarios trabajan en el Polígono Industrial de Villadangos, de al lado y otros muchos propietarios son asturianos. Tiene un club social, piscinas, canchas de tenis, campo de futbol, parque infantil, restaurante, bares, escuela canina, hotel y gasolinera. Entre el polígono industrial y la urbanización hay una subestación eléctrica para abastecer tanto al polígono industrial como a la urbanización de energía eléctrica. La urbanización son todas parcelas individuales con chales y muchos de ellos con piscinas particulares. En el año 2003 se creó el Polígono Industrial de Villadangos. El Polígono Industrial da empleo a más de 5000 trabajadores. Destacamos las empresas de Mercadona, Decathlon, Miguelez y Coated Solutions. Tiene

una superficie de 200 hectáreas. Por la carretera N-120 pasa el Camino de Santiago. La urbanización se va ampliando en fases y va por la tercera ampliación.

Ramón Carracedo

Urbanización Camino de Santiago es una localidad leonesa que pertenece al ayuntamiento de Villadangos del Páramo, comarca del Páramo. En realidad es lo que se pregunta, una Urbanización, como un barrio moderno del cercano Villadangos del Páramo Leonés. Se accede por las carreteras, N-120 y las LE- 442, 443 y 413. A un kilómetro del ayuntamiento y junto a él Polígono Industrial de Villadangos, teniendo al sur el Barrio de la Estación y al lado del la Vía Ferroviaria que comunica, León-Astorga. Terreno llano donde comenzó su construcción en la década de los 70 del siglo XX y siguiendo la historia de Villadangos, primero se creó el Barrio de la Estación y en sus inmediaciones surgieron pequeños núcleos con pequeñas industrias, firmas comerciales, como " La Pajera" que hacia fundas de paja, carros, etc. Época de gran crecimiento demográfico y así, en 1950 había, en Villadangos y sus aledaños, unos 700 habitantes. Vino la concentración parcelaria con los Riegos del Páramo en 1967. El agua la suministra el Pantano de los Barrios de Luna. Dentro del Municipio se construye la Zona Residencial, llamada Urbanización Camino de Santiago, para la época estival y vacaciones. Cada día fue creciendo como barrio residencial habitual ampliándose cada vez más. La cercanía del Polígono Industrial y que en 2006 tenia 5000 trabajadores, 200 hectáreas, dio auge económico, hasta aparecer las grandes empresas, como Vestas, Mercadona , etc. La urbanización se formó, como se ve, poco a poco, con casas diseminadas y chalets, nuevos inversores, sobre todo asturianos, que quisieron tener una segunda vivienda. Ahora la economía ha sufrido un varapalo en general, sobre todo en la zona, por el cierre de las minas de carbón, tanto en el Valle del Sil, como en Asturias, la despoblación en general y los graves problemas mundiales. Se terminó la euforia y hay muchas casas en venta. Lo dejo aquí. Fiestas las de Villadangos del Páramo, por Pascua de Resurrección, el segundo fin de semana de agosto, el 25 de. Julio en honor de Santiago Apóstol. Iglesia del siglo XVII con retablo churrigueresco, talla ecuestre del Apóstol Santiago. Al este esta León capital, al oeste Villadangos del Páramo, al sureste Chozas de Arriba, al noroeste Velilla de la Reina, al sur Villar de Mazarife, etc. Varias rutas a seguir como la que conduce a las piscinas de Villadangos del Páramo, a la Laguna de Fuente Blanca, al Santuario de la Virgen del Camino, a León Golf, a Astorga, al Paso Honroso, etc.

Valdorria

¿-Solo con nombre de 9 letras, empezando por la V y termina con la a. -Las letras a y r se repiten 2 veces

cada una, las demás no se repiten.?

Floro Puente Entrago

Valdorria del municipio de Valdepielago.

Carmen Pérez Álvarez

Valdorria en el ayuntamiento de Valdepiélagos, de la comarca Ribera del Curueño, Montaña Central Leonesa. Uno de los pueblos más altos de León. Valdorria=Valle de Orria. Y es que ese Orria suena mucho en el NO (Valdeorras en Galicia, Brañadurria en Laciana, Urria en Somiedo). Urria: cerro o promontorio señalado. Visitar Valdorria es algo único con lugares especiales subida espectacular al monte Valdorria, Bosque de las Hadas, Pozo Burbaliegas, Ermita de San Froilán, monje de Lugo, Patrón de León. La Ermita de San Froilán, construida en esta montaña muy bien elegida por este monje gallego, de Lugo. Existe una leyenda curiosa de cómo la construyó...Dicen que levantó 365 (días del año) escalones, los que hay que subir para alcanzar la ermita en la que San Froilán meditaba y rezaba. Es lugar de poco espacio, aun así, cada mes de mayo se sube al Santo y con él unos cuantos pendones de los pueblos circundantes.

Mari Carmen Bernabé Vuelta

El pueblo

Iglesia de S.Román

Retablo de la Ermita

Puerta de la Ermita

Desde la puerta

Los 365 escalones

Fuente-abrevadero

El campanario

Ermita de San Froilan

Ramón Carracedo

Valdorria es una localidad leonesa que pertenece al ayuntamiento de Valdepielago, comarca Ribera del Curueño, en las Montañas de Riaño. Se accede desde las carreteras LE- 321 y la LE- 3608. Por el sur está el Arroyo Valdecesar, más al este discurre el Río Curueño. Valdorria no es un pueblo es una aparición, donde las casas cuelgan sobre el vacío, apoyadas unas sobre otras, en una ladera protegida y vigilada por la Peña Valdorria, rodeada de montañas, en terreno agreste donde nieva, con parajes llenos de magia y soledad, nido de águilas y tierra de Santos enraizado entre montañas calizas y picachos. Tiene unos 12 habitantes que vivían de la agricultura y ganadería de Montaña. Lugar remoto y recóndito pero, con mucha historia que resumiremos. Perteneció a los Osorio de los Ríos y tiene muchas tradiciones, entre ellas el baile ancestral

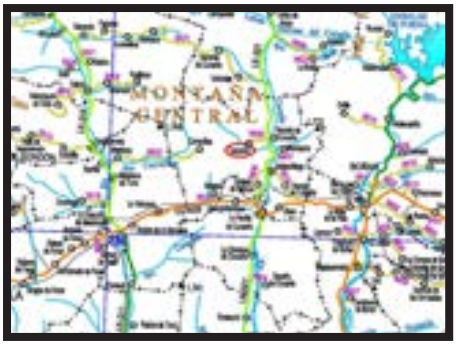

"Las Garrampiñas", los "Titos" duro de cocer o de pelar, sus viejas Ordenanzas de un solo texto, etc. Iglesia parroquial de San Pedro Apóstol. Patrón San Ramón Nonato, con festividad el 31 de agosto, donde utilizan y lucen un cáliz de plata, obsequio de Doña Juana de Austria, hermana del rey Felipe II. También celebran el 1 de mayo la Rogativa a San Froilán, en la ermita de San Froilán, lugar muy ponderado, entre agujas de caliza, con la leyenda de un lobo y una paloma. Al norte está Valdeteja, al oeste Correcillas, al suroeste Aviados, al sur Valdepielago, al noreste Oville, al este Nocedo de Curueño, Montuerto, etc. Varias rutas a seguir como la que conduce a las Hoces de Valdeteja, a la Cascada de Nocedo, al paraje de Valdecesar hoy Valcesal, donde hubo hasta 3 Monasterios, al Pico Valdorria, al de Pradollano, al del Cueto, a las ruinas del Balneario de Caldas de Nocedo, a la Playa Fluvial de Montuerto, al Campamento Multiaventura de Valdepielago y Montuerto, al sudeste La Peña el Santo, a la Senda del Hayedo, al Pozo Burbaliegas, etc.

Angel Manuel García Álvarez

Valdorria es un pueblo del ayuntamiento de Valdepielago, a 5 km. de este. Forma parte de la comarca del Curueño. El casco urbano está situado en la terminación de la carretera LE-3608, que lo comunica con el casco del pueblo de Nocedo de Curueño. Al este y al norte del Arroyo de Valdecesar, afluente del Río Curueño. El casco tiene una altitud media de 1340 metros. En el año 2000 tenía 26 habitantes, disminuyendo a 10 habitantes en el año 2023. Tiene los montes de utilidad pública Abecedo y Requera de unas 260 hectáreas. Su nombre es un topónimo que significa valle. Tiene la Ermita de San Froilán. Haciéndose una procesión con el santo, el 1 de mayo, saliendo de la iglesia del pueblo y pasando por el casco del pueblo de Nocedo y llegando a la ermita. Haciendo una misa de campaña. Es una fiesta catalogada de Interés Provincial. Se suelen consumir las Tortas de San Román, están hechas de harina vino blanco y anís. La ermita la fundo Atilano, un monje eremita. Para llegar a ella hay que subir 365 escalones escavados en la roca. En la portada de la ermita hay un escudo eclesiástico de los Osorios de los Ríos y sobre el un friso con una inscripción. Tiene la leyenda que dice la leyenda que la ermita la edificó Froilán con la ayuda de un lobo y a indicación de una paloma. Situada al sur del casco en la cima de una montaña. Su iglesia está dedicada a San Román. Destaca una pila bautismal del siglo XVI y un cáliz de plata del año 1573. Obsequio de la Infanta de Castilla y Princesa de Portugal, doña Juana de Austria (hermana del rey Felipe II). Situada en el límite norte del casco. Tiene un pendón con 9 bandas horizontales de 25 cm. cada una, con los colores de arriba abajo, azul, verde, rojo, verde, blanco, verde, rojo verde y azul. La banda blanca es doble y va en medio. Separadas por cenefas doradas de 5 cm. El cementerio fuera del casco al oeste. Su fiesta el 31 de agosto, San Ramón Nonato. En el paraje de la Peña del Santo esta la cueva donde se retiró como anacoreta, junto con San Genadio. En el paraje de Vacesal tiene las ruinas de 3 antiguos monasterios. Conserva la tradición de los bailes de los Titos de Valdorria y el de Las Carrampliñas. Tiene la leyenda de la Peña Morquera situada en el límite con el pueblo de Montuerto. Dice que hay un tesoro enterrado en dicho lugar, perteneciente a los moros que lo enterraron cuando abandonaron este lugar. El tesoro podría hallarse bajo la primera zarza a la que le den los rayos del sol al amanecer. Tiene la siguiente poesía, "Adiós, Peña Morquera,/ cuánto oro y plata en ti queda./ En la raíz de una zarza,/ a la falda de la Peña. En el Arroyo de Valdecesar está el Pozo Burbuliegos, una cascada impresionante. Sus terrenos limitan con el municipio de Valdelugueros. Por el pasa el Camino de Santiago el tramo Olvidado Boñar Vegacervera.

San Esteban de Valdueza

¿-Lleva el nombre de un santo que se celebra el 26 de diciembre. -Su apellido es el de una comarca que empieza por V y lleva una z.?

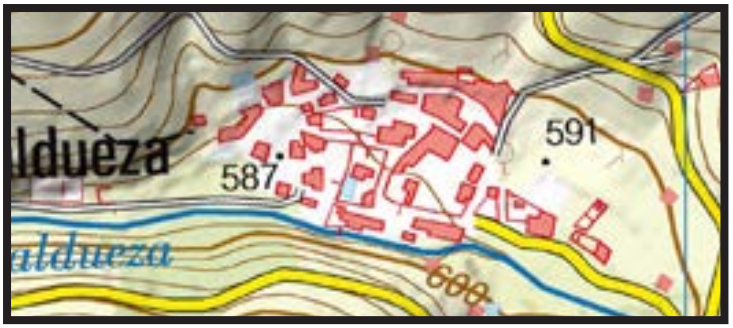

Raquel O Luis
San Esteban de Valdueza.
Lidia De la Villa
San Esteban de Valdueza.
Jesús Fernández San Juan
Es San Esteban de la Valdueza, del Ayuntamiento de Ponferrada.
Marga Meléndez Fernández
San Esteban de Valdueza.
Mari Carmen Bernabé Vuelta

El pueblo

Puente de San Lorenzo

Escudo blasonado

Granja de Santullano

Restos de la Ermita de Folibar

Placa dedicada a la Iglesia


Fuente

Parque infantil

La Iglesia con la otra fuente

Iglesia de San Esteban

Nuestra Señora de Folibar

Casa solariega

Carmen Pérez Álvarez
San Esteban de Valdueza en el ayuntamiento de Ponferrada, comarca El Bierzo. Situado en las estribaciones de los Montes Aquilanos, es uno de los pueblos del valle del Río Oza. Hasta el año 1974 fue cabecera de ayuntamiento que desapareció tras su anexión a Ponferrada. En su patrimonio destaca: Puente de San Lorenzo, Iglesia Parroquial, Ermita de Nuestra Señora de Folibar, la Granja de Santullano o Granja de los Monjes. Iglesia parroquial consta de una sola nave con torre rectangular a los pies y cuerpo de mayor altura en la cabecera, con muros de mampostería y contra-

fuertes laterales emergentes. El retablo mayor de columnas salomónicas con vides. Cuenta con la imagen de San Esteban, el patrono, con dalmática de diácono y piedras (murió apedreado). También se encuentra la imagen de la Virgen de Folibar, venida de su ermita en la salida del pueblo. Conserva aire románico con resonancias bizantinas, pero su expresión es de principios del gótico. También destaca el Retablo de San Juan Bautista que recuerda el gesto del "expolio" del Greco. A la Parroquia pertenece un artístico cáliz del siglo XVI, de estilo purista, con peana lobulada decorada con subientes renacientes, astil hexagonal con columnas; la Copa es de época posterior.

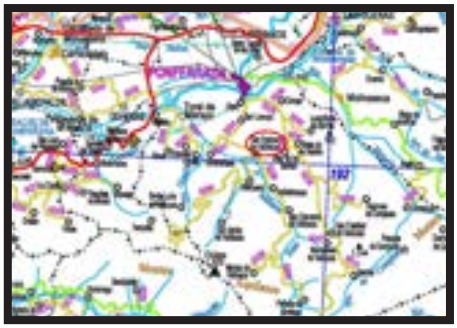

Angel Manuel García Álvarez

San Esteban de Valdueza es un pueblo del ayuntamiento de Ponferrada, a 6,6 Km. de este. Forma parte de la comarca de Valdueza. El casco urbano está rodeado, no siendo por la parte oeste por la carretera LE-158/4, que hace de límite del casco. Entre los cascos de los pueblos de Villanueva de Valdueza al sur y al norte San Lorenzo del Bierzo. En el comienza la carretera LE-5238 que lo une al casco de Valdefrancos. Al norte del Río Oza o Río Valdueza, afluente del Río Sil. Lo forman 4 barrios. El casco tiene una altitud media de 582 metros. En el año 2000 tenía 83 habitantes, disminuyendo a 52 habitantes en el año 2020 y aumentando a 66 habitantes en el año 2023. Hasta el año 1974 fue ayuntamiento absorbido por Ponferrada. Teniendo una superficie el ayuntamiento de 89,6 Km^2 y estaba compuesto por los pueblos de Bouzas, Montes de Valdueza, Peñalba de Santiago, San Adrián de Valdueza, Santa Lucia de Valdueza, San Clemente de Valdueza, San Esteban de Valdueza, Valdefrancos y Villanueva de Valdueza. Su iglesia está dedicada a San Esteban. Declarada Bien de Interés Cultural. El retablo mayor de columnas salomónicas con vides. Destaca la talla de la Virgen de Fulibar, de estilo gótico del siglo XIII. La pequeña imagen de San Estaban del siglo XVI. El retablo de San Juan Bautista. Un cáliz del siglo XVI de estilo purista, con peana lobulada decorada con subientes renacientes, astil hexagonal con columnas. Construida en el siglo XVIII. Situada en límite norte del casco. El cementerio fuera del casco al oeste. Su fiesta San Juan, del 23 al 25 de junio. Por el pasaba la antigua calzada romana teniendo un puente romano en el Río Valdueza. Conocido por el nombre de Puente de San Lorenzo. Siendo de una sola bóveda de 10,50 metros de luz y un ancho de 3,5 metros, de mampostería. Tiene la Ermita de Santo Tirso. Tiene el yacimiento arqueológico de la Corona de los Castros, de la época romana. Se localiza al norte de casco, entre el Arroyo de Valdesopozo que fluye al este y el Arroyo de Franca al oeste, asentado sobre una pequeña elevación de tan sólo 593 metros de altura. Es un castro que conserva en la parte superior un pequeño recinto circular. Las ruinas de la Ermita Fulibar se localizan a media ladera del cerro de los Picos, situado en la margen izquierda del Arroyo de Valdesopozo o Castañales. La ermita era un pequeño edificio de planta rectangular de una nave, realizada en mampostería de esquisto, con cubierta posiblemente a dos aguas. En la zona de la cabecera conserva una torre campanario de planta cuadrangular. Es de donde procede la Virgen de Fulibar, guardada en la iglesia. Tuvo la mina de hierro de San Cosme, explotada en la antigüedad. Antiguamente se celebraba una feria en el Barrio de Nogaledo. Tiene un coto de caza. Tiene un molino harinero restaurado a la entrada del casco. Tiene una fuente en la plaza del pueblo. Tiene las casas solariegas de los Fierro, con escudo, la de los Perejones y la de los Ron. Al sur del casco, en la carretera LE-5238 está el Barrio de la Granja de los Monjes de Montes, también conocida por Granja de Santullano, de construcción neoclásica, con capilla, patio, celdas y gran bodega de enormes cubas. Tiene casa rural, restaurante, bar, comercios, pistas deportivas al aire libre, parque merendero y piscina pública. Algunos le quitan el apellido quedando solo como San Esteban.

Quintana de la Peña

¿-Su nombre deriva de quinta. -Su apellido es una montaña de piedra.?

Raquel O Luis

Quintana de la Peña.

Jesús Fernández San Juan

Es Quintana de la Peña, del Ayuntamiento de Cistierna.

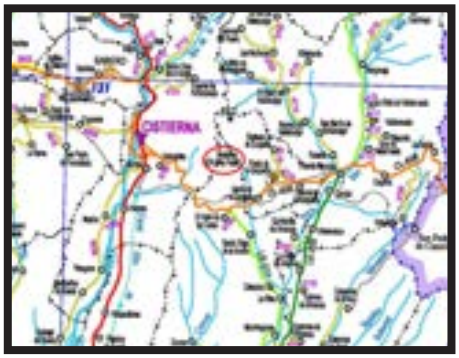

Carmen Pérez Álvarez

Quintana de la Peña en el ayuntamiento de Cistierna, en la Montaña Oriental Leonesa. Este pueblo está situado al cobijo del monte El Cogote, a su vez resguardado bajo la Peñacorada. A una gran calle se asoman casi todas las viviendas de buena fachada, hoy abandonadas. Sus vecinos se dedicaban a la agricultura (trigo, cebada, avena, garbanzos, lentejas) y a la ganadería (vacas y ovejas). De gran calidad la lana que compraban los diversos pueblos, así como los carniceros de Cistierna venían a comprar terneros y corderos. También Quintana de la Peña estaba a las minas de carbón trabajando en Sabero. Pero en 1991 se cierran y ésto supone la decadencia de la comarca. Desde 1959 contaron con luz eléctrica. En los años 50 y 60 la gente fue emigrando a Barcelona, Bilbao y también a Cistierna. Hacia 1981 se cerró la última casa y, a partir de entonces, un expolio brutal

se ensañó con las casas del pueblo. Años más tarde llegan 3 nuevos moradores, venidos de fuera, que dan vida al precioso pueblo de Quintana de la Peña.

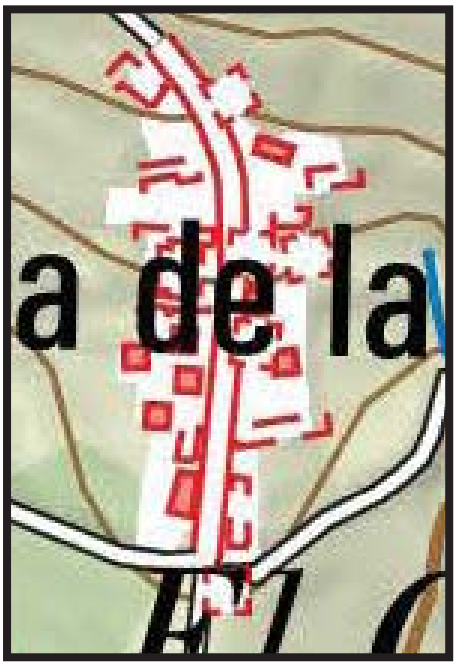

Ylveria Vidal
Quintana de la Peña.
Ramón Carracedo
Quintana de la Peña es una localidad leonesa que pertenece al ayuntamiento de Cistierna, comarca de Cistierna. Aunque ya lo indica, casi todo, Carmen en su escrito, voy añadir unas palabras, mas bien, por la nostalgia que siento al ver el futuro que le depara a muchos pueblos de nuestra querida España vaciada. Por el oeste pasa la carretera más cercana la CL-626. Esta 6 km. del ayuntamiento y solo se llega al poblado por camino de tierra, andando, todo-terreno, bici de montaña, etc. Al oeste está el Arroyo Val de San Miguel y por el sureste, el Arroyo de Valcabado. Situado al amparo del monte El Cogote y vigilado por Peña Corada, rodeado de arboleda y algún prado de buen pasto. Sus antiguos moradores del campesinado montañés, vivían de la agricultura y ganadería, cultivaban cereales, legumbres, avena, patatas, etc, tenían algunas vacas y ovejas de buena lana. El pueblo estaba formado con unas 20 casas ahora en ruinas, por lo tanto quedó abandonado en 1981, siendo sus últimos habitantes, el matrimonio compuesto por Tasio y Olvido. Parece ser que unos años más tarde, vinieron de fuera un matrimonio con su hijo de 18 años, dando nueva vida, restaurando alguna casa, como la cercana y llamada La Venta la Vita. En año 1917 consta, en la estadística, como habitado por 7 personas. Volviendo a tiempos de bondad, a que no de olvido, estos montañeses descendientes de los viejos cántabros, aguerridos a los que les costó mucho vencer y conquistar a los romanos. A parte de la agricultura y ganadería, tenían cercanas las minas de carbón, como Hulleras de Sabero, pero con su cierre, influyó bastante en la economía de la zona. Iglesia dedicada a Santa Eugenia, ahora en ruina, solo queda la espadaña. Patrón San Roque. Fiestas por Santa Eugenia el día 31 de enero y por San Roque, él día 16 de agosto. La luz eléctrica llegó el año 1959, un molino en Sorribas, ferias en Cistierna, Puente Almuhey y Guardo en Palencia. También era fomoso el Toril, edificio donde guardaban el toro comunal, una fragua, en lo alto del pueblo una fuente lavadero. Para subir desde Valmartino lo hacen por un antiguo camino romano, adornado con bosques de roble. El último bautizo fue en el año 1974. Cuando visito estos pueblos, los veo con aire de melancolía, sensación de tristeza pero, en los qué aún perduran bonitos rincones, antiguos recuerdos, etc... Al noreste está Cistierna, al oeste Sorriba, al suroeste Vidanes, al este Robledo de la Guzpeña, Prado de la Guzpeña, etc. Varias rutas a seguir como la que conduce al Castro de Campo Ciudad, a la entrada Laguna Redonda, a Corrales de Lomas, a Peña Corada, al Valle de las Casas, a la Venta la Vita, al Alto de la Porquera, etc.
Angel Manuel García Álvarez
Quintana de la Peña es un pueblo del ayuntamiento de Cistierna, a 6 km. de este. Forma parte de la

comarca de Cistierna. El casco urbano está situado en la terminación de la carretera local que lo une a la carretera CL-626 o también llamada C-611. En un pequeño otero entre los arroyos de Arroyo Val de San Miguel y Arroyo Valcabado. El Arroyo de San Miguel es un afluente del Arroyo Valcabado y el Arroyo de Valcabado es un afluente del Arroyo de los Huertos. En la ladera sur del Macizo de Peñacorada. Al sur del cerro del Cogote que tiene una altitud de 1303 metros. El casco tiene una altitud media de 1170 metros. En el año 2000 tenía 2 habitantes aumentando a 9 habitantes en el año 2013 y disminuyendo a 6 habitantes en el año 2023. En la antigüedad llego a tener más de 200 habitantes. Tiene los montes de utilidad pública Entre Rebollos y Metoneras de unas 139 hectáreas. En el pueblo están la mayoría de las casas en ruinas. Su iglesia solo conserva parte de la espadaña. Estaba dedicada a Santa Eugenia. Situada en la entrada del casco en la orilla derecha del camino. El cementerio fuera, al oeste del casco y en la orilla izquierda del camino en dirección al casco. En el año 1981 quedo deshabitado. Su fiesta el 16 de agosto San Roque. Era tradición la diana, grupo de jóvenes del pueblo que recorrían todas las casas y les obsequiaban con dulces y una copa de orujo o de vino. Luego la misa con procesión por las calles del pueblo. Y por la tarde noche el baile. El día anterior este se hacía en la Venta la Vita. También solían festejar el 31 de enero Santa Eugenia. En el límite norte del casco hay una fuente abrevadero que eran los antiguos lavaderos. En el siglo XX muchos de sus vecinos trabajaron en las minas de carbón que había por la zona hasta que estas se cerraron. Hasta el año 1959 no tuvieron luz eléctrica en las casas. En el cruce de la carretera local con la carretera C-611 está la Venta la Vita. Antiguamente era un hostal donde pernoctaban los viajeros en tránsito por la zona. Aparte de dar alojamiento tenía un bar y restaurante. Un hecho que causo la marcha de muchas familias jóvenes, fue el cierre de la escuela en los años 60, teniendo que recorrer andando el camino los niños, desde el casco a la carretera donde los recogía un autobús y los llevaba al colegio en Cistierna. La escuela tenía una vivienda para el maestro, hoy en ruinas. En el año 1981 Tasio y Olvido fueron los últimos habitantes que quedaban, abandonaron el pueblo. Estos tuvieron una taberna en la parte baja de la casa cuando el pueblo estaba habitado. Se marcharon para Santa Olaja. Tenían una fragua. También tenían la costumbre de tener un semental para las vacas y tenían una cuadra para él toro, que cuidaban todos los vecinos, que se llamaba el Toril. Hoy sus vecinos se dedican a la ganadería de carne. Sus terrenos limitan con los municipios de Cebanico y Prado de la Guzpeña.

Castrillo de Valderaduey

¿-Su nombre es un diminutivo de castro. -Su apellido compuesto de 11 letras empezando por V y termina con la y.?

Carmen Pérez Álvarez
Castrillo de Valderaduey, en el ayuntamiento de Villazanzo en la comarca de Tierra de Cea.
Lidia De la Villa
Castrillo de Valderaduey.
Ylveria Vidal
Castrillo de Valderaduey.
Ramón Carracedo
Castrillo de Valderaduey es una localidad leonesa que pertenece al ayuntamiento de Villazanzo, Tierra del Cea. Situado a la margen derecha del Río Valderaduey, dividiendo el poblado en dos barrios. Al

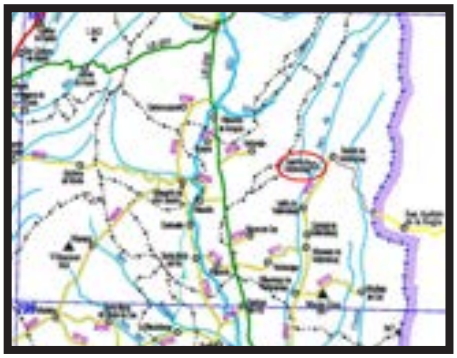

oeste está la carretera LE-6707 y la PP-2472. Al sureste pasa el Arroyo de Valadín y por la derecha el Arroyo de la Teja. De origen astur y en alguna ocasión, cuando tenía 43 vecinos, le llamaban Castrillo del Monte. Vivian de la agricultura y ganadería, sobretodo ovina. Terreno llano en el que aún quedan vestigios de corrales y en el Monte comunal de la Teja, de tejeras antiguas en las que producían tejas, ladrillos etc. También tuvieron un frontón, un monasterio, un castro y por el sur el viejo molino. Aparece citado en la Merindad de Saldaña, como Castriello, aldea del Cea, figurando como propiedad de Don Johan Alfonso. Iglesia del siglo XVII, de arquitectura tradicional, dedicada a San Esteban Protomartir, que es su patrón. A destacar el robo sufrió hace años, en el que los delincuentes se llevaron, un copón, un sagrario, 3 tallas de la Virgen del Rosario, de San Roque y San Antonio, etc. Fiestas por San Esteban que celebran el 3 de agosto, por los Carnavales en febrero y la Octava, el fin de semana siguiente al Corpus. Al noreste está Renedo de Valderaduey, al noroeste Valdavia de Valderaduey, al sur Villazanzo de Valderaduey, al suroeste Valdescapa de Cea, al oeste Villaselan, etc. Varias rutas a seguir como la que conduce a la Caseta, a Socastro, a la Cañada, al Mirador el Cerrajillo, a las Fuente de Fuenten Table, a la Casa de Madera, al Mirador de Tomorisco de Mozos de Cea, etc.

Mari Carmen Bernabé Vuelta

El pueblo

Típica construcción antigua

El Puente

Las eras

Casona antigua

La Chopera

El Teleclub con la Iglesia al fondo

La Iglesia de San Esteban

El Monte de la Teja

Cartel del Tele-Club

Angel Manuel García Álvarez

Castrillo de Valderaduey es un pueblo del ayuntamiento de Villazanzo de Valderaduey a 6,5 Km. de este. Forma parte de la comarca de Tierra de Cea. El casco urbano está situado al oeste de

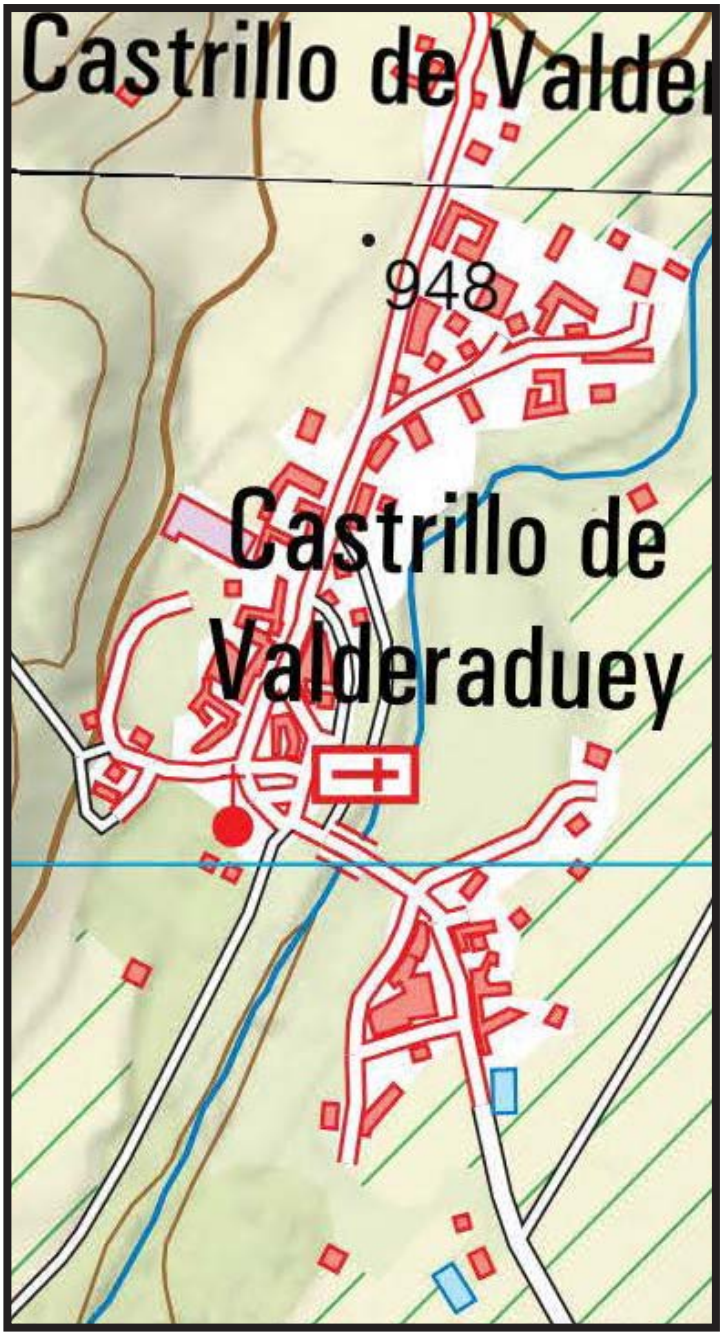

la carretera LE-6707. Teniendo una carretera local que une el casco con la anterior carretera. El Río Valderaduey pasa por la parte sur del casco, afluente del Río Duero. Dividendo el casco en dos barrios de norte a sur. Al norte del Arroyo del Valle de la Teja, y del Arroyo del Valadín, ambos afluentes del Río Valderaduey. El casco tiene una altitud media de 946 metros. En el año 2000 tenía 66 habitantes, disminuyendo a 21 habitantes en el año 2023. Sus orígenes se remontan a un antiguo castro. Perteneció a Juan Alfonso de Alburquerque, privado de Alfonso XI y Pedro I. El Monte de la Teja comparte su propiedad con los pueblos de Mozos de Cea y Velilla de Valderaduey. Tuvo un frontón y un monasterio convento, de los cuales hoy no queda nada. El convento se llamaba de San Juan de las Tapias, situado entre los cascos de Castrillo de Valderaduey y Valdavida. Antiguamente tuvo los nombres de Castrillo del Monte y Castriello. Tiene el Molino del Regueral, un molino harinero restaurado. Su Iglesia está dedicada a San Esteban, situada en el centro del casco, con el cementerio al lado. Celebra las fiestas de San Esteban protomártir el 26 de diciembre, Carnaval, la Octava (el fin de semana siguiente al Corpus Christi), las Aguas el 12 de junio y San Esteban protomártir el 3 de agosto. Su gentilicio castrillejo-a o castrillense. En el Monte de la Teja tiene los Corrales de Verdolaje y el Corral de Carricio, que antiguamente servían para guardar las ovejas. El nombre del Monte de la Teja, viene referido a que por el lugar había tejeras o que se extraía la arcilla para hacerlas. Tiene un tele club, carpintería de madera y parque infantil. Terrenos ondulados y en la vega del Río de Valderaduey tiene varias plantaciones de chopos maderables. Al oeste del casco, junto al Arroyo Carricio, hay una pequeña laguna. Su economía se basa principalmente en la agricultura. Sus terrenos limitan con el municipio de Villacelan. Varias rutas de senderismo se pueden hacer partiendo del casco.

Bargelas

¿-Solo con nombre de 8 letras, empieza con la B y termina con la s. -Solo se repite 2 veces la a.?

Carmen Pérez Álvarez
Bargelas en el ayuntamiento de Vega de Valcarce en El Bierzo.
Ylveria Vidal
Bargelas.
Ramón Carracedo
Bargelas es una localidad leonesa que pertenece al ayuntamiento de Vega de Valcarce, comarca natural de Valcarce situado en la Sierra del Caurel, en el límite de la provincia de Lugo y que depende Administrativamente del Consejo Comarcal del Bierzo. Cercanas están las carreteras, al este la A-6 y N-6, al norte la CV-1251 y LE-4112 que pasa por la Faba a 1,2 km. del pueblo. Al oeste está el Regueiro Abilleira y el Dos Carriozos, al sureste el Río Mazaco y al norte el

Regueiro da Seara. Montes redondeados y cubiertos de vegetación con diversidad de fauna. En el año 1858 tenía 36 habitantes y en la actualidad, unos 7 habitantes. Vivían de la agricultura y ganadería, trabajos en las ferrerías cercanas, fraguas, venta de madera, cosecha

de castañas, etc. Tienen una fuente abrevadero, un hórreo con techo de paja, casas reformadas con cubierta de losa y paredes de piedra. Fiestas por San Juan y San Pedro, al finales de junio y por San Froilán el 5 de octubre. Las iglesias más cercanas están en La Faba en honor de San Andrés, la de las Herrerías de San Julián del XVIII y la de Vega de Valcarce, La Magdalena. Al norte está la Laguna, la Faba, al sureste Las Herrerías, San Julián, Lindoso, al sur La Treita, etc. Varias rutas a seguir como la que conduce a Radio Faro de Candás, subida a O Cebreiro, al oeste queda el Monte de Chao de la Sierra en la provincia de Lugo, al igual que a La Faia de Casares, al Alto de Capeloso, a la Ferreira Fonfria, etc.

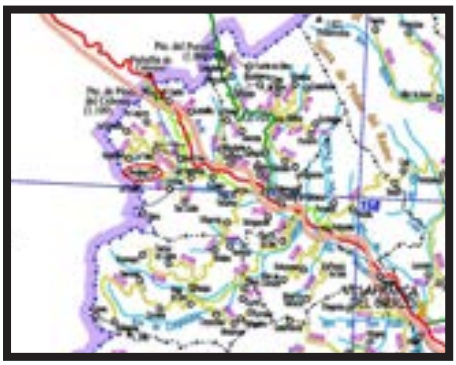

Angel Manuel García Álvarez
Bargelas es un pueblo del ayuntamiento de Vega de Valcarce, a 6.2 km. de este. Forma parte de la comarca de Valcarce. El casco urbano está situado a ambos lados de la carretera CV-125/12 entre los cascos de los pueblos de La Treita y La Faba. Al sur del Arroyo Regueiro da Seara, afluente del Río Mazaco. El casco tiene una altitud media de 820 metros. Junto al pueblo de la Faba forma una pedanía. En el año 1858 tenía 36 habitantes, en el año 2000 tenía 11 habitantes, pasando a tener 8 habitantes en el año 2023. En el lado derecho en la carretera viniendo del pueblo de la Faba hay una fuente, en la entrada del casco hay un abrevadero y lavadero, restaurado. En el centro del pueblo tienen un hórreo con el techo de paja, restaurado. Varias rutas de senderismo todas ellas a pie que te pueden llevar a la Laguna, las Herrerías, Linares, Cebrero, Alto de Poio, Fonfria y la Iglesia de Santa María la Real, entre las más importantes. El pueblo se ve influenciado por el gallego ya que muchos de sus parajes están en gallego, dada la cercanía con esta comunidad. Al este del casco estala cueva de Coba de Boucelo. No tiene iglesia ni cementerio utilizan la del pueblo de La Faba.

Alija de la Ribera

¿-Si al nombre le quitamos una letra dice lija. -Su apellido es lo del alrededor de un río.?

Raquel O Luis
Alija de la Ribera.
Mari Calvón
Alija de la Ribera.
Ylveria Vidal
Alija de la Ribera de la comarca de la Sobarriba.

Gijón Costa
Alija de la Ribera.
Jesús Fernández San Juan
Es Alija de la Ribera del Ayuntamiento de Villaturiel.
Ramón Carracedo
Alija de la Ribera es una localidad leonesa que pertenece al ayuntamiento de Villaturiel, comarca de la Sobarriba. Situado al este del Río Bernesga, pasa al oeste la carretera LE-11, la LE-5516 y más al oeste la Presa de Lunilla. Al este del poblado, concentración parcelaria, con presas y canales como el de Arrriola. Productos de ribera. Más al este, cerca de Villaturiel, el Río Porma. De origen astur, perteneció a la antigua Hermandad de la Sobarriba. Vivían de la agricultura y ganadería y cercano el Río Bernesga estaba el desaparecido Monasterio de San Claudio. Tiene unos 180 habitantes. En el siglo XII el obispo de León Juan Albertino, otorgó Fuero a Alija de la Ribera o Aloxa en aquel entonces. Tiene un gran parque, pequeñas industrias, centro sociocultural, consultorio médico, instalaciones deportivas, con varias canchas, para baloncesto, padel, etc. Alguna chopera. Iglesia de estilo renacentista del siglo XVI, dedicada a San Julián, que es su patrón, campanario de ladrillo. Fiestas por San Julián el día 9 enero y la Enramada el domingo de Pascua de Resurrección. Enrama, la fiesta de los Quintos que hacen una Enramada de pino, ramaje verde y flores de papel que, generalmente, hacen las mozas. Al noroeste está Sotico, Vilecha, al este Villaturiel, al sur Vega de Infanzones, al norte Castrillo de la Ribera, al suroeste Viloria de la Jurisdicción, al sureste Roderos, etc. Varias rutas a seguir como la que conduce a la Basílica Paleocristiana de Marialba, a Sumasa, al antiguo Monasterio de Santa María de Sandoval, al yacimiento Arqueológico de Lancia, a León, a Valdesogo de Abajo, a Mojados, etc.
Angel Manuel García Álvarez
Alija de la Ribera es un pueblo del ayuntamiento de Villaturiel, a 3,5 km. de este. Forma parte de la comarca de Sobarriba. El casco urbano está situado a ambos lados de la carretera LE-5516 entre los cascos de los pueblos de Mirialba de la Ribera, al norte y al sur Villarroane. En el comienza la carretera LE-5517 que lo une a la carretera LE-5518. Al este del Río Bernesga, afluente del Río Esla. El canal de Arriola pasa por la parte sur del casco. El casco tiene una altitud media de 800 metros. En el año 2000 tenía 217 habitantes, disminuyendo a 161 habitantes en el año 2023. Perteneció a la antigua Hermandad de La Sobarriba. En el año 1152, Juan Peláez, abad del desaparecido monasterio de San Claudio, otorgó

fuero a Alija de la Ribera, llamada Alixa en el documento. Los vecinos del lugar, a cambio, se comprometían a entregar doce maravedís para costear las obras del claustro románico del monasterio que se encontraba extramuros de la ciudad de León, al sur, a orillas del Río Bernesga. Iglesia parroquial es de estilo renacentista, del siglo XVI. Está dedicada a San Julián. Situada en la parte oeste del casco. El cementerio fuera del casco, al sur y en la orilla izquierda de la carretera en dirección al pueblo Villarroane. Sus fiestas San Juliano el 7 de enero y la Enramada el 18 de mayo. Sus terrenos son llanos, de regadío y con concentración parcelaria. La agricultura es la base de su economía. En las orillas del Río Bernesga hay varias plantaciones de chopos maderables. Tiene bares, comercios, restaurantes, casa de la cultura, colegio de enseñanza infantil y primaria, consultorio médico, parque infantil y pistas deportivas al aire libre. Tiene varios palomares cuadrados, restaurados. En Navidad hace un nacimiento sonoro. Al noreste del casco está el vértice geodésico Taldabura con una altitud de 877 metros, siendo uno de los puntos con más altitud del pueblo. En la Plaza del Caño tiene una fuente. Fuera del casco al sur en la orilla derecha de la carretera LE-5516 esta SUMASA, industria de fabricación de todo tipo de piezas o componentes mediante inyección de termoplásticos para interiores y exteriores de vehículos. Sus terrenos limitan con los municipios de Vega de Infanzones y Onzonilla.

Fresnedo de Valdellorma

¿-Su nombre deriva de fresno. -Su apellido de 11 letras, empieza por la V y termina con la a, repitiendo 3 veces la L y 2 la a, las demás no se repiten.?

Jesús Fernández San Juan
Es Fresnedo de Valdellorma, del ayuntamiento de La Ercina.

Carmen Pérez Álvarez
Fresnedo de Valdellorma en el ayuntamiento de La Ercina, comarca de Valdellorma. Está cerca de Cistierna.

Marga Meléndez Fernández
Fresnedo de Valdellorma.

Ramón Carracedo
Fresnedo de Valdellorma es una localidad leonesa que pertenece al ayuntamiento de La Ercina, comarca de Cistierna. De origen astur, con vestigios de algún castro por la zona (Castro Ciudad). Se accede desde la carretera LE-4615. Desde el norte viene el Arroyo de Valdefresno, por el noreste discurre el Río Valdellorma y por sur está el Arroyo de Carrizales. Sus habitantes vivían de la agricultura y ganadería y como era una zona con explotaciones carboníferas, varios estaban empleados en sus minas hasta su cierre. Eran mineros y ganaderos. El municipio está formado de 14 poblaciones, sufriendo la despoblación como, generalmente, todas las zonas montañosas, teniendo, en la actualidad unos 15 habitantes. Al sur está la Ermita de Las Mercedes. La iglesia está dedicada a San Pedro y celebran o celebraban, las fiestas patronales los días 23, 24 y 25 de agosto en honor del Santo Cristo. Tenían un molino, una fuente y una bolera. Al norte está La Ercina, Felechas, al noreste Olleros de Sabero, al noreste La Serna, al este San Pedro de Foncollada, al sureste Palacio de Vallorma, más al este Cistierna, etc. Varias rutas a seguir como la que conduce al Monasterio de la Ara Mada, a la Camperona, a la Entrada de Laguna Redonda, a Castro Ciudad, a la Serna, a Valporquero, a la Peña el Castro, al Alto de la Cerra, a la Ercina, Camino de Candianos hasta Casetas, etc.

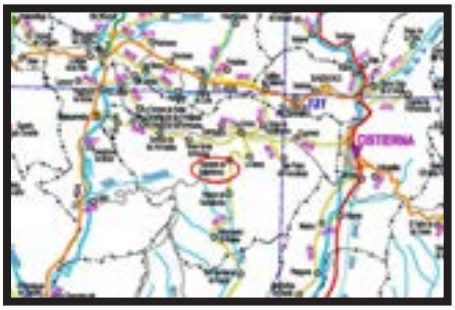

Angel Manuel García Álvarez

Fresnedo de Valdellorma es un pueblo del ayuntamiento de La Ercina, a 1,8 Km. de este. Forma parte de la comarca de Cistierna. El casco urbano está situado al oeste de la carretera LE-4615, pasando por el límite del casco. Entre los cascos de los pueblos de la Serna, al noreste y al sur el casco del pueblo de Palacio de Valdellorma. El Arroyo de Carrizales pasa por la parte sur del casco, afluente del Arroyo de Valdefresno, que pasa por el parte este del casco. Es un afluente del Río Valdelloma. Que pasa al este del casco, siendo un afluente del Río Esla. El casco tiene una altitud media de 1050 metros. En el año 2000 tenía 30 habitantes, pasando a tener 22 habitantes en el año 2023. Tiene el monte de utilidad pública la Cota de Debajo de unas 180 hectáreas. Su iglesia está dedicada a San Pedro. Destaca su retablo barroco. Situada en el límite norte del casco, con el cementerio al lado. Había en el casco un hórreo. Su fiesta el 1 y 2 de agosto. Tiene una fuente restaurada y un parque con merendero.

Nava de los Caballeros

¿-Su nombre de 4 letras, empieza por N y lleva 2 a. -Su apellido personas que tienen caballo.?

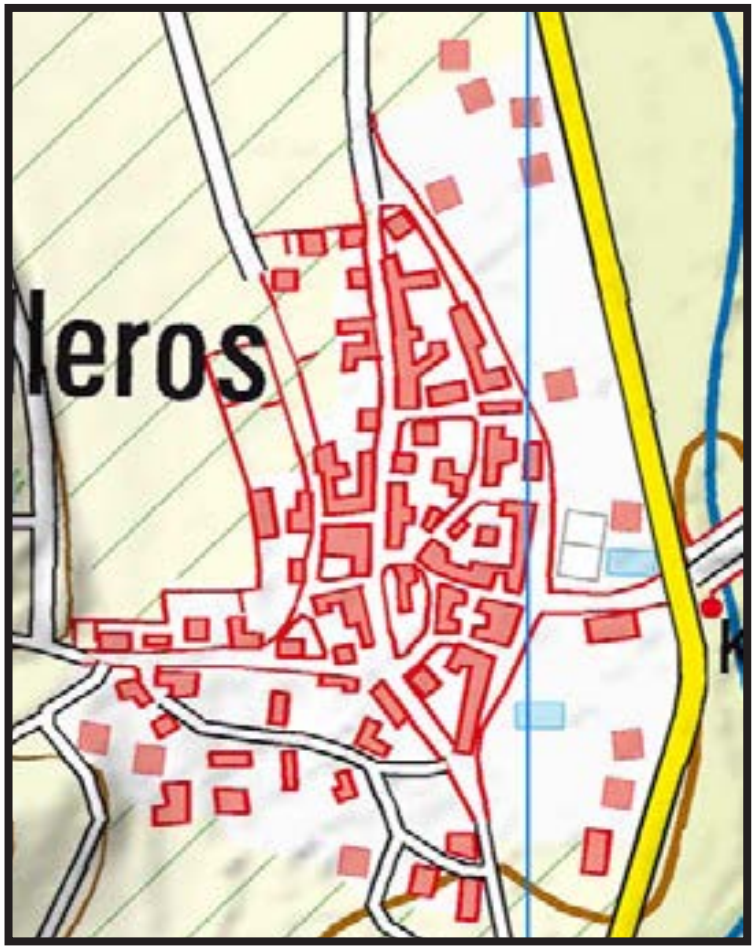

Joaquín Álvarez Moran

Nava de los Caballeros.

Nori Alonso Álvarez

Con esas pistas, me sale Nava de los Caballeros.

Gijón Costa

Nava de los Caballeros.

Ramón Carracedo

Nava de los Caballeros es una localidad leonesa que pertenece al ayuntamiento de Gradefes. Situado en una llanura, con lomas cercanas y parcelas de labrantío. Se accede desde la carretera LE-4615 y la LE-213. De origen astur, al este está el Río Valdellorma, afluente del Río Esla, que discurre por el Este de norte a sur. Sus habitantes vivían de la agricultura y ganadería, ahora, más bien, de la agricultura produciendo cereales, legumbres, etc. Iglesia dedicada a San Pedro Apóstol, del siglo XVII, de piedra y dos campanas, con reformas posteriores. Patrona Santa Eufemia con festividad el día 16 de septiembre, también celebran por San Pedro el 29 de junio. El apellido de los caballeros, creo que se refiere a los Templarios de la Orden del Templo, siglo XIII, cuyos miembros son conocidos como Caballeros Templarios, Orden Monastica Militar Católica más poderosa de la Edad Media. Tiene unos 37 habitantes. Al noreste está Villanofar, al sureste Villahibiera, al este, al oeste Valduvieco, al norte Garfin, al suroeste Cifuentes de Rueda, etc. Varias rutas a seguir como la que conduce al Pico del Aguila, al Caserío el Membrillar, al Puente Blanco, a la playa fluvial de Sahechores, al Monasterio de Santa María la Real, a San Miguel de la Escalada, joya del mozarabe, a la ermita de San Roque al Puente del Mercadillo, etc.

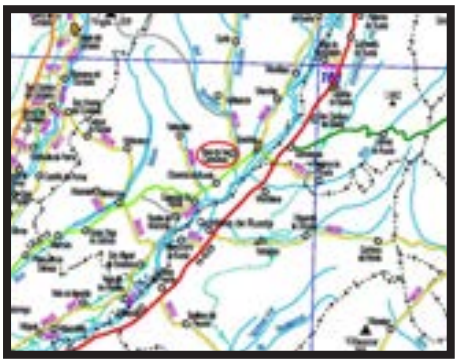

Angel Manuel García Álvarez

Nava de los Caballeros es un pueblo del ayuntamiento de Gradefes, a 1,3 Km. de este. Forma parte de la comarca de Tierra de Rueda. El casco urbano está situado al oeste de la carretera LE-4615, haciendo esta de límite del casco. Entre el casco del pueblo de Valdealcón al norte y al sur la carretera LE-213. Al oeste del Río de Riacho de la Nava, afluente del Río Esla. El casco tiene una altitud media de 855 metros. En el año 2000 tenía 67 habitantes, disminuyendo a 60 habitantes en el año 2002, aumentando a 75 habitantes en el año 2003 y disminuyendo a 37 habitantes en el año 2023. La iglesia está dedicada a San Pedro Apóstol. Situada en la parte norte del casco. Con el cementerio al lado. Celebra las fiestas el 29 de Junio, San Pedro Apóstol y el 16 de Septiembre, Santa Eufemia. Al este y sur del casco urbano son terrenos llanos y de regadío. Su economía se basa principalmente en la agricultura. Por las orillas del Río de Riacho de la Nava, hay varias plantaciones de chopos maderables y también tiene viñas. Tiene una fuente rectangular con una estatua de un jabalí, en el centro del casco.

Audanzas del Valle

¿-Su nombre de 8 letras, empieza por A y termina con la s y sólo se repite la a 3 veces. -Su apellido por donde corre el río.?

Raquel O Luis
Audanzas del Valle.

Mari Carmen Bernabé Vuelta

El pueblo

El pueblo

Deposito del agua

Las escuelas

Parque infantil

Las bodegas

Construcción antigua La Casona

Iglesia de San Juan Bautista

El campanario de la Iglesia

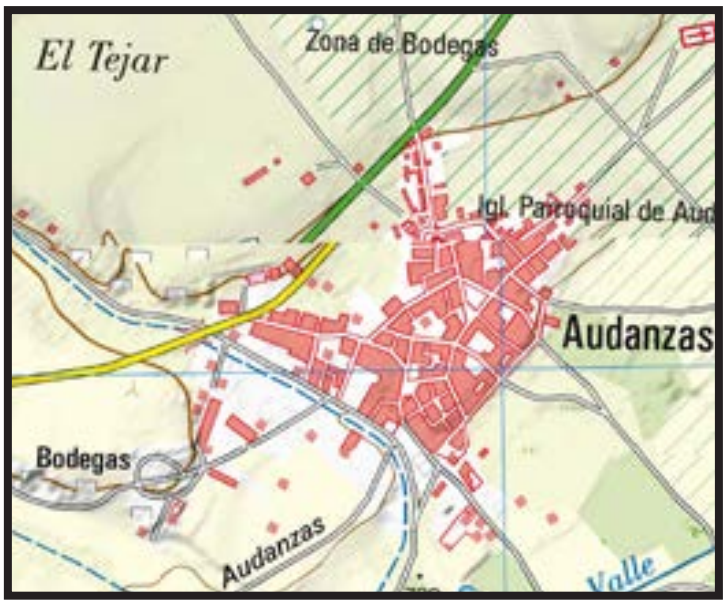

Carmen Pérez Álvarez

Audanzas del Valle en ayuntamiento La Antigua, en la comarca El Valle, al sur de la comarca del Páramo.

Ramón Carracedo

Audanzas del Valle es una localidad leonesa que pertenece al ayuntamiento de La Antigua, comarca del Valle. Se accede desde la carretera LE-411. Por el oeste está la N-6 y la Autovía del Noroeste. Al suroeste está el Arroyo del Valle o de Villacontrigo, de este a sur viene al Arroyo Reguero Grande. Lo atraviesa el Arroyo de Algueras y más al este el Río Esla al lado de Villafer y la A-66. Terreno llano, fértil donde se cultivan productos de ribera, como maíz, remolacha azucarera, cereales, legumbres, patatas, forrajes, etc. Tiene unos 127 habitantes. Hay un depósito alto de agua para el abastecimiento de la población, un parque, etc. Iglesia dedicada a San Juan Bautista, antigua y remodelada en el siglo XVII, con espadaña de ladrillo, hermoso retablo barroco, con las esculturas de San Juan Bautista y Santiago Apóstol y un Cristo Crucificado, del XVI, en talla grande y, al que procede de la antigua Ermita de la Vera Cruz. Famosa la Sociedad Niño Jesús, que organiza los eventos, como las fiestas sobre el 25, 26 y 27 de abril, el fin de semana posterior al domingo de Pascua. Al parecer, también festejan, en honor de San Juan Bautista, el 24 de junio. Al noreste La Antigua, al sur San Adrián del Valle, al noreste Cabañeros, al noroeste Valcabado del Páramo, al oeste Altobar de la Encomienda, Pozuelo del Páramo, etc. Varias rutas a seguir como la que conduce a Benavente, a Cima-

nes de la Vega, a Laguna de Negrillos, a Repollar, Cascotes, Puente Camino, a la Bañeza, etc.

Angel Manuel García Álvarez

Audanzas del Valle es un pueblo del ayuntamiento de La Antigua, a 1,5 km. de este. Forma parte de la comarca del Páramo. El casco urbano está situado al sureste de la carretera LE-411, haciendo está el límite del casco. Entre los cascos de los pueblos de Saludes de Castroponce y Cazanuecos. El Arroyo de la Granja o Arroyo del Valle pasa por el centro del casco, afluente del Arroyo de Villaestrigo, este pasa al oeste del casco. Es un afluente del Arroyo Reguero Grande del Valle. Al oeste del Arroyo Truchinas, afluente del Arroyo Reguero Grande del Valle. El casco tiene una altitud media de 750 metros. En el año 2000 tenía 219 habitantes, disminuyendo a 127 habitantes en el año 2023. En el siglo XIX fue ayuntamiento. De origen romano, encontrando las ruinas de una villa romana, con varios mosaicos. Su iglesia está dedicada a San Juan Bautista. Destacan las columnas que tiene en la entrada que sujetan el pórtico y los retablos e imágenes barrocas. El campanario reconstruido de ladrillo en el año 2006. Ubicada en la parte norte del casco. El cementerio fuera del casco al noroeste. Celebra las fiestas el 24 de Junio, San Juan Bautista y en abril la Fiesta del Niño Jesús se celebra el fin de semana siguiente de Pascua de Resurrección. Fuera del casco, al norte, tiene varias zonas de bodegas subterráneas, donde antiguamente se elaboraba y conservaba el vino, hoy zona de ocio de sus propietarios. Terrenos llanos de regadío, con concentración parcelaria, haciendo de la agricultura la base de su economía. Tiene varias plantaciones de chopos maderables y viñas. La Sociedad El Niño Jesús hace 104 años que se fundó. Organiza la Fiesta del Niño Jesús con varios actos culturales y deportivos. En el centro del casco tiene un depósito de agua, construido de ladrillo, de forma cuadrada, con más de 6 alturas. Al sur del casco esta la Laguna del Caballo. Tiene bares, comercios, consultorio médico, farmacia, colegio de enseñanza infantil y primaria y pistas deportivas al aire libre. Sus terrenos limitan con el municipio de Pozuelo del Páramo.

El Otero de Valdetuejar

¿-Su nombre terreno llano entre dos ríos. -Su apellido de 11 letras, empieza con la V y termina con la r, y solo se repiten la A y la E, 2 veces cada una.?

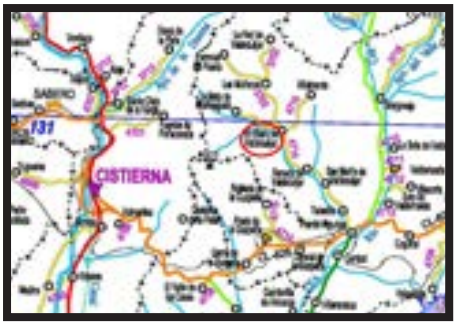

Raquel O Luis

El Otero de Valdetuejar.

Carmen Pérez Álvarez

El Otero de Valdetuéjar en el ayuntamiento de Valderrueda, en la comarca Alto Esla-Cea. Valle del Tuéjar. El Río Tuéjar nace en la fuente de "La Nogal" en la "Red de Valdetuéjar" a 1548 metros de altura y muere dentro del ayuntamiento, Valderrueda. Tuéjar hace referencia a población de tuejos, brezos, urces del Valle de Valdetuéjar, de donde tomó su nombre. Después de recorrer 14 km, el Río Tuéjar se une al Río Cea cerca de Puente Almuhey y junto a él encontramos 5 pueblos del ayuntamiento, mientras que otros 4 están situados en el valle, pero lejos del río. En esta zona destaca El Diario de Valderrueda. Es un prestigioso periódico Digital de La Montaña Oriental que da información de la comarca, incluso de la parte de Palencia. Tuéjar también existe como pueblo y como río en la provincia de Valencia, en la comarca de Los Serranos.

Ramón Carracedo

Otero de Valdetuejar es una localidad leonesa que pertenece al ayuntamiento de Valderrueda, Alto Esla

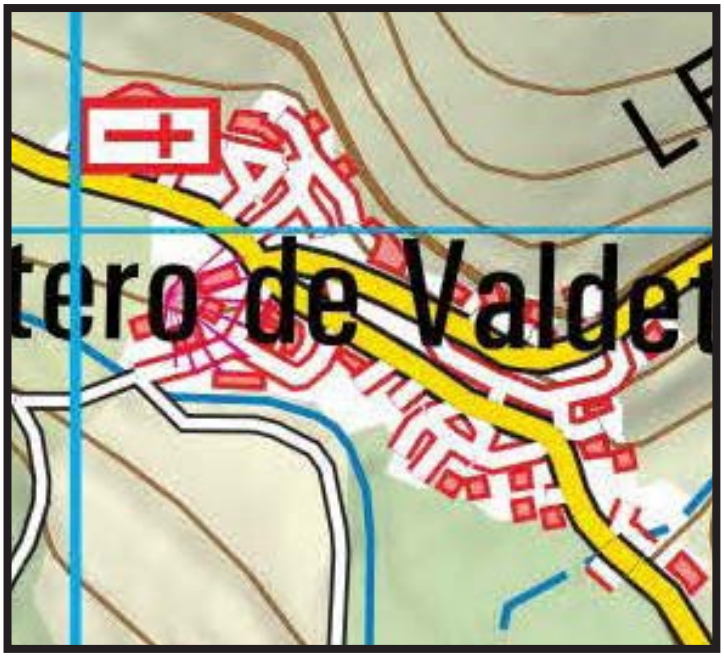

Cea. De origen astur de los Vacceos, vestigios prerromanos y romanos. Por el oeste tiene el Río Valdetuejar, por el este el Arroyo de Otecino y también por el oeste el Arroyo de Valdelis. De norte a sur la carretera CV-131/14 y por este la LE-4719. Terreno montuoso rodeado de montes con bastante vegetación y de montañas calizas con paisajes de admirar. Tenía 38 casas y 147 habitantes que vivían de la agricultura y ganadería, ahora tiene unos 12 habitantes. Iglesia dedicada a San Cipriano con festividad el 16 de septiembre, santo venerado para deshacer hechicerías y trabajos de Magia Negra. Las Iglesias de esta zona suelen ser del siglo XII con factura románica, reformadas y campanario tirando a renacentista, esta está bastante reformada. Fiestas el 4 y 5 de agosto, fiesta del verano y el 11 de noviembre. Al noroeste Ferreras del Puerto, al oeste La Mata de Monteagudo, al sur Renedo de la Guzpeña y Robledo de la Guzpeña, al este Morgovejo, al sureste Valderrueda, Villacorta, al noreste Villalmonte, al norte Las Muñecas, etc. Varias rutas a seguir como la que conduce al Castro de Campo Ciudad, al Equinaturocio Caballos de Morgovejo, al Caserío de Mental, al Castillo Fuentes de Peñacorada, a las Lagunas de San Martín de Valdetuejar, a Corrales de Lomas en Quintana de la Guzpeña, a Peña Corada, a las ruinas del Monasterio de San Guillermo, a Puente Almuhey, etc.

Mari Carmen Bernabé Vuelta

La cima de Peñacorada

Ruinas del Monasterio de S. Guillermo

Iglesia de San Cipriano

Angel Manuel García Álvarez

El Otero de Valdetuéjar es un pueblo del ayuntamiento de Valderrueda a 12 Km. de este. Forma parte de la comarca de Cistierna y en la subcomarca del Valle del Tuejar. El casco urbano se encuentra en el comienzo de la carretera LE-4719, que lo une al casco del pueblo de Villalmonte. A ambos lados de la carretera CV-131/14, entre los cascos de los de Las Muñecas y Renedo de Valdetuéjar. Al este del Río Tuejar, afluente del Río Cea. El casco tiene una altitud media de 1060 metros. En el año 1845 tenía 38 vecinos o 147 habitantes, en el año 2000 tenía 28 habitantes, disminuyendo a 11 habitantes en el año 2023. Tiene el monte de utilidad pública Ardoin de unas 120 hectáreas. Perteneció a los Marqueses de Prado, conocidos por los pueblos de Las Tierras del Hambre. En el siglo XIX pertenecía al ayuntamiento de Renedo de Valdetuéjar absorbido por el ayuntamiento de Valderrueda. La iglesia está dedicada a San Cipriano. Situada en el centro del casco. Su fiesta el 11 de noviembre y el primer fin de semana de agosto. Tiene dos fuentes restauradas en el casco. En el siglo XX varios de sus vecinos trabajaban en las minas de carbón de los alrededores, hoy todas ellas cerradas. Por el casco pasa el Camino de Santiago, el tramo Camino Olvidado, y la etapa 12 entre Puente Almuhey - Cistierna. Su economía principalmente se basa en la ganadería por la gran cantidad de monte que tiene. Tiene la Asociación Comisión de Fiestas de El Otero de Valdetuéjar que se dedica principalmente a organizar la fiesta del pueblo y a otros actos culturales. Varias excursiones a pie se pueden realizar llegando a Peñacorada y el Campriondo. Al oeste del casco en el límite con los pueblos de Robledo de la Guzpeña y Cistierna está el Macizo de Peñacorada con el vértice geodésico de Peña Corada con una altitud de 1832 metros, siendo uno de los puntos más altos que tiene. Tiene varios bosques de robles. Sus terrenos limitan con los municipios de Prado de la Guzpeña y Cistierna.

Gusendo de los Oteros

¿-Su nombre tiene 8 letras, empieza con la G y termina con la s y sólo se repite la s 2 veces. -Su apellido terreno llano entre dos ríos, en plural.?

Raquel O Luis

Gusendos de los Oteros.

Mari Carmen Bernabé Vuelta

El pueblo

El molino

Los palomares

Típica construcción antigua

Un viñedo

Las bodegas

Pequeño museo

Iglesia de San Félix

El campanario de la torre

Torre Ciclopea

El frontón, iglesia, ayuntamiento, y la torre.

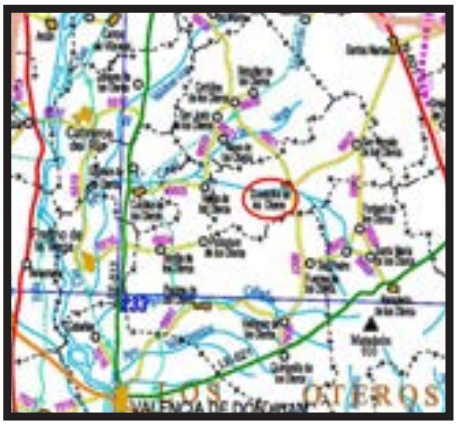

Carmen Pérez Álvarez

Gusendos de los Oteros en la comarca de los Oteros, al Sur de León y a 33 Km de la capital.

Ramón Carracedo

Gusendos de los Oteros es un municipio y villa leonés de la comarca de los Oteros. Situado a unos 33 km de León capital. Por el poblado formado por dos, digamos, núcleos. (San Román y Gusendos). Cercanas pasan las carreteras LE- 6607, la LE-521 y la que cruza el lugar, la LE- 6601. Al sur está el Arroyo del Valle de Abajo. Primero el reino Astur-Leonés, las Repoblaciones de los siglos IX y X, configuraron la Comarca de los Oteros durante la Edad Media. Ligado al Fuero de León, siendo reyes de León, Ordoño I, Fruela, etc. El marcó administrativo se mantuvo hasta el siglo XIX. Con la abolición del Régimen Señorial, luego vino en 1833 la creación de los ayuntamientos y muy unido a San Román en la historia, llegando a unirse realmente, aunque el poder Concejil y las Juntas Vecinales siguen rigiendo los destinos de ambos pueblos. Su nombre está ligado a un tal Gusendi, perteneciente a los pueblos bárbaros o germánicos. Dependió del Cabildo Catedralicio de León. A destacar el Castro de Gusendos de la época visigoda. Labrantío de secano que pro-

duce cereales, viñedos, legumbres, etc. Tiene 43 viviendas principales y unos 126 habitantes, bodegas subterráneas viejas, palomares, etc. Iglesia de 1719, de tapial, dedicada a San Félix con festividad el día 1 de septiembre. Fiestas de verano a en agosto, San Isidro el 20 de mayo, Santa Cecilia segundo fin de semana de agosto. Han recuperado, después de 22 años, la fiesta del Sacramento que celebran el día 10 de junio. Al noroeste está Corbillas de los Oteros, San Justo, Pajares de los Oteros, con el dicho "Hoz del vino de Pajares quita penares", al suroeste La Vega, al sur Cubillas de los Oteros, Velilla de los Oteros, al sureste Matadeón de los Oteros, al norte Santas Martas, etc. Varias rutas a seguir como la que conduce a Valencia de Don Juan a Pajares de los Oteros, a Matadeon de los Oteros, etc

Angel Manuel García Álvarez

Gusendos de los Oteros es una villa y ayuntamiento de la comarca de loa Oteros. El casco urbano está situado al comienzo de la carretera LE-6601, que lo une al casco del pueblo de Corbillos de los Oteros, al norte. También comienza la carretera LE-522 que lo une al casco del pueblo de Valdesaz de los Oteros, al sur. Por el extremo sureste del casco empieza la carretera LE-6607 que lo une con el casco del pueblo de San Román de los Oteros. Al norte del Arroyo del Valle de Abajo, afluente del Arroyo del Valle. El casco tiene una altitud media de 799 metros. En el año 2000 tenía una población de 121 habitantes, disminuyendo a 64 habitantes en el año 2023. Tiene un castro visigodo, que posiblemente sea el origen del pueblo. Perteneció al cabildo catedralicio de León, en la Edad Media. Perteneció al ayuntamiento de Pajares de los Oteros hasta a mediados del siglo XIX para luego con el pueblo de San Román de los Oteros formar un ayuntamiento. Su iglesia está dedicada a San Félix. En una reforma en el subsuelo se encontró un Calvario del siglo XIV, depositado en el Museo Catedralicio Diocesano de León. Es de estilo gótico, en madera policromada al temple. En la iglesia destaca su alta torre cuadrada de ladrillo con un reloj. Situada en el centro del casco. Y separada por una calle de la iglesia otra torre más alta, cuadrada de piedra y ladillo con unas campanas en la cima de la torre. El cementerio en el límite este del casco. Su gentilicio es gusendino-a. Su economía principalmente es agrícola de secano, cultivando cereales y viñedo. Alrededor del casco hay varias zonas con bodegas subterráneas, donde antiguamente se elaboraba y conservaba el vino, hoy zona de ocio de sus propietarios. Celebra las fiestas de Santa Cecilia el 22 de noviembre, San Isidro el 15 de mayo y la Fiesta del Verano el 2º fin de semana de agosto. Tiene bares, restaurantes, comercios, consultorio médico, colegio de enseñanza infantil y primaria y un frontón. Como ayuntamiento está formado por dos pueblos Gusendos de los Oteros y San Román de los Oteros, con una superficie de 24,68 km², y una población total de los dos pueblos de 126 habitantes en el año 2024, dando así una densidad de 5,59 habitantes por km². Limita con los municipios de Corbillo de los Oteros, Matadeón de los Oteros, Pajares de los Oteros y Santas Martas. Parte de

sus terrenos tienen la clasificación de Zona Especial Protección de las Aves de la zona Oteros-Campos. La agricultura es la base de su economía cultivándose principalmente cebada, trigo y viñedos. Entre los cascos de los dos pueblos pasa el gaseoducto León Palencia. Tiene dos Arroyos principales que van de este a oeste, el Arroyo del Valle de Abajo y el Arroyo de las Regueras de Quintana, ambos afluentes del Arroyo del Valle. La construcción típica es la de tapial sustituida en las nuevas construcciones y en las reformas por el la del ladrillo.

Miñambres de la Valduerna

¿-Su nombre tiene 9 letras, empieza con la M y termina con la s y lleva una ñ. -Su apellido una comarca de 9 letras, que empieza por V .?

Raquel O Luis
Miñambres de la Valduerna.

Carmen Pérez Álvarez
Miñambres de la Valduerna en el ayuntamiento de Villamontán de la Valduerna, de la comarca La Bañeza. Posiblemente en este pueblo existía una importante urbe romana Argentolium, hoy desaparecida, a orillas del Río Ornia, ahora Duerna. En lo religioso este pueblo, hoy en día, es Patrimonio Artístico del Museo de Caminos. De su iglesia destaca el retablo principal de principios del barroco, con tallas como un Calvario, San Sebastián y Santo Toribio. El Sagrario es grande, compacto, según referencias hecho en La Bañeza del siglo XVII. En platería merece mención la Cruz Parroquial con influencia gótica y que se puede remontar al siglo XVI.

Benja Rubio Alija
Miñambres de la Valduerna ayuntamiento de Villamontán. Las fiestas patronales el 25 de julio, principalmente. Tiene una ruta de pozos artesianos indicada.

Ramón Carracedo

Miñambres de la Valduerna es una localidad leonesa que pertenece al ayuntamiento de Villamontán de la Valduerna, comarca Valduerna. Se accede por la carretera LE-7406. Al sur pasa el Río Duerna, al norte tiene el Arroyo de la Zaya, más al norte el Río de los Peces. Terreno de regadío, fértil, con concentración parcelaria, de 154 hectáreas y 1782 parcelas, canales y presas. De origen celta, con varios vestigios de Castros, más tarde los romanos con la urbe. Argentiolum, Calzada de Nuestra Señora, romana, con inicio en Bracara (Braga) Portugal y de término en (Asturica) Astorga. En siglo XIX, tenía 67 vecinos o 310 habitantes y vivían de la agricultura y ganadería, caza y pesca. Hoy día, los 210 habitantes, más

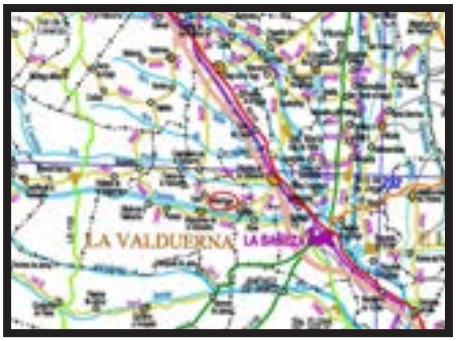

bien, viven de la agricultura y algo de ganadería intensiva. Tierra fértil de regadío que produce cereales, remolacha azucarera, maíz, patatas, legumbres, forrajes, etc. Iglesia del siglo XVI, retablo barroco, un Calvario, tallas de San Sebastián, Santo Toribio, relieves de los Evangelistas, gran Sagrario del XVI, cruz parroquial de plata del XVI. La espadaña de piedra, con 3 campanas y dos nidos de Cigüeña. Fiestas, el 25 de Julio en honor de Santiago Apóstol, la Ascensión del Señor, lo celebran 40 días después de Pascua de Resurrección. Tienen el Patrimonio Artístico en el Museo de Los Caminos, campo de fútbol, un molino, apartamentos rurales, parque, consultorio médico, etc. Al noroeste está Castrotierra de la Valduerna, Valle de la Valduerna, al noreste Palacios de la Valduerna, al oeste Villalis de la Valduerna, Villamontán de la Valduerna, al este Santa Colomba de la Vega, Redelga de la Valduerna, al sureste Requejo de la Vega, Ribas de la Valduerna, al sur Herreros de Jamuz, etc. Varias rutas a seguir como la que conduce a las Piscinas de Palacios, a Santa Marinica, a la Bañeza, a la Casa de la Peña, a la Encino a Genestasio, al Castro del Duerna, al este a Santa María del Páramo, etc

Angel Manuel García Álvarez

Miñambres de la Valduerna es un pueblo del ayuntamiento de Villamontán de la Valduerna, a 2,2 km. de este. Forma parte de la comarca de la Valduerna. El casco urbano está situado a ambos lados de la carretera LE-7407, entre el casco del pueblo de Redelga de la Valduerna al este y al sur la carretera LE-7406. Al norte del Río Duerna, afluente del Río Tuerto. Al sur del Arroyo de la Zaya, afluente del Río Duerna. Tiene un barrio en el cruce de la carretera LE-7407 con la carretera LE-7406 separado del núcleo principal unos 300 metros. Situado entre los cascos de los pueblos de Ribas de la Valduerna al este y al oeste Villamontán de la Valduerna. El casco tiene una altitud de 802 metros. En el año 1848 tenía 67 vecinos o 310 habitantes, en el año 2000 tenía 309 habitantes, disminuyendo a 202 en el año 2023. En sus terrenos se especula que fuese el asentamiento romano de la urbe Argentiolum. Posiblemente se encontraba en el margen derecho del Río Ornia hoy Duerna, en el paraje del Cerro de San Miguel. Pasa la Calzada Romana de Nuestra Señora, por donde era llevado el oro extraído principalmente en la mina de las Medulas hacia Roma. El pueblo está considerado patrimonio artístico en el Museo de los Caminos. Su iglesia está dedicada a Santiago Apóstol. En ella se destaca el retablo principal de principios del barroco, con el conjunto de tallas de la parte superior, un Calvario, San Sebastián y Santo Toribio y los relieves de los evangelistas de las columnas del primer cuerpo, situados en su tercio inferior. Tiene un el Sagrario de proporciones grandes del siglo XVII. Ademas tiene las imágenes de la Virgen y una Cruz Parroquial de plata del siglo XVI. Situada a la salida del pueblo en la izquierda de la carretera en dirección al pueblo de Redelga de la Valduerna. Tiene dos cementerios el Cementerio Viejo fuera del casco en la en la izquierda de la carretera en dirección al pueblo de Redelga de la Valduerna. Y el Cementerio Nuevo fuera del casco al sur de este, entre el Río Duerna y el Reguero de Rivas. Su gentilizo valdorneses. Celebra las fiestas de La Ascensión del Señor, cuarenta días después de Pascua de Resurrección y el Patrón Santiago el 25 de julio. El día de la Ascensión del Señor se va por la mañana en procesión con su Virgen y su pendón hasta el Santuario de la Virgen del Castro. Se pasa el día con misa, comida-merienda y folclore para regresar cada cual a su pueblo también en procesión ya avanzada la tarde. La agricultura es la base de su economía por ser terrenos llanos y gran parte de ellos de regadío. Tiene varias plantaciones de chopos maderables en las orillas del Río Duerna. Tiene colegio de enseñanza infantil y primaria, parque infantil, supermercado, bares, restaurante, hotel, panadería, farmacia, taller de metal y fragua. Entre los cascos de Miñambres de la Valduerna y el casco del Villamontán de la Valduerna en el Río Duerna está el Pozo El Trampolín, El Caleño, destino de rutas de senderismo. Al sur del casco está el Pozo Pepe el Turco. Sus terrenos limitan con los municipios de Quintana y Congosto, Jiménez de Jamuz, Palacios de la Valduerna y Riego de la Vega. Algunos al nombre le quitan el apellido quedando solo con Miñambres.

Pombriego

¿-Solo con nombre de 9 letras, empezando con la P y termina con la o, que se repite 2 veces. -Lleva 3 vocales y son seguidas.?

Raquel O Luis

Pombriego.

Tino Rodríguez

Pombriego, pertenece al Ayuntamiento de Benuza, en La Cabrera.

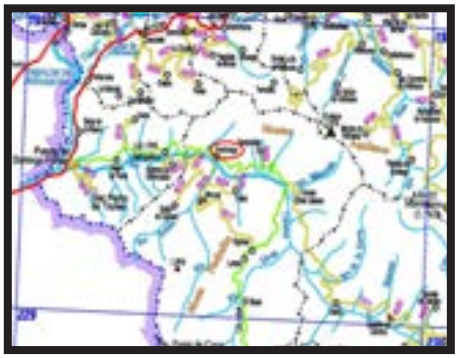

Carmen Pérez Álvarez

Pombriego en el ayuntamiento de Benuza, en la comarca de La Cabrera, a 52 Km. de Ponferrada. Situado al norte del Río Cabrera, ofrece una mezcla única de historia y belleza natural (vastos montes de robles y castaños centenarios); además de las explotaciones de pizarra. Patrimonio: 1- Las ruinas de una ferrería, construida en 1749 por el abad Benito Zoube. 2- Las ruinas de antiguos canales romanos que transportaban agua a las minas de oro de Las Médulas. 3- A resaltar un espléndido árbol del amor, junto a la iglesia, que se convierte

en centro de atención durante la primavera, sus flores añaden un toque de color y frescura al pueblo. 4- Cuenta Pombriego con piscina fluvial donde grandes y pequeños se divierten y pasan buenos ratos.

Angel Manuel García Álvarez

Pombriego es un pueblo del ayuntamiento de Benuza, a 4,9 km. de este. Forma parte de la comarca de la Cabrera. El casco urbano está situado a ambos lados de la carretera LE-164, entre los cascos de los pueblos de Castroquilame al oeste y al sur Siguella. Al norte del Río Cabrera, afluente del Río Sil. Al norte de la unión del Río Benuza con el Río Cabrera. En el límite este del caso comienza la carretera LE-6216 que lo une al casco del pueblo de Benuza. Está compuesto por 9 barrios, Los Chanos, La Devesa, La Vega, El Palacio, La Reata, El Entrallo, Las Huelgas, El Baitial y Portilla. El casco tiene una altitud de 480 metros. En el año 1848 tenía 56 vecinos o 250 habitantes, en el año 2000 tenía 130 habitantes, disminuyendo a 74 en el año 2023. Tiene los montes de utilidad pública el Sierro, Mata de Alejo y las Fuentes de unas 1263 hectáreas. Su nombre es un derivado de Pons Breccus, o puente Bráccara, de la Vía Nova, que enlazaba a Astúrica Augusta con Lusitania, a través de Bérgidum y Capria, y que fue construida entre el año 70 y 97, para transportar el oro que extraían en Lusitania y Bráccara. Tiene las ruinas de una antigua ferrería y su canal, construida por los monjes del Monasterio de San Pedro de Montes, bajo las órdenes del abad Benito Zoube en el año 1753. Pasando en la desamortización de Mendizábal a manos del Señor de Boveda, Apolinar Suárez de Deza. En el año 1848 tenía 70 casas, 4 molinos harineros y la ferrería anteriormente descrita y las ruinas de 2 ermitas, la de San Roque, en el camino a Benuza, y la de Nuestra Señora, en la vertiente Norte al entrar en el pueblo por Saliente. Su iglesia está dedicada a San Clemente. Situada en la parte norte del casco. Junto a la Iglesia hay un árbol del amor. El Cementerio fuera del casco, al oeste, al sur de la carretera LE-164. Celebra las fiestas de San Antonio de Padua el 13 de junio, con una procesión con el santo por las principales calles del casco, San Roque el 16 de agosto y San Clemente el 23 de noviembre. Su gentilicio pombrieguese/a o repolleiros. Tiene varios canales romanos conocidos por los carriles romanos. Tiene grandes bosques de castaños. En la parte norte del casco está el Caserío de Nuria. Tiene naranjos y olivos debido a que goza de un microclima templado. Todos los 11 de cada mes se hace una feria. Tiene comercios, hotel, edificio de usos múltiples, farmacia, bares y restaurante. Sus terrenos limitan con los municipios de Puente Domingo Flores, Borrenes y Priaranza del Bierzo.

Quiñones del Río

¿-Su nombre es igual al apellido que empieza por Q, lleva una ñ y termina con la s. -Su apellido corriente continua de agua.?

Charo Pérez Pulgar

Quñones del Río.

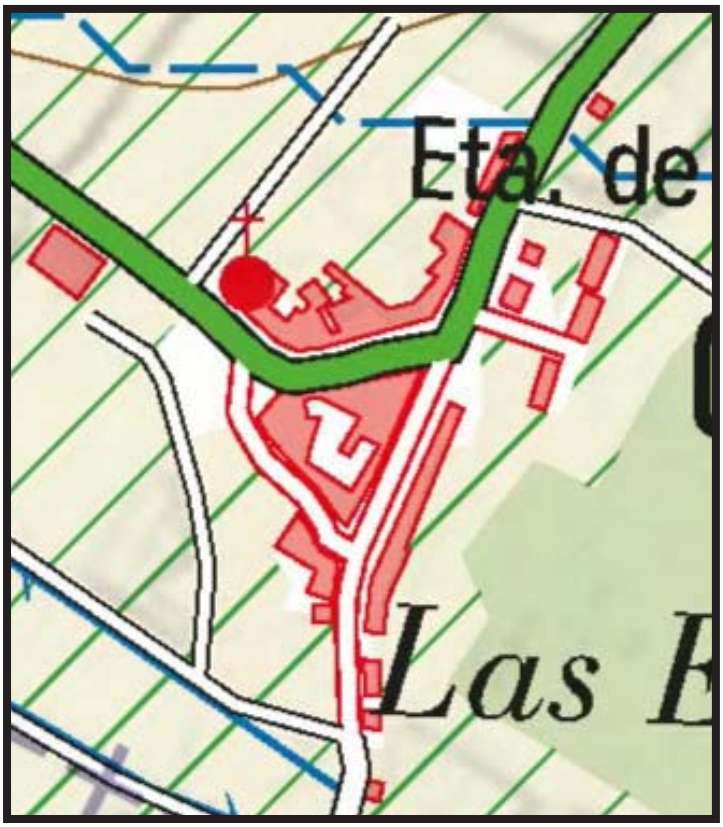

Carmen Pérez Álvarez
Quiñones del Río en el ayuntamiento de Carrizo de la Ribera, de la comarca Ribera del Río Órbigo. Está a 29 Km de Astorga.
Gijón Costa
Quiñones del Río.
Ramón Carracedo
Quiñones del Río es una localidad leonesa que pertenece al ayuntamiento de Carrizo de la Ribera, Comarca Ribera del Órbigo. Origen astur. Más conocido desde los siglos IX y X, cuando empezaron las repoblaciones del Reino de León. Quiñones viene del latín, de quinio o quinionen, una porción de tierra de cultivo. Por el este pasa el Río Órbigo y se accede por la carretera LE-420.
A destacar la familia Quiñones que, dejó su impronta, durante siglos, en la provincia de León. En el siglo XIV, impuso un tributo conocido como Pan de Cuarto, hasta 1931. Existen vestigios romanos y en realidad, hoy día, sus 50 habitantes en un terreno, parcelado, con canales y presas para el regadío, se pasean por caminos de labranza, entre campos de maíz, cereal, empalizadas de lúpulo, legumbres y alguna granja de ganado vacuno, etc. Tiene una fuente, frontón, molino y una pequeña iglesia del siglo XVI, de una campana, dedicada a San Antonio de Padua y Santa Ana. Fiestas el 14, 15 y 16 de junio en honor de San Antonio, con procesión, llevando en andas, una imagen de San Antonio y otra de una virgen, no se si es Santa Ana o una Inmaculada. También van a la Feria del Lúpulo a Carrizo de la Ribera y a la romería de la Virgen del Villar del ayuntamiento. Al norte está La Milla del Río, Carrizo de la Ribera, al este Velilla de la Reina, al sureste Alcoba de la Ribera, al noreste Hurega del Río, al suroeste Armellada con su gran iglesia de la Asunción, etc. Varias rutas a seguir como la que conduce a la piscina fluvial de Alcoba de la Ribera, al Espigón, a la Milla del Río, al Monasterio de Carrizo de la Ribera, al Arroyó Barbadiel, etc.

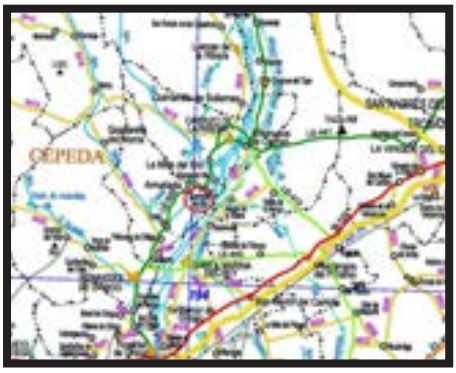

Angel Manuel García Álvarez
Quiñones del Río es un pueblo del ayuntamiento de Carrizo de la Ribera, a 5 km. de este. Forma parte de la comarca de la Ribera. El casco urbano está situado en la terminación de la carretera LE-420, que lo une al casco del pueblo de Huerga del Río. Al oeste del Río Órbigo, afluente del Río Esla. Al este del casco del pueblo de Armellada

y al sur del casco del pueblo de Huerga del Río. El casco tiene una altitud media de 860 metros. En el año 2000 tenía 69 habitantes, pasando a tener 50 habitantes en el año 2023. El nombre Quiñones proviene del latín quinio o quinionem, que hace referencia a una porción de tierra de cultivo. Sus orígenes en los siglos IX y X, como parte de la repoblación impulsada por el Reino de León. La Ermita de San Antonio de Padua, del siglo XVI, situada en el centro del núcleo urbano. Celebra las fiestas el 15 de mayo San Isidro y el 13 junio San Antonio con procesión del Santo y de la Virgen por las principales calles del casco. Tiene las ruinas del Palacio de los Quiñones, construido en el siglo XIV. Sus terrenos llanos, de regadío por canales procedentes del Río Órbigo con la Presa de los Aviones y concentración parcelaria. Haciendo de la agricultura la base de su economía. Se cultiva el lúpulo, maíz y remolacha azucarera, principalmente. Por las orillas del Río Órbigo tiene varias plantaciones de chopos maderables. La Presa de los Aviones en la antigüedad tuvo mucha importancia para el pueblo ya que en verano hacía de piscina natural. Detrás de la Ermita hay una fuente con un pilón. Tiene consultorio médico y parque infantil. Entre los cascos de los pueblos de Alcolea de la Ribera y Quiñones del Río en el Río Órbigo esta la Presa del Espigón, que sirve para desviar el agua por distintos canales, para el riego. Sus terrenos limitan con los municipios de Turcia y Cimanes del Tejar.

Robledo de la Valduerna

¿-Su nombre deriva de roble.-Su apellido una comarca de 9 letras que empieza por V.?

Jesús Fernández San Juan
Es Robledo de la Valduerna, del ayuntamiento de Destriana.
Ylveria Vidal
Robledo de la Valduerna.
Angel Manuel García Álvarez
Robledo de la Valduerna es un pueblo del ayuntamiento de Destriana, a 2.5 Km. de este. Forma parte de la comarca de la Valduerna. El casco urbano está situado a ambos lados de la carretera LE-7401 entre los cascos de los pueblos de Robledino de la Valduerna al este y al oeste Destriana. Por la parte sur del casco pasa el canal de la Rauda de la Valduerna. Al norte del Río Duerna, afluente del Río Tuerto. Al sur del Río de los Peces, afluente del Río Tuerto. El casco tiene una altitud media de 850 metros. En el año 2001 tenía 196 habitantes, disminuyendo a 105 habitantes en el año 2023. Se han encontrado restos arqueológicos de épocas del hierro, romana y altomedieval. Repoblado en el siglo X por el Conde Gatón. Fue cabeza de ayuntamiento hasta el año 1856 que lo absorbió el ayuntamiento de Destriana. Su iglesia está dedicada a San Esteban Protomártir. Destaca su cúpula de crucero con portada de pilastras cajeadas. Tiene tres retablos y varias tallas de santos. Situada en el centro del casco. Tiene dos cementerios, el Cementerio Viejo, a la orilla izquierda de la carretera LE-7401 en dirección al pueblo de Robledino de la Valduerna, en el límite este del casco y el Cementerio Nuevo cercano al Río de los Peces al norte y fuera del casco. Celebra las fiestas del Corpus Christi, que ha sido trasladado al 2º fin de semana del mes de junio y el 26 Diciembre, San Esteban. Hace una romería el día 8 de mayo, San Miguel con una procesión desde la iglesia al Santuario de Nuestra Señora de Castrotierra. El día 15 de mayo se celebra el patrón de los labradores San Isidro, con una misa seguida de una comida de hermandad para todos los vecinos del pueblo. Tiene un pendón de 11 bandas horizontales, con los colores de arriba a abajo rojo, verde, blanco, rojo, verde, blanco, rojo, verde, blanco, rojo y verde, todos ellos ribeteados en oro. Tiene bares, restaurante, comercios, hogar del pensionista, panadería, báscula publica y parque infantil. Cuenta con un museo belenístico conocido por la Casa del Belén. Delante de la iglesia tiene un crucero de piedra. Tiene molinos harineros restaurados. Sus terrenos llanos, con concentración parcelaria y de regadío,

haciendo de la agricultura la base de su economía. Sus terrenos limitan con el municipio de Villamontán de la Valduerna.

Mari Carmen Bernabé Vuelta

El pueblo

Escudo del pueblo

El parque

Típica construcción antigua

Pared de piedra original

Iglesia de San Esteban Protomartir

Iglesia de San Esteban Protomartir

Campanario

Cristo crucificado

El Retablo Mayor

La cúpula

Pequeño retablo

El tercer retablo

San Isidro

La Plaza de la Iglesia

Los pendones

Ramón Carracedo

Robledo de la Valduerna es una localidad leonesa que pertenece al ayuntamiento de Destriana, comarca Valle de la Valduerna, en Las Tierras de la Bañeza. Por el oeste tiene la carretera LE-133, por allí cruza la LE-7401. Al sur discurre el Río Duerna y más al norte el Río de Los Peces y desde Fresnedo viene hacia el suroeste el Canal Rauda de la Valduerna. Terreno fértil y de regadío. Restos arqueológicos de la Edad de Hierro, época romana y del Alto Medieval. Mencionado desde el 878, incluida en la Civitas

Astorica, Asturica Augusta (Astorga). Repoblada la zona en el siglo X, por el Conde Gatón. En la época Castrenses hubo dos Castros. El Rey Ramiro III falleció en estas tierras donde fue enterrado el año 984. Municipio formado por tres poblaciones. Tiene unos 106 habitantes, concentración parcelaria y viven, generalmente, de la agricultura, producen productos típicos de ribera, maíz, remolacha azucarera, cereales, legumbres, patatas, forrajes, creo que alguna viña, con bodegas subterráneas. En el antiguo territorio del término hay 2 ermitas rurales y en la de San Miguel se celebra la Romería, el domingo más cercano al 29 de septiembre. Iglesia románica del siglo XIII, retablo renacentista con 6 imágenes, arriba y en el centro San Esteban, a los laterales las imágenes de dos Santos Obispos. Abajo, en el centro la imagen de la Virgen, parece del Carmen, de base tiene un hermoso sagrario, a los laterales dos imágenes de Santos. Fiestas el día 26 de enero, en honor de San Esteban. Tiene un parque, delante de la entrada a la iglesia hay una bonita Cruz de piedra, el hogar del pensionista, casa Rural, La Casa del Belén, etc. Al norte está Currillas, al oeste Destriana, al sureste Villalis de la Valduerna, al este Castrotierra, Robledino de la Valduerna, al sureste Villamontán de la Valduerna, etc. Varias rutas a seguir como la que conduce al Mirador de Destriana, al río de los Peces, a Torre Fresnedo de la Valduerna, al Teleno, a Astorga, al Valle Cidre, al Monasterio de San Salvador del siglo X de la Bañeza, al Puente Robledo del río de los Peces, etc.

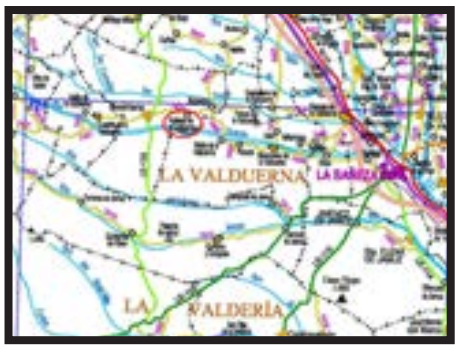

San Cipriano de Rueda

¿-Su nombre el de un santo que se celebra el 16 de septiembre. -Su apellido con lo que anda la carretilla.?

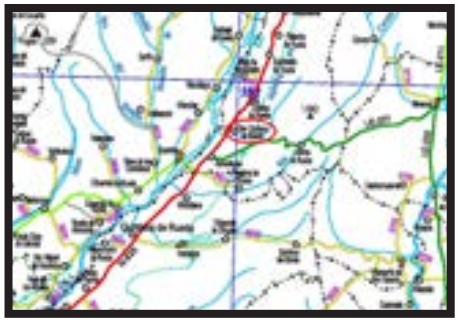

Floro Puente Entrago
San Cipriano de Rueda.
Carmen Pérez Álvarez
San Cipriano de Rueda en el ayuntamiento de Cubillas de Rueda, comarca Tierra de Rueda.
Mari Calvón
San Cipriano de Rueda.
Ramón Carracedo
San Cipriano de Rueda es una localidad leonesa que pertenece al ayuntamiento Cubillas de Rueda, comarca Tierras de Rueda. Por el poblado pasa la carretera N-625. Al oeste está el Río Esla, del este, dirección suroeste viene el Arroyo de Valderrina, más al este baja el Canal de los Payuelos y más al sur está el Valle de Sahechores. Pequeño pueblo, rodeado pastizales y alguna arboleda, con parcelas de regadío donde se producen productos de

ribera. Junto a la carretera que pasa por el pueblo, tienen un canal. Tiene unos 40 habitantes. La iglesia, dedicada a San Cipriano y San Cornelio, está un poco aislada y tiene una espadaña con 2 campanas y nido de cigüeña. El cementerio al lado. Tierra fértil, en parte, de regadío y producción de Energía Eléctrica. También hay un Centro de Conservación de Carreteras, Sector 03. Fiesta el día 29 de agosto en honor de San Juan Degollado. Al noroeste está Villanofar, Villacidayo, al norte Cubillas de Rueda, al sur Sahechores, al suroeste Gradefes, etc. Varias rutas a seguir como la que conduce al Mirador del Escumbradero, a la Playa Fluvial de Sahechores, al Río Esla y sus choperas, al suroeste a la Quesería del Abuelo Aitalas, al lago Sahechores, al Monasterio de Santa María la Real de Gradefes, a Villacidayo, etc.

Mari Carmen Bernabé Vuelta

El pueblo

La iglesia

Angel Manuel García Álvarez

San Cipriano de Rueda es un pueblo del ayuntamiento de Cubillas de Rueda a 2 Km. de este. Forma parte de la comarca de Tierra de Rueda. El casco urbano está situado en la orilla derecha de la carretera N-625, en dirección al casco del pueblo de Cubillas de Rueda. Hay unas casas en la otra orilla. Entre los cascos de los pueblos de Cubillas de Rueda al noreste y al suroeste Sahechores. El Arroyo de Valderrina pasa por la parte sur del casco. Es un afluente del Río Esla que pasa al oeste del casco. El Río Esla es un afluente del Río Duero. Al oeste del Canal Alto de los Payuelos. El casco tiene una altitud media de 900 metros. En el año 2000 tenía 42 habitantes disminuyendo a 34 habitantes en el año 2023. Tiene los montes de utilidad pública la Solana y Pedrosa con una superficie de 230 hectáreas. Su iglesia está dedicada a San Cipriano y San Cornelio. Situada en un alto en la parte norte del casco, cercana a la carretera. Con el cementerio al lado. Su fiesta el 29 de Agosto, San Juan Degollado. Al oeste del casco en la orilla izquierda de la carretera en dirección a Sahechores hay una base de Conservación y Explotación de Carreteras San Cipriano de Rueda LE-03. Siendo la empresa adjudicataria del contrato de conservación la UTE Construcciones y Obras Llorente, S.A.U. y Conservación de Viales, S.A.U. Teniendo una plantilla de 50 trabajadores. Terreno llano, con concentración parcelaria y de regadío gran parte de ellos, con aguas del Río Esla, por varios canales, haciendo de la agricultura la base de su economía. Tiene plantaciones de chopos maderables. Al noroeste del casco hay una explotación a cielo abierto de grava y arena. Sus terrenos limitan con el municipio de Gradefes.

Saelices de Sabero

¿-Su nombre compuesto terminando con lo que da vueltas en un helicóptero para volar. -Su apellido compuesto deriva de saber.?

Raquel O Luis

Sahelices de Sabero.

Carmen Pérez Álvarez

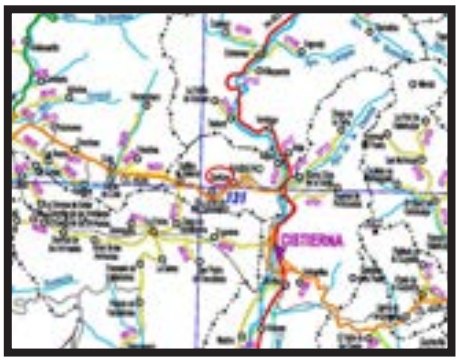

Sahelices de Sabero del ayuntamiento de Sabero, en la comarca Montaña de Riaño. Cerca de Sahelices de Sabero se encuentra la Cueva de Valdelajo, descubierta casualmente en 1999 en el curso de unas prospecciones, con vistas a la explotación de una cantera. Un estudio del Grupo Espeleológico de Matallana (León) resaltó la belleza e interés de la cavidad. Por ello, con un importante esfuerzo económico del ayuntamiento de Sabero, la Diputación de León y el Grupo Montaña de Riaño, se llevaron a cabo todos los trabajos de accesos, iluminación y demás tareas para mostrar al público esta cueva en su estado original. La Cueva de Valdelajo, de pequeño tamaño, alberga formaciones calcáreas de miles de años hechas por el trabajo del agua en la roca, coladas estalagmitas, estalactitas, banderas, columnas, macarrones de un blanco puro y pequeños gours en el suelo. Componiendo todo ello un mosaico de formas pétreas que hacen destacar las instala-

ciones forradas con cristales de aragonito, auténticas joyas.

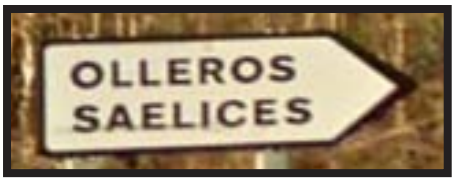

Ramón Carracedo

Sahelices de Sabero es una localidad leonesa que pertenece al ayuntamiento de Sabero, comarca de Cistierna. Montaña de Riaño. De origen astur de los Vadinienses. Por el este tiene la carretera N-621 y la CL-626. De norte a sur pasa por el poblado el Arroyo de Saelices. Se encuentra situado a 1 km de Sabero, en el margen izquierdo del Río Horcado. En una ladera rodeado vegetación y con un relieve montañoso. Se tiene más conocimiento del lugar desde el año 1058. Donado a la Catedral de León. Era una merindad hasta la desamortización de los bienes eclesiásticos del siglo XIX. Villa Sancti Felices o San Félix en honor del cual los Condes de Aquilare mandaron edificar, en el siglo X, el Monasterio de San Félix de Gerona. En el pasado dos familias revalizaban por su hidalguía. Un pasado con mucha historia, los Rodríguez Vecillas, de los que queda una casa Solariega y los Bayones que mandaron construir la Capilla de Nuestra Señora de las Angustias patrona de la parroquia. Las ermitas de la Magdalena y de San Adriano, cuyas imágenes del siglo XIV, están enmarcadas en el retablo barroco de la iglesia parroquial, siglo XVIII. En el siglo XX formó parte del territorio minero, con los Pozos La Sucesiva, de la Herrera, con concentración en las Hulleras de Sabero, explotando luego el Pozo Sotillos. Tiene unos 78 habitantes, que antes de las explotaciones mineras, vivían de la agricultura y ganadería mayormente. A destacar el puente Medieval sobre el Río Horcajo, la Cruz que corona La Peña, conmemorando Las Misiones del Valle celebrada en nuestra Posguerra. También Los Crímenes de Mariquita o Pepón que conmovieron el valle. La Cueva Valdelajo. Fiesta los días 13, 14 y 15 de septiembre en honor de la Virgen de los Dolores. Al oeste está Sotillos de Sabero, Olleros de Sabero, al norte Valdore, al noreste Verdiago, Alejico, al este Fuentes de Peñacorada, al sur Cistierna, al suroeste La Ercina, al este Sabero, etc. Varias rutas a seguir como la que conduce a La Camperona, a la Peña del Castro, al Pico Moro, a la Peña Ariondo, a la Cueva Valdelajo, al Castro de Campo Ciudad, a la Peña Perico, al mina La Sucesiva y al Museo de la Siderurgia y la Mineria de Castilla, al Roblon de Plata, a la ruta de las Minas, de la Plata, a Cielo Abierto, Eglantine, la Imponderable, etc.

Angel Manuel García Álvarez

Saelices de Sabero es un pueblo del ayuntamiento de Sabero, a 1,5 km. de este. Forma parte de la comarca de Cistierna. El casco urbano está situado al norte de la carretera CL-626. El Arroyo de Saelices pasa por la parte oeste del casco, que se une al Río Horcado en el sur del casco y este pasa al sur del casco, siendo un afluente del Río Esla. Entre los cascos de los pueblos de Sabero al este y al oeste Olleros de Sabero. El casco tiene una altitud media de 1023 metros. En el año 2000 tenía una población de 168 habitantes, disminuyendo a 101 habitantes en el año 2023. Tiene los montes de utilidad pública Baceo, Granda y las Cotas con una superficie aproximada de 566 hectáreas. Lindando con el casco urbano de Olleros de Sabero está el Barrio La Herrera. Su nombre proviene del latín Villa Sancti Felicis o San Félix en honor del cual los Condes de Aquilare mandaron edificar en el siglo X el Monasterio de San Félix de Gerona. Perteneció a la Catedral de León desde el año 1058 que lo recibió de una donación del Monasterio que había en el lugar, hasta la Desamortización de Bienes Eclesiásticos del siglo XIX. Teniendo una casa para el obispo. Hubo 2 familias hidalgas, los Rodríguez-Vecillas con casa solariega y escudo de

armas, que se conserva, y Los Bayones, cuyo máximo exponente fue Melchor Bayón, hombre de armas en Flandes que edificó a sus expensas la Capilla de los Bayones o de Nuestra Señora de las Angustias, Patrona de la Parroquia, donde está sepultado. Los Rodríguez-Vecillas formaron un mayorazgo por Don Bartolome Rodríguez en el siglo XV que se unió a la de Vecillas o Avecilla, que llega desde La Vecilla de Curueño, se une con los Acevedos o Señoríos de Otero y construyen un palacio con cárcel extendiéndose a Grandoso y Sorriba del Esla. Fue una villa de horca y cuchillo y aún se conservan restos de la picota, horca y la cárcel. Su Iglesia está dedicada a San Pedro Ad Vincula. Destaca su retablo barroco del siglo XVII. Situada en el centro del casco. El cementerio en el límite norte del casco. Tiene las ruinas de las ermitas de La Magdalena y de San Adriano, cuyas imágenes del siglo XIV, se conservan en la Iglesia parroquial. A principio del siglo XX se abre el Pozo de la Sucesiva y luego La Herrera por parte de la empresa Hulleras de Sabero, para la extracción de carbón. Esto contribuyo a un aumento en la población y la economía, trabajando varios de sus vecinos en las minas. Sobre el Río Horcajo se conserva un puente medieval por donde cruzaban los frailes. En el paraje de la Peña hay una cruz que conmemora las víctimas de la Guerra Civil. Se produjeron los crímenes de Mariquita o Pepón, recogidos y cantados en coplas populares. La Cueva de Valdelajo fue descubierta casualmente en el año 1999. De pequeño tamaño, alberga bellas formaciones calcáreas, coladas, estalagmitas, estalactitas de diversos tamaños, banderas, columnas, macarrones de un blanco puro con cristales de aragonito. También su Cueva el Trigal es de interés científico por la fauna que alberga. Su fiesta el 15 de Septiembre, Nuestra Señora de los Dolores. Tiene comercios y una repostería. Sus terrenos limitan con los municipios de Crémenes y la Ercina. Algunos ponen una h intercalada en el nombre quedando Sahelices de Sabero.

Urdiales de Colinas

¿-Su nombre de 8 letras, empieza por U y termina con la s, sin que se repita ninguna letra. -Su apellido el plural de colina.?

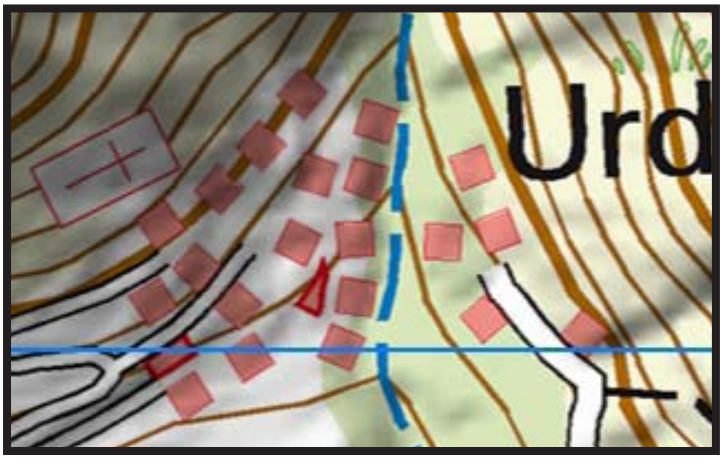

David Fortes Álvarez
Urdiales de Colinas, al lado de Colinas del Campo de Martín Moro Toledano.
Mari Calvón
Urdiales de Colinas.
Carmen Pérez Álvarez
Urdiales de Colinas del ayuntamiento de Igúeña en el Bierzo. Uno de los pueblos deshabitados más popular del Alto Bierzo. Sus últimos vecinos marcharon del pueblo en 1971, con el boom de la minería tenían que hacer largos recorridos por caminos en mal estado para llegar al trabajo, lo que dio lugar al abandono de la mayoría de vecinos, estableciéndose en lugares como Igúeña y Bembibre. Actualmente, poco a poco, el pueblo vuelve a tener vida sobre todo en verano.

Floro Puente Entrago
Está despoblado o vació.
Ylveria Vidal
Urdiales de Colinas uno de los pueblos abandonados hace años.

Ramón Carracedo

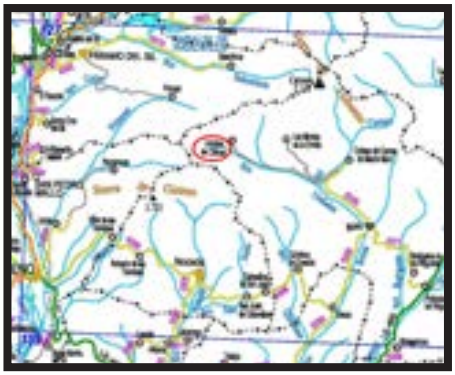

Urdiales de Colinas es una localidad leonesa que pertenece al ayuntamiento de Igüeña, comarca natural del Valle del Boeza y que depende Administrativamente del Consejo Comarcal del Bierzo. Situado en la cabecera del Río Urdiales, al final de un hermoso valle, donde los animales pastan libremente y protegido por un conjunto de montañas que lo circundan. Despoblado, primeramente, desde mayo de 1971, siendo los últimos habitantes, el matrimonio formado por Laurentino y Guadalupe. En un principio era un poblado en el que vivían de la agricultura y ganadería, sembraban cereales, patatas, legumbres y como animales tenían, alguna vaca, ovejas y cabras. Un lugar con un aislamiento severo, malas comunicaciones y sin infraestructuras. Llegaron a tener 35 viviendas, luz eléctrica procedente de fábrica de un salto de agua, que unos desalmados destruyeron, volviendo a luz de las velas, candiles y lámparas de aceite. Había un molino, un horno en cada casa para hacer pan, una cantina, practicaban el juego de bolos, el filandón. Bajaban por el camino de tierra, en caballerías, a comprar a Bembibre e Igüeña. En el siglo XX con la explotación minera del carbón en pueblos cercanos, los jóvenes se emplearon en las minas pero, como tenían que desplazarse al trabajo, poco a poco se fueron quedando en los pueblos más próximos a las minas, comenzando así el despoblamiento del lugar. En 1998 varios vecinos de entonces, que no se habían olvidado ni separado del todo del pueblo, comenzaron la rehabilitación de varias viviendas, pasando algún tiempo, sobre todo en verano, en el lugar. Las fiestas las celebraban en mayo, en honor de la Virgen del Rosario, ahora la trasladaron para el segundo domingo de julio. También celebraban el Martes de Carnaval en febrero. Se conservan tradiciones y la toponimia en los terrenos, destacando lugares como Barcebatin, El Flechar, Los Molinos, Los Sarralones, Prados de Safare, La Fábrica, etc. Al noroeste está Primout, al norte Salentinos, al oeste Pardamaza, al sur Noceda etc. Varias rutas a seguir como la que conduce al Refugio de Pedrosillo, a las Cataratas de la Gualta, a los Montes de la Ermita, al Pico Picatoute, a las Colinas del Campo de Martín Moro Toledano, al Campo de Santiago, al Alto de los Corros, al alto Valle del Boeza, etc. Me pregunto yo: volverán las oscuras golondrinas, de sus balcones sus nidos a colgar, como decía Becquer en sus rimas, en los corredores de Urdiales de Colinas?...

Angel Manuel García Álvarez

Urdiales de Colinas es un pueblo del ayuntamiento de Igüeña, a 10,2 Km. de este. Forma parte de la comarca de Boeza. El casco urbano está situado en la terminación de la carretera local que lo comunica con la carretera LE-5330. Al norte del Río Urdiales, afluente del Río Boeza. Tiene una altitud media de 1245 metros. Esta despoblado desde el año 1971 siendo Guadalupe Crespo y Laurentino Garzo sus últimos residentes. En época de esplendor llego a tener 35 viviendas. Sufrió un gran espolio y vandalismo desde el año 1971, hasta el año 1998 que se empezaron a restaurar casas de los antiguos vecinos o descendientes de vecinos del pueblo. Las casas que se restauran son residencias de verano. También ha contribuido el arreglo del firme del camino de entrada y salida. Su iglesia está dedicada a Santa Bárbara. Situada en un alto del casco, en la parte norte. Sus campanas y los santos se recogieron para la iglesia de Igüeña para evitar su robo. Volviéndose a la iglesia para la fiesta del pueblo. Su fiesta la trasladaron al segundo domingo de julio, siendo la original en el mes de mayo la Virgen del Rosario. Tuvieron una central hidroeléctrica, que abastecía de electricidad a las casas del pueblo, en un salto del río conocido como la Fábrica. Fue destruida por vándalos y ya no la arreglaron, abasteciéndose actualmente con generadores. Tenían una economía de subsistencia basada en la ganadería con vacas, ovejas y cabras y la agricultura con el cultivo del centeno principalmente. En todas las casas tenían una caballería que les permitía la entrada y salida del pueblo. Hoy sus montes son aprovechados por vacas y caballerías. Había un molino harinero para el abastecimiento de la harina de los vecinos. Tiene los montes de utilidad pública Peñoso, Valle de las Fuentes y Cuerno de la Campa de unas 3.032 hectáreas, que comparte su propiedad con el pueblo de Los Montes de la Ermita. Antes de la despoblación para entrar al pueblo era con caballerías, dado que el camino de acceso estaba en malas condiciones para los vehículos. Para comprar se desplazaban a los pueblos de Colinas del Campo Martín Moro o al de Igüeña. El marte de carnaval tenían la costumbre de ir por las casas, vestidos con ropas viejas y haciendo sonar los cencerros, pidiendo la juventud, para hacer con lo recaudado una cena para toda la juventud. Tenían una cantina y escuela. A mediados del siglo XX, varios de sus vecinos empezaron a trabajar en las minas de carbón de los pueblos de alrededor, y como la entrada y salida del pueblo eran muy dificultosas optaron por marcharse a vivir a otros pueblos más cercanos a las minas y de fácil acceso. En la entrada del casco hay un merendero. La escuela totalmente en ruinas fue pasto de un incendio. Sus terrenos limitan con los municipios de Noceda, Toreno y Páramo del Sil.

Villa de Soto

¿-Su nombre la población intermedia entre pueblo y ciudad. -Su apellido de 4 letras y la o se repite 2 veces.?

Carmen Pérez Álvarez

Villa de Soto del ayuntamiento de Vega de Infanzones, en la comarca Vega del Bernesga. Inserta en el área del Alfoz de León y en la comarca agraria Esla-Campos. Este pueblo mantiene algunas leyendas

como la de que los Caballeros Templarios escondieron su tesoro en un lugar en la confluencia entre los Ríos Esla y Bernesga, de hecho, aún hay una zona en el río conocida como Las tablas del tesoro. Por otro lado, se conservan documentos que hacen referencia a la historia y cultura del lugar El libro de los quintos y El libro de las hacenderas.

Ramón Carracedo

Villa de Soto es una localidad leonesa que pertenece al ayuntamiento de Vega de Infanzones. Inserta en el Alfoz de León. Situado sobre la Presa Grande o de Lunilla. Al oeste pasa la A-231, cercana la LE-5518 y la LE-11. Por el este pasa el Río Bernesga y más al suroeste el Río Esla. Tiene concentración parcelaria, con producción de productos de ribera. Perteneció a la antigua Hermandad de Vega con Ardón. En un principio fue o significó una tierra en despoblado con casa o granja. Hecho social con predominio de la agricultura sobre la ganadería y con el apellido Soto, es una pradería con arbolado, como se aprecia en el terreno, aunque, hoy día, dada su proximidad a la ciudad de León, sus 171 habitantes, viven también de los servicios, hay chalets y urbanizaciones. Iglesia dedicada a San Andrés con festividad el día 30 de noviembre. Retablo renacentista de 12 tablas, relieves de los Santos, Bartolome, San Sebastián, San Roque, etc. En la parte superior hay un Calvario, la imagen de San Andrés, Santa Lucía y San Blas, en los laterales, están San Antonio y la Virgen del Rosario. Fiestas también por el Corpus Christi y por Santa Lucía el día 13 de diciembre. Al noroeste Vilecha, Ribaseca, al sur Vega de Infanzones, al noreste Alija de la Ribera, Villaturiel, al oeste Viloria de la Jurisdicción, al sureste Grulleros, al suroeste la Urbanización Las Lagunas, al suroeste Cembranos, etc. Varias rutas a seguir como la que conduce al Antiguo Monasterio de Santa María de Sandoval, al valle del Río Bernesga, a León capital, al Puente Villarente, a Alija de la Ribera, al Camino de Santiago, al Santuario de la Virgen del Camino, etc.

Mari Carmen Bernabé Vuelta

Iglesia de San Andrés

Retablo renacentista

La Presa Lunilla

Angel Manuel García Álvarez

Villa de Soto es un pueblo del ayuntamiento de Vega de Infanzones, a 3 km. de este. Forma parte dela comarca de Los Oteros, en el área del Alfoz de León. El casco urbano está situado en la terminación de la carretera LE-5529, que lo une al casco del pueblo de Grulleros, estando prácticamente unido a él, por

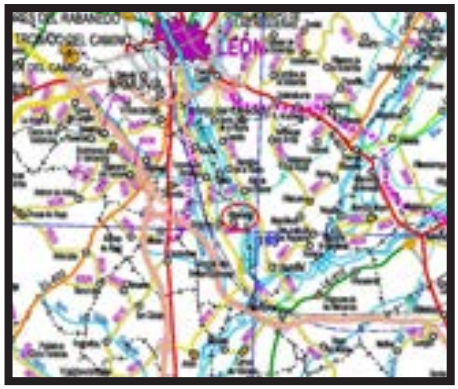

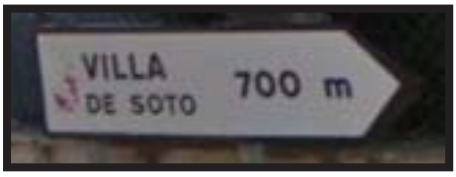

casas aisladas por las orillas de la carretera. Al este del casco del pueblo de Grulleros. Al oeste del Río Bernesga, afluente del Río Esla. La Presa Grande o de Lunilla pasa por la parte este del casco, con aguas del Río Bernesga. El casco tiene una altitud de 785 metros. En el año 1814 tenía 16 vecinos o 46 habitantes, en el año 2000 tenía una población de 98 habitantes, aumentando hasta los 178 habitantes en el año 2017 y disminuyendo a 171 habitantes en el año 2023. Su nombre compuesto, Villa que significa una unidad de explotación agraria, que incluye un conjunto de edificaciones necesarias para su puesta en explotación. En un principio significó una tierra en despoblado con casa o granja que no exigía la casona del señor ni el concejo de un poblado. Y lleva el toponímico de Soto, del latín Subtum, bajo, con el significado de soto praderil con arbolado en terreno regadío. Perteneció a la Hermandad de Vega de Ardón. Su iglesia está dedicada a San Andrés. Destaca su retablo renacentista del siglo XVII, con un conjunto de 12 tablas pintadas. La imagen de San Andrés en el centro del retablo y en la parte de arriba un Calvario. Situada en el centro del casco. El cementerio separado de la iglesia, en el límite norte del casco y en la orilla izquierda de la carretera LE-5529 en dirección al pueblo de Grulleros. Celebra la fiesta de la Octava del Corpus, con una sardinada para todos los vecinos, San Andrés Apóstol el 30 de noviembre y Santa Lucía, el 13 de diciembre. Tienen la costumbre en navidad de cantar el Ramo. En San Juan hacen una gran hoguera coronado por un gran muñeco de trapo. Su gentilicio villasotano/a. En la Plaza de las Escuelas hay una fuente con bebedero para animales, restaurada, conocida por el Caño. En la entrada del casco viniendo del pueblo de Grulleros a la derecha de la carretera está el nuevo depósito de agua, de forma de embudo y muy alto. Terrenos llanos, con concentración parcelaria y de regadío, haciendo de la agricultura la base de su economía. En las orillas del Río Bernesga hay varias plantaciones de chopos maderables. La Presa de Lunilla a su paso por el casco esta canalizada. Tiene una casa rural, bares, restaurantes comercios, consultorio médico, club de tenis de mesa y pistas deportivas al aire libre. En la parte oeste del casco hay una pequeña urbanización de chales. Sus terrenos limitan con el municipio de Villaturiel. Algunos juntan el nombre con el apellido quedando como Villadesoto. El nombre se repite en la provincia de Córdova de Argentina.

Villamoratiel de las Matas

¿-Su nombre compuesto de 13 letras, empezando por la población intermedia entre pueblo y ciudad. -Su apellido es un grupo de árboles juntos de la misma especie.?

Raquel O Luis
Villamoratiel de las Matas.
Ramón Carracedo
Villamoratiel de las Matas es un ayuntamiento de la provincia de León en la comarca de las Matas y de la Mancomunidad de Ribera-Esla. Al oeste pasa la N-6, por la población la LE-6620 y por el norte la A-232.

Al oeste discurre el Arroyo del Valle de Utielga, más al oeste el Arroyo de Anguilar, más al este está el Arroyo del Valle de Valdegorron. El Municipio surge durante las reformas del siglo XIX y está formado por el pueblo de Grajalejo de las Matas y por Villamoratiel de las Matas. Desde los siglos XIV al XIX es el centro de poder jurisdiccional. Influyó también la repoblación de los siglos XI y XIII. El pendón se convirtió en elemento de identidad, aunque, cada pueblo, conserva sus propias costumbres y tradiciones. Vivían de la agricultura y ganadería, conservando el cultivo de ribera. Iglesia de San Juan Bautista, del siglo XVII, retablo barroco y que ha sufrido varias remodelaciones. Fiestas se celebran el 1 de mayo San José Obrero, el 24 de junio en honor de San Juan Bautista con procesión, bailes regionales, concursos etc. También celebran en agosto la fiesta del Verano, con desfile de carrozas, comida de Hermandad, etc. Al norte está Villamarco, al sur Matallana de Valmadrigal, al noroeste Santas Martas, al oeste Grajalejo de las Matas, cercano El Burgo Ranero, etc. al Monte Caseto, a la iglesia de Grazalejo con su importante retablo renacentista, atribuido Juan de Juni, al Burgo Ranero, etc.

Mari Carmen Bernabé Vuelta

El pueblo

Iglesia de San Juan Bautista

La torre de la iglesia y bodegas

Antiguo palomar

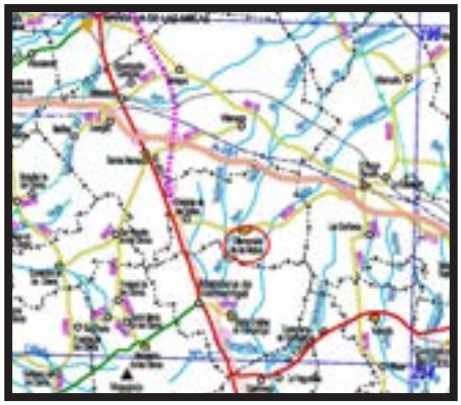

Angel Manuel García Álvarez

Villamoratiel de las Matas es una villa y ayuntamiento de la comarca de Las Matas. El casco urbano está situado a ambos lados de la carretera LE-6620, entre los casco de los pueblos de Grajalejo delas Matas, al oeste y al este El Burgo Ranero. Entre los arroyos de él Arroyo del Valle de Utielga al oeste del casco, y al este del Arroyo del Valle de Valdegorrón, ambos afluentes del Arroyo de Valmadrigal. El casco tiene una altitud media de 847 metros. En el año 2000 tenía una población de 122 habitantes, disminuyendo a 83 habitantes en el año 2023. Su iglesia está dedicado a San Juan Bautista. El presbítero está separado del resto por un arco apuntado de piedra con decoración en las pilas que lo soportan. Su capilla mayor y las pechinas están cubiertas por una armadura de madera de estilo mudéjar, ochavada y policromada. Su campanario separado de la iglesia de forma cuadrada, más ancha en la base que en la cima. Empieza su construcción en piedra y termina en ladrillo. Situada en el límite oeste del casco. El cementerio separado de la iglesia también en la esquina suroeste del casco. Celebra las fiestas el 15 de mayo, San Isidro Labrador y el 24 de junio, San Juan Bautista. Al norte del casco hay dos depósitos elevados de agua. Tiene varias bodegas subterráneas, donde antiguamente se elaboraba y conservaba el vino, hoy zona de ocio de sus propietarios. Tiene consultorio médico, restaurante, bar, pistas deportivas al aire libre y frontón. Tiene palomares. Como ayuntamiento está formado por 2 pueblos de Villamoratiel de las Matas y Grajalejo de las Matas. Con una superficie total de 37,23 km² y una población total de 120 habitantes en el año 2024, teniendo una densidad de 4,38 habitante por km². En el año 1950 alcanza su máximo pico de habitantes teniendo una población de 629 habitantes en todo el municipio. Limita con los municipios de Santas Martas, El Burgo Ranero y Santa Cristina de Valmadrigal. Sus terrenos tienen la clasificación de Zona de Especial Protección de las Aves de la zona

Oteros Campos. Terrenos llanos, con concentración parcelaria y de regadío, haciendo de la agricultura la base de su economía. Sus principales cultivos son trigo, avena y centeno. Por el norte del terreno pasa la Autovía A-231, por el suroeste la carretera N-601 y de la carretera N-601 al casco del pueblo de El Burgo Ranero va la carretera LE-6620, siendo todas las carreteras que tiene. Tiene varias lagunas, entre las más importantes están la Laguna Seca, Laguna Lengua, Laguna Ibáñez, Laguna de la Caldera, Laguna Leche, Laguna Mostaliega, Laguna Culebra y la Laguna Abad. No supera la altitud en todo su territorio de 870 metros. En el límite con el pueblo de Grañueas está situado el vértice geodésico El Tomillar con una altitud de 868 metros.

Villarrodrigo de Ordás

¿-Su nombre compuesto de 13 letras, empezando por la población intermedia entre pueblo y ciudad y termina con la letra O, repitiendose 3 veces la R y 2 la O y L y las demás no se repiten. -Su apellido tiene 5 letras empieza con la O y termina con la S sin que se repita ninguna.?

Tino Rodríguez
Villarrodrigo de Ordás, pertenece al ayuntamiento de Santa María de Ordás.

Marga Meléndez Fernández
Villarodrigo de Ordás.

Carmen Pérez Álvarez
Villarrodrigo de Ordás en el ayuntamiento de Santa María de Ordás, de la comarca Ordás (Omaña-Luna). Es el pueblo más grande del ayuntamiento, a 29 Km de León. Está dividido en 4 barrios: Peñiscas, Borga, La Llomba y el Barrio de Abajo. Tiene buen patrimonio, La Iglesia de San Pelayo, la Ermita de La Virgen del Carmen, la fuente y lavaderos, el castro con varias cuevas, la Torre de Ordás a orillas del Río Luna y casas antiguas. Existe una leyenda, se cuenta que a través de las Cuevas del Castro, se llega al pueblo de Adrados de Ordás. Por eso, hace muchos años un perro se extravió en las cuevas y fue encontrado días después vagando por Adrados.

Ramón Carracedo
Villarrodrigo de Ordás es una localidad leonesa que pertenece al ayuntamiento de Santa María de Ordás, comarca de Ordás. Formado por 4 ba-

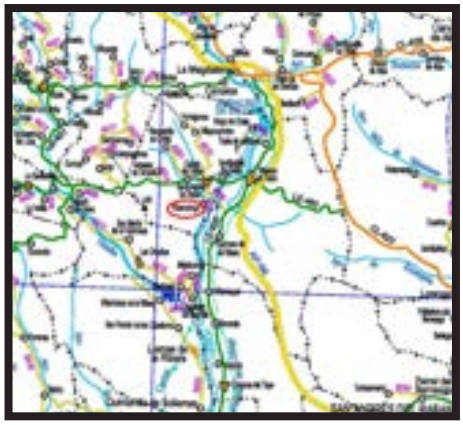

rrios, el Peñicas, el de Borga, el de La Llomba y el de Abajo. Al este está la carretera AP-66 y LE-420 y por el pueblo pasa la LE-450. Por el este discurre el Arroyo de Rezobrera. Pertenece al área física y cultural de 4 Valles. El origen de la Zona de Ordás, es muy antiguo, conformado, hoy día, por 9 pueblos. Territorio rico en tradiciones y leyendas y que fue realengo en los primeros años de la Reconquista. Actualmente tiene unos 76 habitantes y vivían y viven de la agricultura y ganadería, creo que hay hasta algún rebaño de ovejas. A destacar el Castro con sus Cuevas, la fuente, lavadero, la Torre de Ordás en un cerro, que es del Ayuntamiento y del siglo XIV. La iglesia es de la época contemporánea, dedicada a San Pelayo, con un retablo sencillo, un Cristo Crucificado en la parte superior, en los laterales abajo, una imagen de la Inmaculada y otra del Arcángel San Gabriel. El sagrario en el centro. Fiestas el 26 de junio en honor de San Pelayo y el 16 de julio La Virgen del Carmen. El norte está Santa María de Ordás, al noreste Rioseco de Tapia, al sur Mataluenga, Espinosa de la Ribera, suroeste Las Omañas, al noroeste Callejo de Ordás, etc. Varias rutas a seguir como la que conduce a la Torre de Ordás, a los Sotillos, al Embalse de Rioseco de Tapia, a Los Pozos de las Colinas, a Garaño, al Monte bordeado por al Río Luna, a la confluencia del Río Omaña con el Luna, etc.

Mari Carmen Bernabé Vuelta

El pueblo

Mansión

La fuente

Torreón de Ordás

Escudo nobiliario

Parra en la fachada de una vivienda

Las escuelas

La Virgen del Carmen

Angel Manuel García Álvarez

Villarrodrigo de Ordás es un pueblo del ayuntamiento de Santa María de Ordás, a 1,5 km. de este. Forma parte de la comarca de Ordás. El casco urbano está situada a ambos lados de la carretera LE-4505, entre el casco del pueblo de Santa María de Ordás al norte y al sur la carretera LE-420. En el límite sur del casco empieza la carretera LE-4508 que lo une al Barrio de Abajo del mismo pueblo. Al oeste del Río Luna, que hace límite del Barrio de las Peñicas, afluente del Río Órbigo. Al oeste del Arroyo de Rezobrera, que se une al Río Luna muy cerca del limite del casco. Está formado por 4 barrios, el Barrio de Abajo, que está más al sur del pueblo, el Barrio de la Lomba, al norte del Barrio de Abajo y de la carretera, el Barrio de Borga en el medio, y el Barrio de las Peñicas, al norte. Todos los barrios están separados. Es el pueblo más grande de todo el ayuntamiento. El casco tiene una altitud media de 930 metros. En el año 2000 tenía una población de 106 habitantes, disminuyendo a 65 habitantes en el año 2015 y aumentando a 80 habitantes en el año 2023. Tiene el monte de utilidad pública Mata Rozada de unas 130 hectáreas. Al oeste del casco tiene las ruinas de un castro, con varias cuevas. La iglesia está dedicada a San Pelayo. Situada fuera del casco, al norte del Barrio de la Borga y el cementerio al otro

lado de la calle. La Ermita de la Virgen del Carmen está en el límite sur del Barrio de la Borga. Al norte del casco tiene una torre defensiva medieval, conocido por el Torreón de Ordás, situada en un pequeño cerro desde el cual se dominaba las poblaciones de Villarrodrigo de Ordás y el de Santa María de Ordás. Con forma redonda. Tiene una fuente con el lavadero restaurada. Celebra las fiestas de San Pelayo el 26 de junio y la Virgen del Carmen el 16 de julio. Hay una leyenda que dice que a través de las cuevas del castro, se llega al pueblo de Adrados de Ordás. De acuerdo con la leyenda, hace muchos años, un perro se extravió en las cuevas y fue encontrado días después vagando por Adrados. Su gentilicio villarrodriguense/a. Tiene un escudo en una fachada particular. Las escuelas situadas entre el Barrio de Abajo y el Barrio de la Lomba, tiene en su fachada una pequeña torre con una campana. Tiene varios palomares y molinos harineros. En el casco mantiene varias casas con construcciones típicas del lugar. Varias rutas de senderismo, todas ellas señalizadas en su recorrido. Tiene varias plantaciones de chopos maderables. Tiene bares, restaurante, casa rural y comercios. En el límite oeste del Barrio de las Peñicas hay una planta de energía solar. Sus terrenos limitan con los municipios de Rioseco de Tapia y las Omañas.

Torneros de la Valderia

¿-Su nombre deriva de torno. -Su apellido tiene 8 letras, empieza con la V y termina con la a, que se repite 2 veces.?

Mari Carmen Bernabé Vuelta

El pueblo

Iglesia de San Salvador

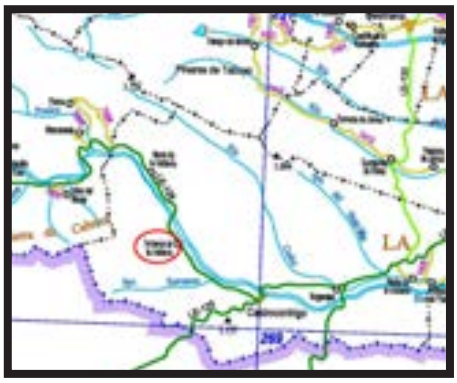

Tino Rodríguez
Torneros de la Valdería, es un antiguo municipio de la comarca de la Valdería.

Carmen Pérez Álvarez
Torneros de la Valdería, forma parte de Castrocontrigo.

Ramón Carracedo
Torneros de la Valdería es un antiguo municipio que, hoy día, forma parte del de Castrocontrigo, en

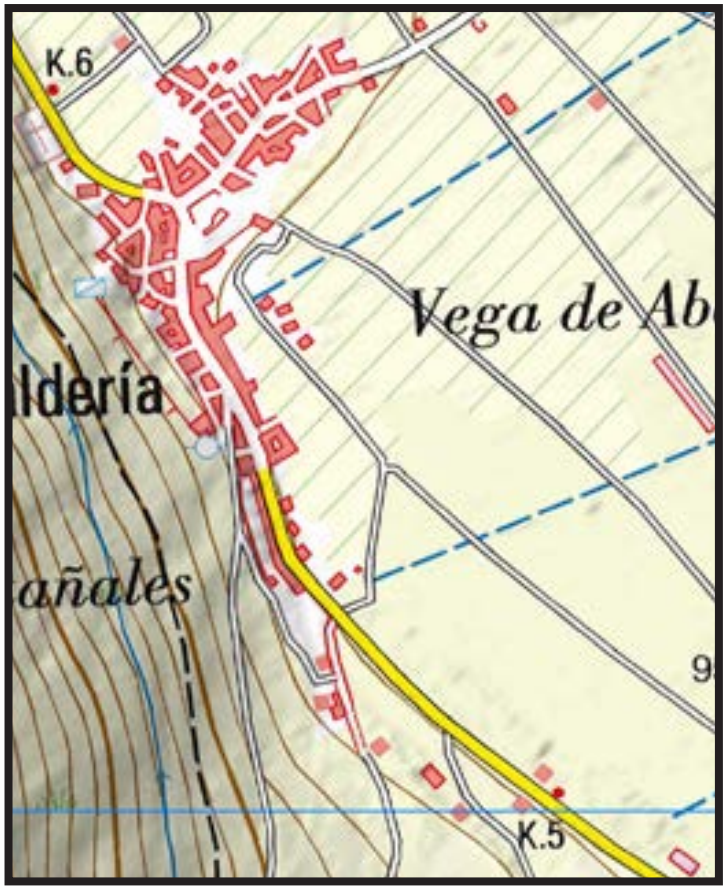

la comarca de la Valdería. De origen castrense, prerromano y romano, se encuentra situado en la margen derecha del Río Ería, en una llanura rodeado de montes cubiertos de numerosa vegetación, de robles, alcornoques, pinares, madroños, castaños urces, etc. Podemos decir que es el pórtico de entrada y salida de la Cabrera. Más al este está el Arroyo de Las Llamas. Terreno de poca agricultura y bastante ganadería, sobretodo, ovina. Sus 93 habitantes tienen colmenares, una casa rural, huertas de las que obtienen, verduras, hortalizas, fruta, mucha fauna salvaje, de los pinares madera y resina, una fuente pilón, famosos los mejillones en salsa revolcona. La Asociación Pintona celebra campeonatos de pesca, Cross La Peña del Tren, campeonatos de cross alpino, turismo rural con la visita a la zona arqueológica, romana, Las Murias y Valcuevos, que son las antiguas explotaciones auriferas, con canales desde el Río Los Pozos, de los castaños castañas y madera. Se conservan, costumbres y tradiciones y símbolos, como los trajes regionales, el pendón y la pendoneta. Gestiona la Asociación Cultural Aires del Eria. Iglesia de San Salvador del siglo XIX, espadaña de piedra, con dos campanas, baja, terminando en punta. Fiestas varias el 16 de julio, La de la Virgen del Carmen, celebran Los Reyes Magos, los Carnavales, San Isidro Labrador el 15 de mayo, el día del patrón San Pedro el 29 de Junio, con el famoso Canto del Ramo, a primeros de junio, La Sardinada, el 6 de agosto San Salvador y La Magostada en el puente de todos Los Santos. Al norte está Morla de la Valderia, al sureste Castrocontrigo, al noreste Villar del Monte, al suroeste Justel, al sur Villaverde, al sureste Nogarejas, más al norte Tornero de Jamuz, etc. Varias rutas a seguir como la que conduce a la Cueva, a la Presa del Filoso, al Pozo de Torneros, al Puente de los Barriales, al Pozo Recebros, a las montañas del Monte Teleno, a la estación pluviometrica SAIH-Duero, etc.

Angel Manuel García Álvarez

Torneros de la Valdería es un pueblo del ayuntamiento de Castrocontrigo, a 6 km. de este. Forma parte de la comarca de Valdería. El casco urbano está situado a ambos lados de la carretera LE-126, entre los cascos de los pueblos de Morla de la Valdería al norte y al sur Castrocontrigo. Al oeste del Río Eria, afluente del Río Órbigo. El casco tiene una altitud media de 960 metros. En el año 1848 tenía 24 vecinos o 92 habitantes, en el año 2000 tenía 144 habitantes disminuyendo a 83 habitantes en el año 2023. Tiene el monte de utilidad pública la Sierra de unas 3807 hectáreas. En el paraje de las Murias y Valcuevos, están las ruinas de explotaciones romanas de oro. Estas utilizaban el agua del Río Pozos, desviadas a la explotación por canales. El origen es de un grupo de árabes que quedaron después de la Reconquista. El nombre viene de un gran recodo del viejo camino procedente de los vecinos pueblos de la provincia de Zamora que daba acceso a la Cabrera. A esto se añade que frente al pueblo, al otro lado del río, se construyó un muro de grandes piedras, del que aún quedan restos de cimiento, que se extendía desde la margen del río hasta las peñas de la cumbre de la sierra. A este muro se le denominaba asimismo tornero porque era donde los animales perseguidos hacían la torna en las operaciones de caza. Un pequeño grupo de cazadores se instalaba en lo alto de las peñas y otro grupo más numeroso de personas desarmadas se dedicaban a hacer ruido, a través del monte, empezando por los parajes de los pueblos de Manzaneda y Moda. Los animales espantados huían valle abajo y al llegar a dicho muro no podían pasar adelante porque el muro lo impedía, tampoco podían pasar al otro lado porque lo impedía el río y de esa manera eran fácilmente cazados. La iglesia está dedicada a San Salvador. Situada en la esquina noroeste del casco. El cementerio en el límite norte del casco separado de la iglesia. Celebra las fiestas de San Pedro el 29 de junio con el canto del ramo y San Salvador el 6 de agosto con varias actividades culturales para todos los públicos. Antiguamente se celebraba la Fiesta de Los Mayos. La cofradía de la Virgen del Carmen el 16 de julio celebra su fiesta con la elaboración de un arco de flores a la entrada de la iglesia y una vistosa procesión por las calles del pueblo. También se celebra La Cabalgata de Reyes, el Carnaval con su degustación de escabeche, la festividad de San Isidro con su misa y procesión para bendecir los campos, seguida de la comida de hermandad. Tiene la Sociedad de Cazadores que gestiona el coto de caza mayor que hay en el pueblo, y hace una sardinada en el mes de julio. En el puente de Todos los Santos hace la Magosta, que consiste en la recogida de las castañas del Soto, precedida con un llamativo cortejo acompañado de música tradicional, del magostero mayor, de las castañeras, y diversos personajes variopintos y se asan las castañas, que se repartirán entre todas las asistentes acompañadas

de vino y zumo de manzanas. Tiene un pendón de 8 bandas horizontales, 4 de color verde y 4 de color rojo perfiladas todas ellas en oro. En sus montes tienen zonas micológicas dedicadas a la recolección de boletus, níscalos, carboneras, y en sus praderas se pueden recoger senderuelas y parasoles. Tiene bosques de castaños centenarios. Tiene varios colmenares. Hace competiciones de Cross Alpino con una carrera anual conocida por el Cross La Peña del Tren. Tiene la Asociación La Pintona, organiza un campeonato de pesca en el Río Eria. Congregando unos 50 pescadores de varias comunidades. En el Río Eria tiene una minicentral hidroeléctrica. Tiene bares, restaurantes, comercios, casa rural, tanatorio, parque infantil, consultorio médico e instalaciones deportivas al aire libre. La Asociación Cultural Grupo Folk Aires del Eria, a lo largo del año hace varias actividades culturales como fue la recuperación de los principales símbolos de la identidad del pueblo el pendón y la pendoneta, así como a la creación del escudo y la bandera o la recuperación o reconstrucción de indumentaria regional, la formación de un coro, un grupo de música tradicional y el mantenimiento de una biblioteca. El límite con la provincia de Zamora esta la Sierra de las Llamas. Al oeste del caso esta de norte a sur la Sierra del Pueblo y al este del casco termina la Sierra del Pinar con el pico de la Cobertera de 1413 metros de altitud. En el limite con el municipio de Trucha y la provincia de Zamora está el vértice geodésico Peña Negra con una altitud de 1580 metros, siendo el punto más alto del pueblo. Sus terrenos limitan con los municipios de Truchas, Luyego, Quintana y Congosto y la provincia de Zamora.

Veneros

¿-Solo con nombre de 7 letras, empieza con la V y termina con la s. -De sus letras solo se repite le e 2 veces.?

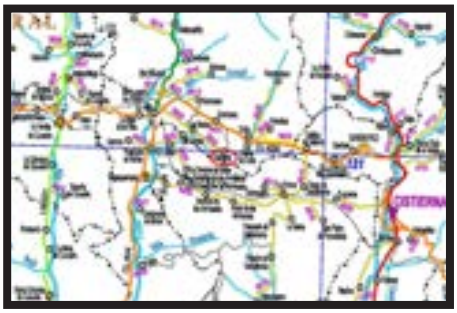

Raquel O Luis
Veneros.

Carmen Pérez Álvarez
Veneros en el ayuntamiento de Boñar, de la comarca Montaña de Riaño. Pertenecía al Concejo de Boñar y Abadía de Valdedios y ahora está integrado en el ayuntamiento de Boñar. Se cita por primera vez en el año 994 en la documentación del monasterio de Sahagún con el nombre de Venarios, perteneciente al monasterio de San Salvador de Boñar. En sus términos se abrieron minas de hulla importantes cerradas hace más de 30 años. Sus fiestas se celebran el 24 de agosto, día de San Bartolomé.

Gijón Costa
Veneros.
Ramón Carracedo
Veneros es una localidad leonesa que pertenece al ayuntamiento de Boñar, comarca del Porma, Valle de Boñar. De origen astur de los vadinienses, prerromano y romanos. Por el este pasa la carretera CL-626, por el sur transcurre el Río Colle, mas al norte pasa el Arroyo Cabanillas. Su ayuntamiento tiene un mucha historia del que dependió a lo largo de los años. Terreno montuoso que perteneció al Concejo de Boñar y a la Abadía de Valdedios. Consta como Venarios en documentos del año 994 del Monasterio de Sahagún. También perteneció al Monasterio de San Salvador de Boñar. Vivían de la agricultura y ganadería. En el siglo XV Boñar ya es realengo. En 1894 llega el ferrocarril Hullero, dando prosperidad a la zona. Estaba la empresa Oeste de Sabero que cerró hace unos 30 años. En sus montes se encontró un ara familiar romana. Porma significa agua caliente y burbujeante. Tienen Las Caldas de San Adrián, el Negrillon hoy petrificado, símbolo de Boñar, una fuente lavadero. La fuente de la Calda o Salud, mina Los Caballeros. Iglesia de la Asunción, del siglo XII, románico gótico anejo a Las Bodas, retablo de piedra, pila bautismal de piedra del año 1712. Practican el juego de bolos, lucha leonesa, etc. Tienen la Asociación Cultural el Roblon. Fiestas el 24 de agosto en honor de San Bartolome. Al norte está Grandoso, al este Llama, Colle, al noroeste, Boñar, Las Bodas, el este Felechas, al sureste Olleros de Sabero, la Ercina, al noreste Vozmediano. etc. Varias rutas a seguir como la que conduce a la Camperona, a la Peña del Castro, a la Llama de Colle a los Cuarteles de la La Mina, al Soto de Boñar, a Sobrepeña, a la Herrería de Valdecastillo, etc.
Mari Carmen Bernabé Vuelta

El pueblo

Iglesia de la Asunción de María

El interior de la Iglesia

Angel Manuel García Álvarez
Veneros es un pueblo del ayuntamiento de Boñar, a 10,5 km. de este. Forma parte de la comarca del Porma. El casco urbano está situado a ambos lados de la carretera LE-3605 entre el casco del pueblo de Las Bodas y la carretera CL-626. Al norte del Río Colle, afluente del Río Porma. Al sur del Arroyo Cabanillas, afluente del Río Colle. El casco tiene una altitud media de 1050 metros. En el año 1848 tenía 30 vecinos o 122 habitantes, en el año 2000 tenía una población de 31 habitantes, disminuyendo a 22 habitantes en el año 2023.Tiene el monte de utilidad pública Valmedroso, de unas 110 hectáreas, que comparte su propiedad con el pueblo de Boñar. Tuvo el nombre de Venarios anterior a año 994. Perteneció al monasterio de San Salvador de Boñar. Formaba parte del concejo de Boñar y de la Abadía de Valdedios. En sus montes se encontró un ara familiar romana. Su iglesia está dedicada a la Asunción de María. Tiene una escalera metálica para subir a tocar las campanas en la parte norte. Destaca su pila bautismal, de piedra labrada. Tiene varias tallas de santos. En su fachada principal tiene un reloj de sol con números árabes. Situada en el límite norte del casco. Su fiesta el 24 de Agosto San Bartolomé. En el casco tiene dos fuentes, una con abrevadero. En el siglo XX tuvo explotaciones mineras de carbón y entre al casco y el casco del pueblo de La Llama de Colle, se fundo el poblado minero el Barrio de los Cuarteles o Poblado Minero de Veneros, para alojar a los mineros que trabajaban en las minas. Hoy totalmente en ruinas. Su construcción la hizo la empresa Oeste de Sabero, empresa que se dedicaba a la explotación de carbón en la zona, con varias minas por la zona. Su último recuento de población fue en el año 1986 con 4 habitantes. En el año 1970 vivían 31 personas. Había una línea de baldes aéreos desde el pueblo a la mina de la Losilla de 5570 metros de longitud. En el siglo XX hasta que se cerraron las minas su economía se basaba en las explotaciones mineras hoy es la ganadería su actividad principal. Tiene varias lagunas en las antiguas explotaciones mineras. Tiene una casa rural y un tele-club en las antiguas escuelas. Varias rutas de senderismo destacando la que sale del casco pasando por las ruinas del Poblado minero el casco del pueblo de la Llama de Colle y volviendo al casco de Veneros, con carteles indicativos en su recorrido. Sus terrenos limitan con los municipios de Vegaquemada y la Ercina. Su nombre se repite en el Principado de Asturias.

Villarnera de la Vega

¿-Su nombre de 10 letras, empieza con la V y termina con la A que se repite 2 veces igual que L y R. -Su apellido el terreno de alrededor de un río.?

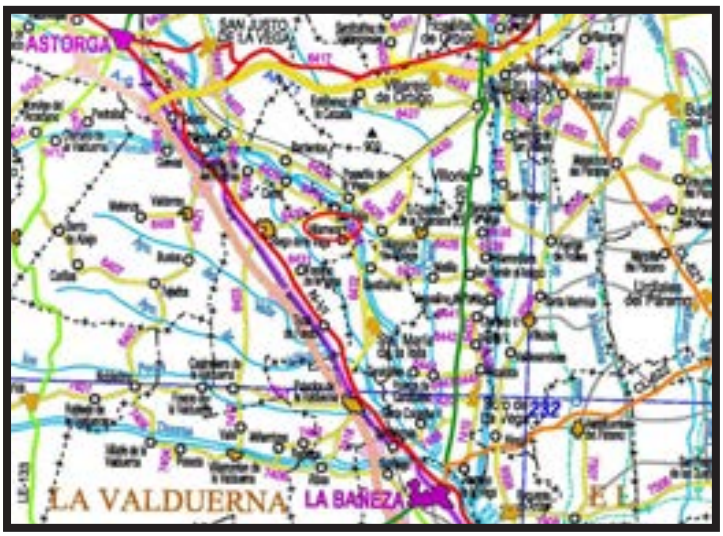

Raquel O Luis
Villarnera de la Vega.
Carmen Pérez Álvarez
Villarnera de la Vega del ayuntamiento de Riego de la Vega, en la comarca Vega del Tuerto. Está situado en la margen derecha del Río Tuerto, partido judicial de La Bañeza, diócesis de Astorga. El pueblo se asienta longitudinalmente a ambos lados de un camino rural para estar cercano de las tierras de labor, como habían planificado los romanos. Su terreno es de calidad mediana, regado por el Río Tuerto. Produce granos, legumbres, lino y pastos, cría ganados, algo de caza y pesca truchas y anguilas. Tiene iglesia parroquial de Santa Colomba.
Ramón Carracedo
Villarnera de la Vega es una localidad leonesa que pertenece al ayuntamiento de Riego de la Vega, comarca Vega del Tuerto. De origen astur, prerromano y romano, primeramente crearon granjas para mayor aprovechamiento agrícola. Al oeste pasa la A-6, al este la carretera CV-193-16, al noreste discurre el Río Tuerto, al Suroeste la Acequia de la Zaya. Tierra fértil de regadío, con presas y canales con concentración parcelaria. Todos los pueblos de "La Ribera" producen cereales, legumbres, patatas, remolacha azucarera, maíz, etc. El pueblo, situado en el margen derecho del Río Tuerto, es largo de origen agrícola y todos los poblados de La Ribera, tienen un conjunto arquitectónico muy interesante, cara a los tipos lógicos de asentamiento urbano y humano. Iglesia de Santa Colomba, del siglo XIV, cubierta de arco triunfal apuntado con artesanado mudéjar, ruedas de lazo, pinturas y carpintería de armar. Tiene una fuente, parque infantil, choperas y algún merendero cerca de río. Fiestas el día 28 de enero en honor de San Antonio. Al norte está Carral de la Vega, al oeste Riego de la Vega, al sur Santibañez de la Isla, oeste Valderrey, al noreste Villagarcia de la Vega, al norte Posadilla de la Vega, al sureste Matilla de la Vega, etc. Varias rutas

a seguir como la que conduce al Valle de la Valduerna, a los Árboles Centenarios, al Paso Honroso y al Camino de Santiago, al taller de Chema, a Astorga, a la Cepeda, etc.

Angel Manuel García Álvarez

Villarnera de la Vega es un pueblo del ayuntamiento de Riego de la Vega a 4 Km. de este. Forma parte de la comarca de La Valduerna. El casco está situado al oeste de la carretera LE-6416 o CV-193-16, estando el casco paralelo a la carretera y unos metros alejado de esta. Entre el Río Tuerto y la Acequia de la Zaya. El Río Tuerto es un afluente del Río Órbigo. El casco tiene una altitud media de 802 metros. En el año 1845 tenía una población de 12 vecinos o 46 habitantes, en el año 2000 tenía 91 habitantes, disminuyendo a 63 habitantes en el año 2023. Su origen es romano, posiblemente del establecimiento de alguna granja agrícola. La iglesia está dedicada a Santa Colomba. Situada en el centro del casco. El cementerio fuera del casco al sur, muy cercano al límite con el pueblo de Santa María de la Isla. Celebra las fiestas de San Antonio el 18 de enero y La Natividad el 8 de septiembre. En el año 2024 se terminó de hacer la concentración parcelaria de los terrenos del pueblo teniendo superficie afectada de 127 hectáreas, aportadas por 120 propietarios, en 413 parcelas. Se han atribuido 163 fincas de reemplazo. En Navidades hacen el ramo. Terrenos llanos de regadío por canales procedentes del Río Tuerto, haciendo de la agricultura la base de su economía. Por las orillas del Río Tuerto hay varias plantaciones de chopos maderables. Sus terrenos limitan con los municipios de San María de la Isla y San Cristóbal de la Polantera. Algunos le quitan el apellido quedando solo como Villarnera.

Requejo de Pradorrey

¿-Su nombre compuesto terminando con el masculino de queja. -Su apellido compuesto empezando con el lugar donde pastan las vacas y termina con el cargo más alto de la nobleza.?

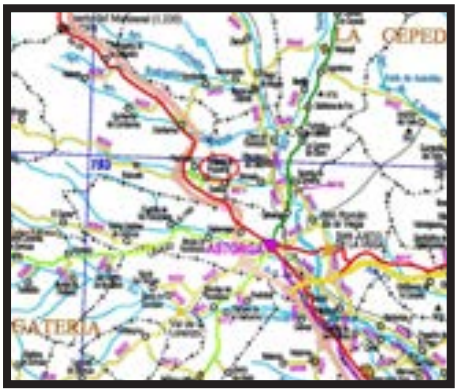

Raquel O Luis

Requejo de Pradorrey.

Carmen Pérez Álvarez

Requejo de Pradorrey en el ayuntamiento de Brazuelo, en La Maragatería.

Mari Calvón

Requejo de Pradorrey.

Mari Carmen Bernabé Vuelta

El pueblo

Iglesia de San Martín

Casa del Arcipreste

Angel Manuel García Álvarez

Requejo de Pradorrey es un pueblo del ayuntamiento de Brazuelo, a 4 Km. de este. Forma parte de la comarca de la Maragatería. El casco urbano está situado a ambos lados de la carretera LE-6411, aunque la gran mayoría de las casas están en la orilla izquierda en direccion al pueblo de Pradorrey. Entre los cascos de los pueblos de Pradorrey y Bonillos. Al sur del Río Argañoso, afluente del Río Tuerto. En el límite norte del casco al Río Argañoso se le une el Arroyo de la Reguera. El casco tiene una altitud media de 910 metros. En el año 2000 tenía una población de 24 habitantes, aumentando a 45 habitantes en el año 2007 y disminuyendo a 16 habitantes en el año 2023. Junto al pueblo de Pradorrey forman una pedanía. Su nombre significa rincón escondido. Perteneció al ayuntamiento de Pradorrey absorbido por Brazuelo. En la fachada de la iglesia hay un reloj de sol con números romanos. Está dedicada a San Martín. Destaca su escalera exterior de piedra para subir a tocar las campanas, el artesonado y los altares barrocos que tiene. Situada en la orilla derecha de la carretera LE-6411 en dirección al pueblo de Pradorrey. El cementerio separado de la iglesia en la esquina suroeste del límite del casco. Junto a la iglesia está la Casa del Arcipreste, donde residía el decanato de la Cepeda. Convertida en una casa rural. Tiene una frase popular que dice "ni para tí ni para mí, que dio a Requejo iglesia y casa del arcipreste". Tiene las ruinas de un molino harinero. Por el casco pasa el Camino de Santiago y hay un crucero de madera. En una fachada particular están los versos del poeta Miguel Hernández que dedico al pueblo. El primer domingo de cada mes por la mañana se hace un mercadillo de segunda mano, puesto a lo largo de la carretera. Donde pueden encontrar de todo, y que acude gente de los pueblos de la Cepeda y de la Maragatería. El rastrillo fue iniciativa de los nuevos propietarios que se instalaron restaurando varias casas. Estos vinieron del pueblo de Matavenero buscando una salida a la carretera para que estudiasen sus hijos en Astorga ya que desde Matavenero, no cuentan con carretera. Tiene bar, casa rural, comercios y parque infantil. Sus terrenos limitan con los municipios de Villaobispo de Otero y Astorga. Algunos al nombre le quitan el apellido quedando solo con Requejo.

Nava de los Oteros

¿-Su nombre el femenino de nabo. -Su apellido lugar llano entre dos ríos en plural.?

Tino Rodríguez

Nava de los Oteros, pertenece al ayuntamiento de Corbillos de los Oteros.

Raquel O Luis

Nava de los Oteros.

Ramón Carracedo

Nava de los Oteros es una localidad leonesa que pertenece al ayuntamiento de Corbillos de los Oteros, comarca de los Oteros. Al oeste tiene el Arroyo del Valle, más al sur el Arroyo del Valle de Abajo, al oeste el margen izquierdo del Río Porma. Por el oeste pasa la carretera LE-6605.

Terreno llano con oteros con casas de arquitectura tradicional, adobe, torres vigía y bodegas. El caudal del Porma riega parte de la comarca, cerrando frontera entre lo secano y el regadío, este último, con concentración parcelaria. Zona de Especial Protección de Aves (ZEPA). Productos agrícolas, cereales, maíz, alfalfa, remolacha azucarera, etc. El nombre de Otero, quiere decir, cerro aislado que domina el llano. Iglesia y patrona Nuestra Señora la Virgen de la Asuncion, con festividad el 15 de agosto, también se celebra el día del encuentro de Pendones de Corbillos, con desfile y parrillada. Iglesia de Nuestra Señora de la Asuncion, con torre cuadrada, un tanto abandonada, su retablo mayor, renacentista del siglo XVI,

se encuentra en el Museo Diocesano de la Catedral de León, destacando (la Transfiguracion y el Noli me Tangera). En su interior un Cristo y la imagen de Nuestra Señora de la Asuncion. Uno de los importantes escultores de la zona, incluso de Polanquinos, fue Juan de Anges. Tiene unos 20 habitantes. Al sureste está Gusendos de los Oteros, al norte San Justo de los Oteros, al noreste Rebollar de los Oteros, al sur Velilla de los Oteros, al noroeste Jabares de los Oteros, al suroeste Gigosos de los Oteros, etc. Varias rutas a seguir, como la que conduce a la Ermita de San Cristóbal, a Valdesaz de los Oteros y visitar su iglesia del siglo XVII, una joya, a Destilerías y Bodegas Castellana, al valle del Porma y sus choperas, etc.

Carmen Pérez Álvarez

Nava de los Oteros, al norte de Valencia de Don Juan, en la comarca de los Oteros (del Rey) (Esla-Bernesga). Pueblo situado frente a la cordillera Cantábrica tiene vista privilegiada, desde sus cuetos se puede ver toda la provincia de León (montaña, meseta, oteros, Tierra de Campos y Páramo). Sus habitantes siempre ligados a la tierra. Los cultivos de secano (trigo, cebada...) dieron paso en los años ochenta a cultivos de regadío (maíz, remolacha..) gracias a la construcción del Canal del Porma que ha mantenido vivos estos pueblos. El canal, que pasa a la vera del pueblo, ha conformado un peculiar paisaje veraniego: totalmente amarillo al este del canal e intensamente verde al oeste.

Mari Carmen Bernabé Vuelta

El pueblo

Iglesia de Ntra. Sra. de la Asunción

Chimeneas de las bodegas

Angel Manuel García Álvarez

Nava de los Oteros es un pueblo del ayuntamiento de Corbillos de los Oteros, a 1 Km. de este. Forma parte de la comarca de los Oteros. El casco urbano está situado en la terminación de la carretera LE-6623 que lo une a la carretera LE-6605, que pasa al oeste del casco. Al oeste de la carretera LE-6601. Al norte del Arroyo del Valle, afluente del Arroyo de Valdearcos. El casco tiene una altitud media de 800 metros.

En el año 2000 tenía una población de 23 habitantes, disminuyendo a 11 habitantes en el año 2023. Su origen se remonta a la época romana, con hallazgos arqueológicos como la cerámica sigilata, y otras. Además monedas romanas de distintos tamaños y grabados. Su iglesia está dedicada a Nuestra Señora de la Asunción. Destaca su torre cuadrada. Construida de ladrillos. Situada en el límite norte del casco con el cementerio al lado. Terrenos llanos de secano, donde la agricultura es la base de su economía. Hay varias granjas de vacas. Su fiesta el 24 de Agosto, San Bartolomé. Tenían la costumbre de tocar las campanas cuando se acercaban las tormentas, alguien estaba siempre dispuesto y sin miedo a tocarlas que al repicar entonaban este canto "detente nube, detente tú, que Dios puede más que tú", refiriéndose a la tormenta. Entre el casco y la carretera LE-6605 hay bodegas subterráneas donde antiguamente elaboraban y conservaban el vino, hoy zona de ocio de sus propietarios. En el límite sur del casco tiene una fuente y los antiguos lavaderos restaurados. Tiene alguna construcción antigua típica de adobe o tapial, hoy remplazada por el ladrillo. Por la parte noreste pasa el gaseoducto Palencia León. Entre los cascos de los pueblos de San Justo de los Oteros y Nava de los Oteros pasa el Canal de la Margen Izquierda del Río Porma. Sus terrenos limitan con los municipios de Cubillas de los Oteros, Pajares de los Oteros y Gusendo de los Oteros.

Aldea de la Valdoncina

¿-Su nombre la población con la categoría menor a la de un pueblo. -Su apellido de 10 letras, empezando con la V y termina con la a que junto a la n las dos se repiten 2 veces cada una y las demás no.?

Tino Rodríguez
La Aldea de la Valdoncina, pertenece al Ayuntamiento de Valverde de la Virgen.

Jesús Fernández San Juan
Es La Aldea de la Valdoncina, del ayuntamiento de Valverde de la Virgen.

Carmen Pérez Álvarez
La Aldea de la Valdoncina en el ayuntamiento de Valverde de La Virgen, en la comarca Tierra de León. Situado sobre el Arroyo de la Oncina, próximo a León. Por este pueblo pasa uno de los tramos opcionales del Camino de Santiago dirección la Estación de Villadangos. Como muchas localidades de la zona participa de la tradicional Romería de San Froilán, que, desde León y en procesión con la imagen del Santo, se hace hasta el Santuario de Nuestra Señora del Camino. La Aldea de la Valdoncina y todos los pueblos del ayuntamiento de Valverde de la Virgen, viven un momento de esplendor en la industria, la construcción, la educación y el turismo. Hay un crecimiento poblacional y mejora de calidad de vida, por lo cual es un referente en la provincia de León. Esta zona por su dinamismo económico y la rica oferta cultural y

educativa se proyecta como lugar próspero y atractivo para sus habitantes y para aquellos que buscan nuevas oportunidades en un entorno de constante evolución, próximo a la capital.

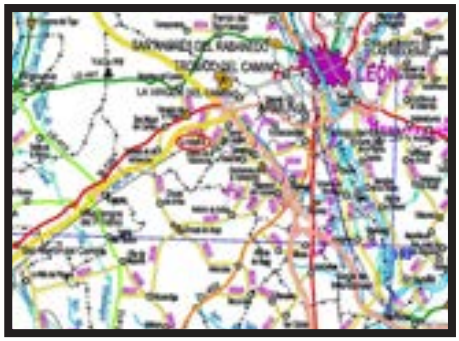

Ramón Carracedo

Aldea de la Valdoncina es una localidad leonesa que pertenece al ayuntamiento de Valverde de la Virgen, comarca tradicional de la Valdoncina, en Tierra de León. Situado al margen izquierdo de la N-120, León-Astorga. Al este pasa la A-66, al noreste la AP-71 y por la población la LE-5520. Por el oeste viene el Arroyo de la Oncina y por el suroeste está el Arroyo de San Miguel. En un paisaje típico de un páramo con suaves cerros. El Valle de la Valdoncina consta de dos municipios, Valverde de la Virgen y Santovenia de la Valdoncina. Incluido dentro de la ruta Camino de Santiago. Tiene unos 80 habitantes y como está cercano a León capital, viven generalmente de los servicios, teniendo, albergue, pabellón municipal, casas rurales, hoteles, frontón, residencia para tercera edad, consultorio médico, parque infantil, escuela primaria, el aeropuerto cercano etc. Iglesia símbolo también de la historia y cultura de la comunidad. De estilo religioso de la región, del siglo XVIII, con reformas posteriores, siendo la espadaña del año 1951 y, como antes he dicho, incluida dentro de la Ruta Camino de Santiago. Fiestas de Verano el día 26 de julio y la fiesta en honor del patrón San Salvador el día 6 de agosto. Estuvo relacionado con la Hermandad de la Valdoncina, un nacimiento popular que defendía los núcleos rurales frente a los Cabildos Urbanos. Al oeste está San Miguel del Camino, al norte Valverde de la Virgen, al noroeste Montejos del Camino, al noreste La Virgen del Camino, al sureste Santovenia de la Valdoncina, al sur Oncina de la Valdoncina, etc. Varias rutas a seguir como la que conduce a La Laguna de la Fuente Blanca, al Santuario de la Virgen del Camino, al aeropuerto de León, al Domus Encinae, al Escribano Arte Medieval, al paraje La Fuentina, a El Cañin, al Monumento al Peregrino, al Rincón de Mely, a León capital con sus grandiosos monumentos y Barrio Húmedo, etc.

Angel Manuel García Álvarez

Aldea de la Valdoncina es un pueblo del ayuntamiento de Valverde de la Virgen, a 1,3 km. de este. Forma parte de la comarca de Valdoncina. El casco urbano está situado a ambos lados de la carretera LE-5520. Entre el casco del pueblo de Oncina de la Valdoncina y la Autovía AP-71 León-Astorga. Aunque la gran mayoría de sus casas están al noroeste de la carretera LE-5520. Al sur de la Autovía AP-71. Al norte y al este del Arroyo de la Oncina, afluente del Río Esla. Al oeste del casco se unen al Arroyo de la Oncina el Arroyo del Valle de San Miguel y el Arroyo del Valle de Robledo. Al oeste del Arroyo del Vallejo, afluente del Arroyo de la Oncina. Al norte de la línea de ferrocarril. El casco tiene una altitud media de 880 metros. En el año 2000 tenía una población de 49 habitantes, aumentando a 85 habitantes en el año 2023. El aumento de la población se debe a la cercanía de la capital y a la residencia. Perteneció a la antigua Hermandad de Valdoncina. Su iglesia está en el centro del casco. Destaca una Virgen sedente con el Niño, del siglo XIII, de 32 cm. de altura, que forma parte del grupo de la Santa Ana Triple. Tiene un rostro que parece real. El cementerio está en la orilla derecha en la entrada del casco viniendo de la autovía. Su fiesta el 6 de Agosto, San Salvador y la Fiesta de Verano finales de Julio. Por el pasa el Camino de Santiago, el tramo opcional, en dirección la Estación de Villadangos. Atravesaremos el casco por la calle Las Eras para salir de la población, también por dicha calle y dirigirnos a Robledo de la Valdoncina. En la calle de la Iglesia tiene una fuente y los antiguos lavaderos hoy restaurados, conocido con el nombre del Caño. En un cerro al este del casco están las antiguas bodegas, donde antiguamente se elaboraba y conservaba el vino, hoy zona de ocio de sus propietarios. Tiene casa rural, bar, comercios, residencia del centro de rehabilitación de drogas, pistas deportivas al aire libre y polideportivo. Tiene varias plantaciones de chopos maderables por las orillas de los arroyos. Terrenos ondulados y de secano donde antiguamente se viva principalmente de la agricultura. Por el suroeste pasa el Canal de Velilla y el gaseoducto León Oviedo. Sus terrenos limitan con los municipios de Santovenia de la Valdoncina y Chozas de Abajo. Algunos le añaden al nombre La quedando como La Aldea de la Valdoncina.

Carbajal de Valderaduey

¿-Lleva el nombre de un jugador de fútbol del Real Madrid que empieza por C. -Su apellido de 11 letras, empezando con la V y termina con la y.?

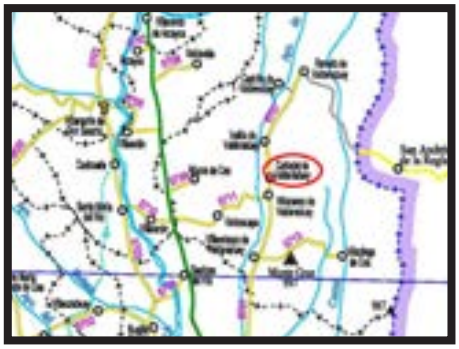

Mari Calvón

Carbajal de Valderaduey.

Jesús Fernández San Juan

Carbajal de Valderaduey, del ayuntamiento de Villazanzo de Valderaduey.

Carmen Pérez Álvarez

Carbajal de Valderaduey del ayuntamiento de Villazanzo de Valderaduey, en la comarca Tierra de Cea (Sahagún). Entre los habitantes autóctonos del pueblo existía el dilema moral sobre la escritura del nombre, Carbajal de Valderaduey, pues en los carteles informativos, en unos escriben Carbajal y en otros Carvajal. Estos pueblos del ayuntamiento de Villazanzo pertenecen a la zona de transición entre Tierra de Campos y Montaña Orien-

tal Leonesa. El Río Valderaduey atraviesa Carbajal y también se divisa la Laguna de Páramo, precioso lugar. Predomina la agricultura y la ganadería. Carbajal viene de carbajo (roble). Carbajal, lugar cerca de una arboleda de robles. Carbayón, en asturiano, roble centenario. En Oviedo "Plaza del Carbayón".

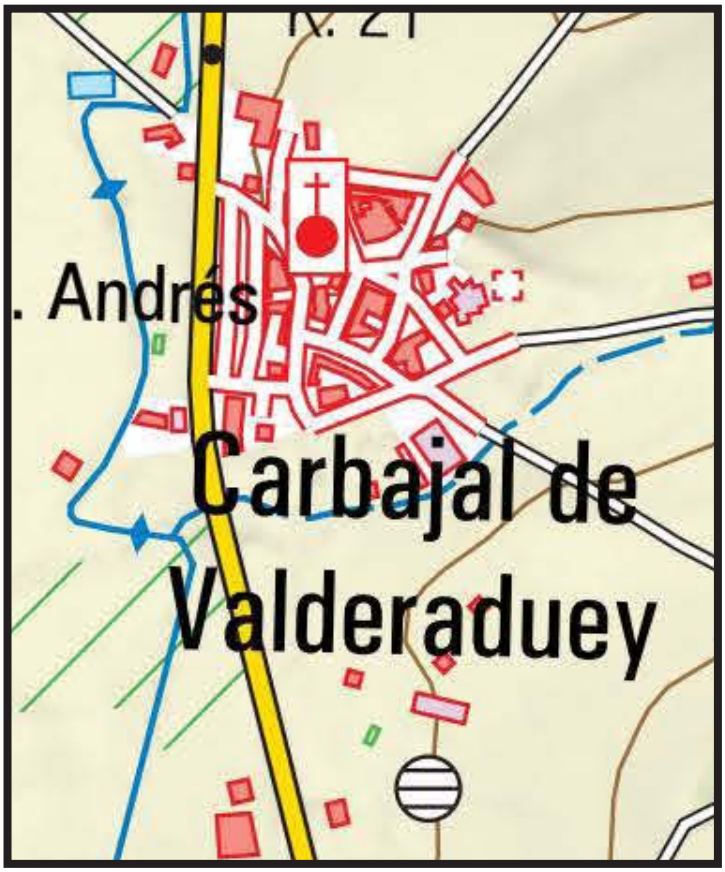

Ylveria Vidal
Carbajal.
Ramón Carracedo
Carbajal de Valderaduey es una localidad leonesa que pertenece al ayuntamiento de Villazanzo de Valderaduey. Más al norte está el Arroyo de Valteoba y por el este el Arroyo de la Ventanilla. Situado sobre un bonito callado en el margen izquierdo del Río Valderaduey y atravesado por la carretera LE-6707 que va de Sahagún a Renedo de Valderaduey. Sus 35 habitantes vivían de la agricultura y ganadería, sobretodo de la mas característica de la zona, la ganadería ovina. Valle del Río Cueza, muy adornado de vegetación de robledales, pastoreo, acompañados del mastín típico leonés para defender los rebaños del ataque de los lobos. Tenían una fuente abrevadero, una fragua, la Laguna del Páramo, etc. Iglesia de torre cuadrada, sin advocación dedicada, de arquitectura tradicional. Cercana, hacia el sur, está la Ermita de Nuestra Señora del Árbol. Fiestas por San Isidro Labrador, el 15 de mayo y por La Virgen del Pilar el día 12 de octubre. Al norte está Velilla de Valderaduey, Renedo de Valderaduey, al suroeste Valdescapa de Cea, al sur Villavelasco de Valderaduey, Villavizanzo de Valderaduey, más al oeste está Mozos del Cea, etc. Varias rutas a seguir como la que conduce al Mirador de Carrajerillo, a Socastro y más al norte a la Cañada, en Castrillo de Valderaduey, al norte a Baladin, al este a San Andrés de la Regla y su fragua, al suroeste a las ruinas de la Torre Barriales, cerca de Sahelices, etc.
Angel Manuel García Álvarez
Carbajal de Valderaduey es un pueblo del ayuntamiento de Villazanzo de Valderaduey, a 800 metros. de

este. Forma parte de la comarca de Tierra de Cea. El casco urbano está situado en la orilla derecha de la carretera LE-6707 en direccion al pueblo de Velilla de Valderaduey, haciendo de límite del casco. Entre los pueblos de Velilla de Valderaduey al norte y al sur de Villazanzo de Valderaduey. Al norte del Arroyo de la Ventanilla, afluente del Río Valderaduey que pasa al oeste del casco. Al sur del Arroyo de la Valteoba, afluente del Río Valderaduey. El Río Valderaduey es un afluente del Río Duero. El casco tiene una altitud media de 920 metros. En el año 2000 tenía una población de 38 habitantes, pasando a tener 32 habitantes en el año 2023. Su iglesia está en la parte norte del casco con el cementerio al lado. Destaca su torre cuadrada. Terrenos llanos donde la agricultura es la base de su economía. Hay varias granjas de ovejas. Tiene plantaciones de chopos y pinos maderables. Su fiesta San Isidro el 15 de mayo. Tiene un mural en las tapias del cementerio sobre la violencia de género, realizado en el año 2021, por Lolo y Moñi Picasso con la ayuda de los vecinos de este pueblo. Hay varios palomares restaurados. Tiene un parque infantil, báscula publica, bar y comercio. Sus terrenos limitan con la provincia de Palencia.

Barrio La Herrera

¿-Del ayuntamiento de Sabero. -Su nombre parte de una población y su apellido el que trabaja el hierro en femenino.?

Raquel O Luis
Barrio la Herrera.
Ramón Carracedo
Barrio la Herrera en Sabero se formó como parte de la explotación minera del Pozo Herrera II que comenzó a construirse en 1941. Dicho pozo se construyó en Sotillos de Sabero, entre Boñar y Cistierna. Entro en funcionamiento en 1945, tenia 510 metros de profundidad, 7 pisos y cerró en 1991, lo desguazaron y actualmente, está en desuso. Lleva su nombre de la palabra herrero que era la profesión de los ancestros de las personas con este apellido. Comarca de Cistierna. Sabero una Villa, municipio conocido por su historia minera y su entorno natural, en la Montaña de Riaño. El Río Esla baña sus tierras, origen de sus pobladores astur de los vadinienses. Incluso el pueblo y el valle se llamaron a partir del siglo XV, San Pedro Apóstol de Val de Sabero. Paso la época Celta, época Medieval cuando el castillo de Aquilare, siendo rey de León Alfonso IX. Las minas cerraron por último el año 1992, siendo el último el lavadero de Vegamediana. Paso el tiempo, el poblado y el barrio han ido a menos, tentaron la suerte con la apertura de nuevas empresas pero sin mucho éxito quedando, tan solo, como actual motor económico la empresa Técnica de procesamiento de chapa que aún tiene

ofertas. La zona goza de un buen patrimonio, como el Museo de la Siderurgia y la Mineria de Castilla y León, Muralla Medieval del siglo XIV, etc. Sabero conserva fiestas y tradiciones como Nuestra Señora de los Ángeles, los días 22 y 23 de agosto, Santa Barbara el 4 de diciembre, San Isidro Labrador 15 de mayo, San Blas el 3 de febrero, El Mercado Medieval, Piragüismo en agosto, lucha leonesa, caza, pesca, Hogueras de San Juan, gastronomía, etc. Al este está Sabero, al suroeste La Ercina, Olleros de Sabero, al noroeste Felechas, al sureste Cistierna, al oeste Sotillos de Sabero, al suroeste Oceja de Valdellorma, etc. Varias rutas a seguir como la que conduce al puerto de la Camperona, a la Peña Perico, a la Mina Sucesiva, a la Cueva de Valdelajo, a La Ruta de las Minas, al Valle de Sabero en el Cordal calizo sur del Río Horcajo, al km más duro que tiene el ciclismo Mundial, etc. Antiguamente, Villa Sancti Petri, Sabero se adoptó con otros pueblos con nombre primitivo Sampere o Sabero.

Angel Manuel García Álvarez

Barrio la Herrera es un pueblo del ayuntamiento de Sabero a 2 km. de este. Forma parte de la comarca de Cistierna. El casco urbano está situado al norte de la carretera CL-626. A ambos lados de la carretera local que une los cascos de los pueblos de Olleros de Sabero y Saelices de Sabero, aunque la gran mayoría de las casas están al sur de esta carretera. Al norte del Río Horcado, siendo un afluente del Río Esla. Entre los cascos de los pueblos de Sahelices de Sabero al este y al oeste Olleros de Sabero, separado de este por una calle. Este es un barrio del pueblo Saelices de Sabero. El casco tiene una altitud media de 1019 metros. En el año 2002 tenía una población de 22 habitantes. A partir de este año su población se computa con la del pueblo de Saelices de Sabero. Este fue un barrio construido por la empresa Hulleras de Sabero y Anexas S.A. Cercano al pozo minero Herrera I y en el límite con el pueblo de Olleros de Sabero. Este pozo fue abierto en el año 1913, tras 3 años de construcción. Siendo el primer pozo vertical explotado en León y uno de los primeros de España. De 160 metros de profundidad, fue el primero en funcionar con energía eléctrica. Estaba dotado de la más moderna maquinaria para la extracción, con compresores, un gran castillete de hierro, que sigue en pie, y una jaula. El primitivo castillete tenía 18 metros de altura y fue sustituido posteriormente, en el año 1930, por el actual, una impresionante estructura de hierro de 60 metros de altitud con una estructura metálicas roblonadas. Consta de cinco plantas, de 30 metros cada una. Cada planta tenía una longitud entre 250 metros y 400 metros. En el año 1968 se paraliza este pozo y se sustituye por el pozo de Herrera II en el pueblo de Sotillos de Sabero, que estaban los dos comunicados. Actualmente se conserva el castillete. Las casas del barrio son típicas de los poblados mineros, de dos plantas con la base rectangular y con varias viviendas agrupadas. Alrededor del antiguo pozo se ha construido un pequeño polígono industrial. Tiene bares, restaurantes, comercios, carpintería, colegio de enseñanza infantil y primaria donde acuden los niños de los pueblos de Saelices de Sabero y de Olleros de Sabero, parque infantil y pistas deportivas al aire libre. Tiene el monumento de los mineros.

Bouzas

¿-Solo con nombre de 6 letras, empieza por B y termina con la s. -Lleva una z.?

Tino Rodríguez

Bouzas, pertenece al Ayuntamiento de Ponferrada.

Carmen Pérez Álvarez

Bouzas que significa zona de vegetación espesa de matorral y monte bajo. Dista de Ponferrada 18,4 Km. Situado en uno de los valles que

rodea el puerto de montaña de El Morredero. El Arroyo Bouzas cruza la aldea. Antiguamente era conocido como San Juan de Bouzas. Y es que en la Edad Media la Tebaida Berciana albergó varios monasterios, ermitas e iglesias. Bouzas debía haber sido un asentamiento cercano a 2 conventos, para los que los aldeanos fabricaban velas. Tras el incendio en la zona en 2017 se descubrieron 30 terrazas de piedra, escalonadas, situadas entre la ladera del Monte Manzanedo y Bouza que podrían tratarse de restos de edificios de los antiguos poblados y monasterios. Patrimonio de Bouzas: tres molinos hidraúlicos. La pequeña iglesia, con coro y decoraciones antiguas. Sus campanas reflejan un texto en el que consta que son hechas por el pueblo de Bouza en 1883. La cascada del Arroyo de Bouzas, cerca de la plaza del pueblo. El puente romano sobre el río.

Mari Carmen Bernabé Vuelta

El pueblo

Construcción antigua

Típica construcción antigua

Molino-aserradero de Luciano

Molino en proceso de restauración

Catarata del Río Meruelo

Fuente

Horno de amasar

Iglesia de San Juan Bautista

El campanario

Pila bautismal

Molino antiguo

Puente romano

Elena Barrio Muñoz
Es un pueblo de la Cabrera por ahí tienen muchas canteras de pizarra.
Angel Manuel García Álvarez
Bouzas es un pueblo del ayuntamiento de Ponferrada, a 18,4 Km. de este. Forma parte de la comarca del Bierzo. El casco urbano está situado en la terminación de la carretera LE-6312 que lo une a la carretera LE-CV-192/21. Al norte del Arroyo de Valdemiguel que se une al Arroyo de Peñalba de Santiago también conocido por el Arroyo de Bouzas, que rodea el casco por la parte sur. El Arroyo de Bouzas con la unión del Arroyo de Prado Cordero y el Arroyo del Sierro forman el Río Meruelo. El casco tiene una altitud media de 1070 metros. En el año 2000 tenía una población de 20 habitantes, aumentando a 48 habitantes en el año 2015 y disminuyendo a 31 habitantes en 2023. Tiene los montes de utilidad pública Valle de Rabanedo y San Mateo de unas 3399 hectáreas que comparte su propiedad con el pueblo de Peñalba de Santiago. Perteneció al ayuntamiento de San Esteban de la Valdueza que absorbió el de Ponferrada. Antiguamente tuvo el nombre de San Juan de Bouzas. Perteneció a la abadía San Pedro de Montes. Forma parte de la Tebaida Berciana. Tiene el yacimiento arqueológico de Santa Leocadia, cercano al Arroyo del Valdemiguel. Se han hallado restos de tégulas, ímbrices y cerámica vulgar micácea gruesa de "dolia", lo que confirmaría la existencia de un despoblado romano, que estaría en relación con el control de los canales o carriles que iban desde Rabanedo a Compludo. La iglesia está dedicada a San Juan Bautista. En la fachada de la iglesia que da para el cementerio hay un reloj de sol con números romanos del año 1695. Sus campanas tienen una inscripción que dice "Hechas por el pueblo de Bouzas, 1883". Destaca el sagrario del siglo XVI con columnas algo estriadas y predela con ángeles. En el frente lleva en relieve de la Cruz a cuestas. Tiene un Crucificado de principios del siglo XVII. Construida en el siglo XVI. Situada con el cementerio al lado en la parte norte del casco. Celebra las fiestas de San Juan 23 de junio, con una verbena alrededor de una hoguera en la plaza del pueblo y cantando canciones tradicionales acompañados de un vaso de queimada, Nuestra Señora y San Roque los días 14, 15 y 16 de agosto con baile, vermú, actividades infantiles, misa y procesión, entre otras y los Mayos, la noche del 30 de abril al 1 de mayo se alza en la plaza del pueblo un tronco o palo alto, conocido como la maya o el mayo. En este tronco se cuelgan los Mayos, que son dos figuras humanas que representan a un aldeano y a una aldeana. Hay 3 molinos hidráulicos, el Molino del Arroyo, el Molino de la Plaza y el Molino de Luciano que también era aserradero. Los dos primeros pertenecen al pueblo mientras que el último es de propiedad privada. Todos restaurados. En el Arroyo de Bouzas cercano al pueblo está la cascada de Bouzas, una cascada con un pozo natural en el río que mantiene el agua muy fría durante todo el año. Sobre el Arroyo de Bouzas hay un puente romano. Tiene un coto de caza mayor y menor donde se pueden cazar perdiz roja, liebre y jabalí. En el año 1946 se hizo una central hidroeléctrica para dar luz a las casas. Guarda las construcciones típicas en las casas del lugar, de dos alturas, con corredores de tabla y hornos de amasar el pan adosados y redondos. Tiene una casa rural. A través de una senda que empieza en el casco se puede acceder al casco del pueblo de Palacios de Compludo. Es un sitio de partida para hacer varias excursiones de senderismo que te pueden llevar a Palacios de Compludo, Pobladura de Sierra, Mirador del Alto de Peñalba, Peñalba de Santiago, San Cristóbal y Morredero (pasando por el alto Gallenal). Sus terrenos limitan con los municipios de Castrillo de Cabrera, Truchas y Lucillo. Su nombre se repite en las provincias de Orense, La Coruña, Lugo y Pontevedra.

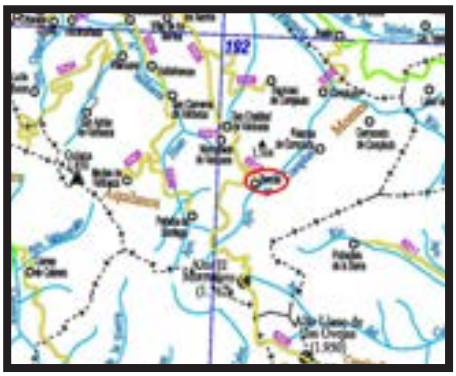

Noceda

¿-Solo con nombre de 6 letras, empieza por N y termina con la primera vocal. -Lleva las 2 primeras y la penúltima vocal.?

Jesús Fernández San Juan
Es Noceda, del Ayuntamiento del mismo nombre, perteneciente al Consejo comarcal del Bierzo.
Carmen Pérez Álvarez
Noceda en el ayuntamiento de Noceda del Bierzo, partido judicial de Ponferrada, en Alto Bierzo.
Ramón Carracedo
Noceda es un municipio y villa leonés de la comarca natural Va-

lle del Rio Boeza, aunque depende administrativamente del Consejo Comarcal del Bierzo. De origen astur prerromano y romano, aunque el Ídolo de Nocedo es de la Edad de Bronce, de hace unos 4.000 años y que se encuentra en el Museo Arqueológico Nacional. El ara votiva romana, también encontrada en estos términos, se halla en el museo de los Caminos de Astorga. Al oeste pasa el Arroyo de Ballulde, al este discurre el Río Noceda. Consta de tres barrios, el de Vega, San Pedro, y el Río. A los pies de la Sierra de Gistredo, en una pequeña llanura se encuentra situado, rodeado de prados verdes y circundado por montañas con mucha vegetación y fauna salvaje. Su nombre, al parecer, desciende del latín Nux(nuez). Terreno donde hay muchos nogales. En la Edad Media dependía del Reino de León, luego vino la repoblación y perteneció al Monasterio de San Isidoro de León, luego al Obispado de Astorga, en el siglo XV cuando reinaba Fernando I pasó a León y en Edad Moderna a Ponferrada. En la Edad Contemporánea cuando la Guerra de la Independencia, tuvo su sede en Noceda el general Luís de Sosa, más tarde paso a la Provincia de Villafranca del Bierzo, hasta que en 1833 ya pasó a León. Antiguamente vivían de la agricultura y ganadería. Desde el siglo XIX, hasta no hace tanto tiempo, se explotaron varias minas de carbón que dieron mucho auge económico a la zona, como la Mina La Sierra y Antracitas del Bierzo. Conservan muchas tradiciones y cultura, como La Fuente, los 7 molinos, el Lagar en el Barrio de San Pedro, la Casa de la Cultura, Casa Rural la Curuja, el horno comunitario, bailes y trajes regionales, las bodegas, la amasada tradicional, etc. Iglesia de San Pedro del siglo XV, cubierta de artesonado, inscripción en el muro del año 1649, imagen de San Pedro del siglo XVI en el retablo central. Ermita de la Virgen de las Chanas en el Barrio de Vega, Románica del siglo XII. Talla de la Virgen de con el niño. En el centro del pueblo está la sencilla ermita de San Antonio. Fiestas de verano, el segundo domingo de agosto. Por Carnaval, Memorial Silvia Nogaledo, evento deportivo, también celebran el Magosto, etc. Al sur está Labaniego, Arlanza, al oeste Robledo de las Traviesas, al noroeste Villar de las Traviesas, al este Quintana de Fuseros, más al oeste Toreno, etc. Varias rutas a seguir como la que conduce a las Fuentes Medicinales de Noceda, ruta al este al Centro de Acampada de Noceda, a la Senda del Mouro, a la Sierra de Gistredo, a Urdiales de Colinas, al Mirador Cruz del Hospiciano, a la Caja Mágica, etc.

Mari Carmen Bernabé Vuelta

El pueblo

Típica construcción antigua

Un molino restaurado

Fuente restaurada

Lagar antiguo

Un molino restaurado

Ara votiba romana

Ermita de las Chanas

Horno de amasar pan y la iglesia

Capilla de San Antonio

Iglesia de San Pedro

Angel Manuel García Álvarez

Noceda es una villa y municipio de la comarca de Boeza. El casco urbano está situado a ambos lados de la carretera LE-4306 entre los cascos de los pueblos de Robledo de las Traviesas y de San Justo de Cabanillas. Entre los arroyos de Arroyo Ballulde al oeste del casco y al este del casco el Río Noceda que en la parte norte pasa en medio del casco. El Arroyo Ballulde se une al Río Noceda al sur del casco y el Río Noceda es un afluente del Río Boeza. En la parte sur del casco comienza la carretera LE-5332 que lo une al casco de Arlanza. Al este de la carretera LE-4307 que une a las anteriores carreteras, la LE-4306 y la LE-5332. Compuesto por tres barrios, Barrio del Río, al norte donde el Rio Noceda cruza el casco, el Barrio de San Pedro en el medio y el Barrio de la Vega al sur. El casco tiene una altitud media de 841 metros. En el año 2017 tenía 502 habitantes. Tiene los montes de utilidad pública Monte de Abajo, Valmayor, Valqueso, Sierra Fornica, Río de la Gata y Abesedo de unas 2100 hectáreas. Sus orígenes se sitúan en la Edad de Bronce por el hallazgo del Ídolo de Noceda, al que se le otorga una antigüedad de 4000 años, realizado en piedra y que fue hallado en las cercanías de Noceda, por la profesora Felisa Rodríguez y sus alumnos, depositado en el Museo Arqueológico Nacional. Su nombre deriva del latín nux (nuez), teniendo como significación lugar abundante de nueces. De la época romana se ha encontrado un ara votiva, que actualmente se encuentra en el Museo de los Caminos en Astorga, que posee la inscripción Cossue N/idoledio / Flavinus / Flavi a(ram) p(osuit). Pertenecido al Monasterio de San Isidoro de León hasta el año 1063, cuando el Rey Fernando I de León lo entregó al Obispo de Astorga. En el año 1809 fue la sede de la Junta Suprema de León, encabezada por el general Luis de Sosa. Su iglesia está dedicada a San Pedro. Construida en el siglo XVII, constando de tres naves separadas por pilares, con crucero poco pronunciado y cubierta completa de artesonado. En un muro hay una inscripción que dice Francisco de Orexo me fizo. Año 1649. En el retablo central destaca la imagen policromada de San Pedro, del siglo XVI. Situada en la parte este del Barrio de San Pedro. El cementerio en el mismo barrio y separado de la iglesia en el límite este del Barrio de San Pedro. En la parte norte del Barrio del Rio esta la Ermita de San Bartolo y junto a ella hay una fuente restaurada. Al oeste del Barrio de la Vega y fuera de este, está la Ermita de las Chanas. Del siglo XII. Destaca su retablo mayor con la imagen de la Virgen de las Chanas con el niño en el centro. De estilo románico. En el centro del Barrio de San Pedro, está la Ermita de San Antonio. Tiene un horno de amasar pan comunitario en el Barrio de San Pedro junto a la iglesia y también un lagar donde antiguamente se elaboraba el vino. En esa zona se ubica el Museo de Historia Felisa Rodríguez. Con la exposición de diferentes restos arqueológicos que fueron encontrados en el pasado siendo la figura más representativa una réplica del Ídolo de Noceda. Cuenta con tres molinos harineros restaurados, Fundeiro, de El Medio y de las Farrucarias en el Barrio de la Vega. Fuera del casco al norte del Barrio del Río hay una piscifactoría alimentada con las aguas del Río Noceda. Celebra las fiestas el 15 de agosto y San Bartolomé el 24 de

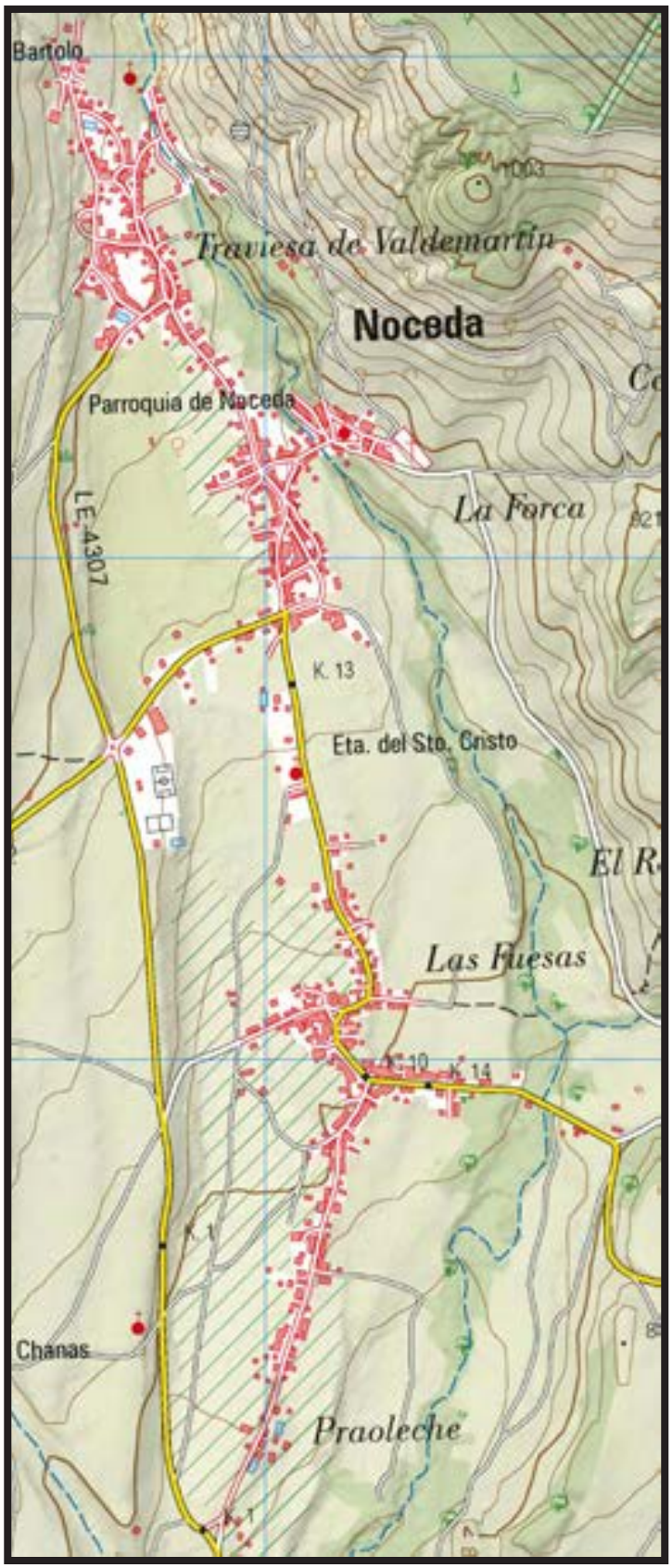

agosto. Su gentilicio nocedense. Tiene bares, restaurante, albergue, hoteles, casa rural, comercios, consultorio médico, colegio de enseñanza infantil y primaria, pistas deportivas al aire libre, polideportivo, centro de acampada, parque infantil y la Sociedad Cooperativa Gistredo. Algunos le añaden del Bierzo quedando como Noceda del Bierzo. El nombre se repite en las provincia de Pontevedra y Lugo. Como ayuntamiento está formado por 4 pueblos Noceda, San Justo de Cabanillas, Cabanillas de San Justo y Robledo de las Traviesas. Con una superficie total de 72,14 km², teniendo una población total en el año 2024 entre los 4 pueblos de 605 habitantes, dando una densidad de 9,59 habitantes por km². Limita con los municipios de Bembibre, Folgoso de la Ribera, Igüeña y Toreno.

San Román de los Oteros

¿-Su nombre el santo que se celebra el 29 de enero. -Su apellido terreno llano entre dos ríos, en plural.?

Jesús Fernández San Juan

San Román de los Oteros, del Ayuntamiento de Gusendos de los Oteros.

Ramón Carracedo

San Román de los Oteros es una localidad leonesa que pertenece al ayuntamiento de Gusendo de los

Oteros, comarca de los Oteros. Por el este pasa N-601 y por el poblado la carretera 6607. Por el centro La Reguera de las Quintanas. Tierra de Campos ondulados, donde se cultiva principalmente la lenteja pardina. Hay Concentración parcelaria que tiene 3266 parcelas que ocupan 903 hectáreas y pertenecen a 265 propietarios. Producen cereales, maíz, remolacha azucarera, legumbres, patatas, forrajes, etc. Tiene unos 43 habitantes. Conservan bodegas subterráneas, una fuente, palomares. Al sureste está la Ermita de San Cristóbal. Iglesia de la Inmaculada Concepción, reedificada el año 1719. Fiestas el día 8 de diciembre en honor de la Inmaculada Concepción. Celebran también el día 15 de mayo San Isidro Labrador, el último fin de semana de agosto, la fiesta del Verano. La festividad de San Román Mártir es el 29 de enero. Al suroeste está Gusendos de los Oteros, al noreste Santas Martas, al norte Malillos de los Oteros, al sureste Matallana de Valmadrigal, al este Villamoratiel de Las Matas, Gajalejos de las Matas, etc. Varias rutas a seguir como la que conduce a la Ruta de los Oteros, a Mansilla de las Mulas a ver, en el antiguo Convento de San Agustín, el Museo de los pueblos Leoneses, etc.

Mari Carmen Bernabé Vuelta

Un palomar

La Iglesia

Inmaculada Concepción

El pueblo

Angel Manuel García Álvarez

San Román de los Oteros es un pueblo del ayuntamiento de Gusendo de los Oteros, a 3 km. de este. Forma parte de la comarca de los Oteros. El casco urbano está situado a ambos lados de la carretera LE-6607, entre los cascos de los pueblos de Santas Martas al norte y al suroeste Gusendo de los Oteros. En el centro del casco empieza la carretera LE-6610 que lo une al casco de Fontanil de los Oteros. La Reguera de las Quintanas, atraviesa el casco por el centro de este a oeste. Es un afluente del Arroyo del Valle. El casco tiene una altitud media de 815 metros. En el año 2020 tenía una población de 92 habitantes, disminuyendo a 64 habitantes en el año 2023. Sus terrenos tienen la clasificación de Zona de Especial Protección de las Aves de la zona Oteros-Campos. Su iglesia está dedicada a la Inmaculada Concepción. Destaca la imagen de la Virgen de San Román del siglo XIII, en madera policromada. Rue restaurada por un vecino de Mansilla de las Mulas, Juan Díez, en el año 1719. Construida de cantos rodados en la parte de abajo y termina en ladrillo en la parte de arriba. Destaca su torre cuadrada de 4 alturas. Situada en el centro del casco. En el Museo de la Catedral de León se guarda la imagen de la Virgen de San Román. El cementerio en el límite noroeste del casco. Tiene varios palomares restaurados, la gran mayoría de ellos de forma circular también los tiene de forma cuadrada. Celebra las fiestas de la Inmaculada el 15 de agosto, San Isidro el 15 de mayo y la Fiesta del Verano, el último fin de semana de agosto con varios actos culturales a lo largo del fin de semana. Guarda casas con la construcción típica del lugar, con las paredes de tapial. En la parte norte del casco hay bodegas subterráneas, donde se elaboraba y conservaba el vino en la antigüedad hoy zona de ocio de sus propietarios. En el año 1978 se hizo la concentración parcelaria que afecta a una superficie de 903 hectáreas, aportadas por 285 propietarios, en 3266 parcelas. Se han atribuido 522 fincas de reemplazo. Terrenos llanos y de secano, haciendo de la agricultura la base de su economía. Se

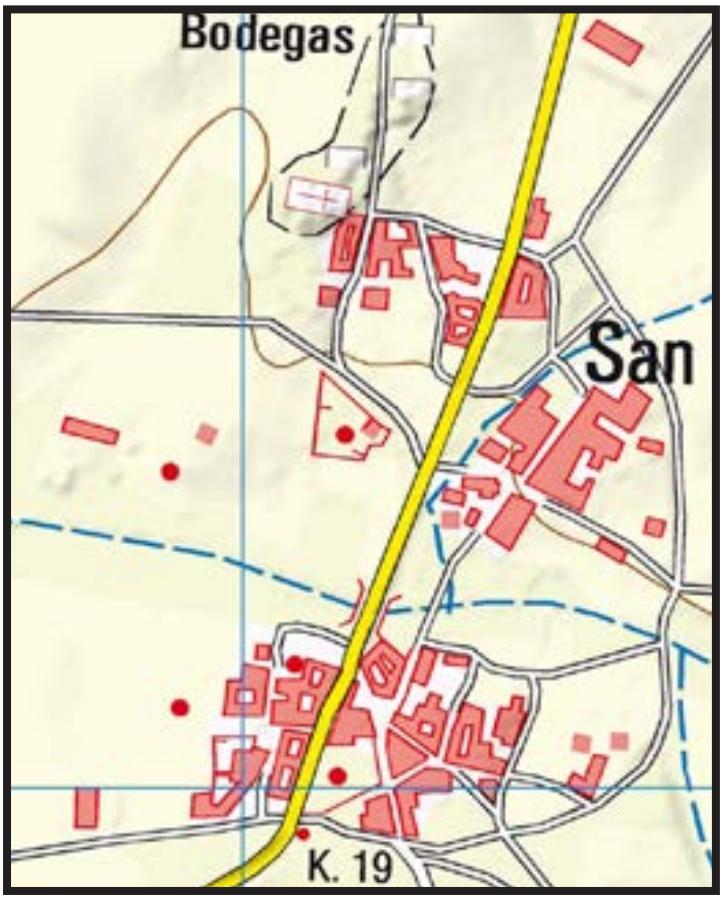

cultivan principalmente cereales y también hay alguna viña, de la variedad de uva prieto picudo, principalmente para el consumo privado. Tiene pistas deportivas al aire libre y parque infantil. La altura de sus terrenos estan entre una cota de altitud, que va de los 800 metros a los 826 metros del Cueto Malicio, que es la máxima altitud que tiene. Sus terrenos limitan con los municipios de Matadeón de los Oteros, Santas Martas y Corbillos de los Oteros.

Santibáñez de Ordás

¿-Su nombre compuesto empezando por el prefijo de santo y termina con el nombre de un dibujante de biñietas español muy conocido. -Su apellido de 5 letras, empieza con la O y termina con la s.?

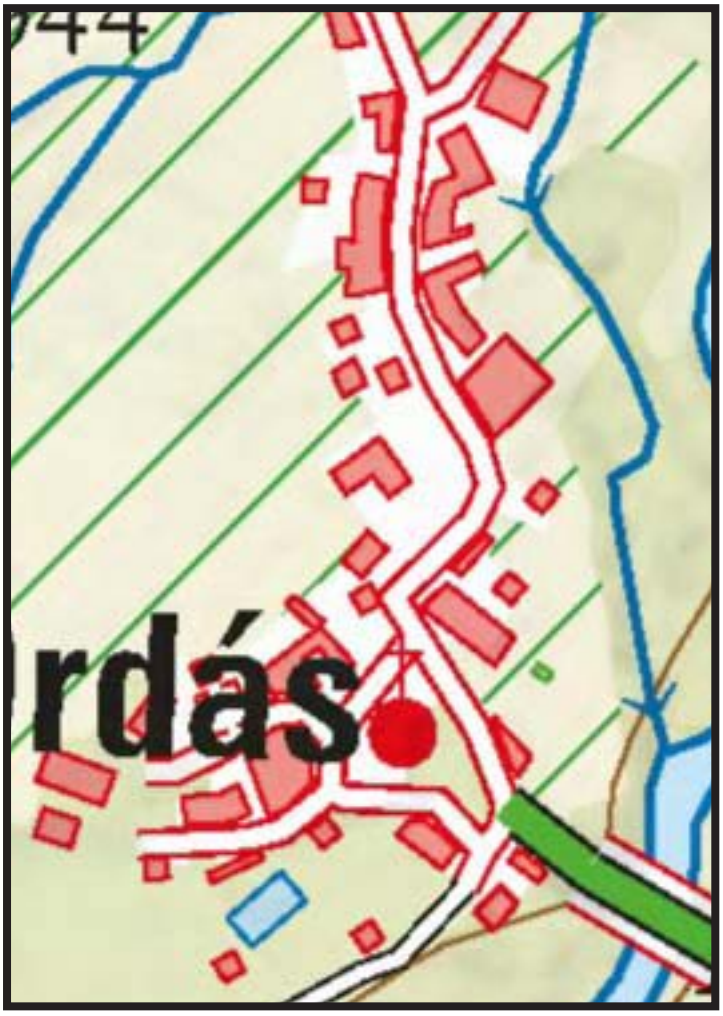

Mari Calvón
Santibáñez de Ordás

Carmen Pérez Álvarez
Santibáñez de Ordás en el ayuntamiento de Santa María de Ordás, cerca de Rioseco de Tapia y muy próximo a León. El nombre viene de "in Ordás, monasterio". En el pueblo hay un barrio , Sorrios, llamado así porque está situado al lado de arriba del río. Zona de arboleda, río truchero, el Luna, construcciones típicas, palomares, molinos cotos de caza. En la comarca de Ordás empieza la montaña y se pueden hacer interesantes rutas como la que va hacia el Mirador del Embalse de Luna, al Puerto de Aralla, a Fuente Geras, a la Ermita del Cristo.

Angel Manuel García Álvarez
Santibáñez de Ordás es un pueblo del ayuntamiento de Santa María de Ordás, a 1,5 km. de este. Forma parte de la comarca de Ordás. El casco urbano está situado al norte de la carretera LE-460. Al este de

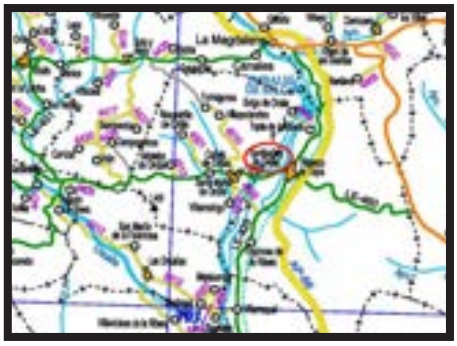

la carretera LE-4510. A ambos lados de la carretera local que va del casco de Santa María de Ordás al casco del pueblo de Sorrios de Ordás. Al norte del Río Luna, afluente del Río Órbigo. El casco tiene una altitud media de 930 metros. En el año 2000 tenía una población de 81 habitantes, disminuyendo a 62 habitantes en el año 2023. Tiene los montes de utilidad pública Mata Pesquera, el Castro y Cascajales de unas 50 hectáreas. Con el pueblo de Sorrios forman una pedanía, algunos este pueblo lo califican como barrio de Santibañez de Ordás. El nombre viene de in Ordás, que significa monasterio. Su origen es astur. Perteneció a los Condes de Luna. Su iglesia está en la parte sur del casco. Está dedicada a San Juan Bautista. Sus fiesta el 24 de junio San Juan y el Lunes de Pascua. En la orilla izquierda de la carretera en dirección a Santa María de Ordás, tiene un pequeña plaza con una bola del mundo. Entre el casco de Santibáñez de Ordás y el casco de Sorrios de Ordás se encuentra la Mata del Castillo o Mata del Castro. Sus terrenos al este, sur y oeste son llanos, de regadío, y por el norte de media montaña todos de secano. Su economía se basa en la agricultura y ganadería principalmente. Tiene varias plantaciones de chopos maderables a la orilla del Río Luna. El tramo del Rio Luna que pasa por sus terrenos está el Coto de Pesca de Rioseco. Tiene una fuente restaurada. El cementerio lo comparte con el pueblo de Sorrios de Ordás, estando a la entrada de este. Tiene un parque de juegos infantil. Sus terrenos limitan con el municipio de Rioseco de Tapia.

Jesús Fernández San Juan

Santibáñez de Ordás, del ayuntamiento de Santa María De Ordás.

Ramón Carracedo

Santibañez de Ordás es una localidad leonesa que pertenece al ayuntamiento de Santa María de Ordás, comarca de Ordás. Su nombre viene de " in Ordás, monasterio". Repoblado y delimitado por los reyes asturianos, aprovechando la orografía del terreno, con poblados cerca de ríos, fuentes, lugares estratégicos para defensa y habitabilidad. El Río Luna cruza el pueblo próximo de Sorrios, considerado como un barrio de Santibañez, porque se encuentra por el lado de arriba del río. Por el sureste pasa la Acequia de la Fábrica Luz, por el noreste está el Arroyo de Rosambre, del norte viene el Arroyo de Formigones. Tiene unos 62 habitantes que viven de la agricultura, ganadería y turismo. Territorio rico en tradiciones y leyendas y fue realengo cuando la Reconquista. Tiene choperas propiedad de la Junta, apreciadas fuentes, bodegas subterráneas antiguas, para el ocio, un molino de más de 500 años, una colonia de cigüeñas, etc. Iglesia de San Juan Bautista del año 1818. Fiestas el 6 agosto San Salvador y los días 24 y 29 de junio, en honor de San Juan y San Pedro respectivamente. Al este está Rioseco de Tapia, al oeste Callejo de Ordás, al suroeste Villarrodrigo de Ordás, al noreste Tapia de la Ribera, al norte Selga de Ordás, entre Santibañez y Sarrios se encuentra la Mata del Castillo o Mata del Castro, etc. Varias rutas a seguir como la que conduce a Pozos de Colinas, al embalse de Rioseco de Tapia, a la Torre Ordás del siglo XIV, al Monumento Bola del Mundo que está en la calle Orrios, al Mirador del Embalse de Luna, al sur el Arroyo de Rezobrera en Callejo de Ordás, etc.

Villarmarín

¿-Solo con nombre compuesto empezando por la población intermedia entre pueblo y ciudad. -Tiene 11 letras y se repite la i, l, a, r , cada una 2 veces.?

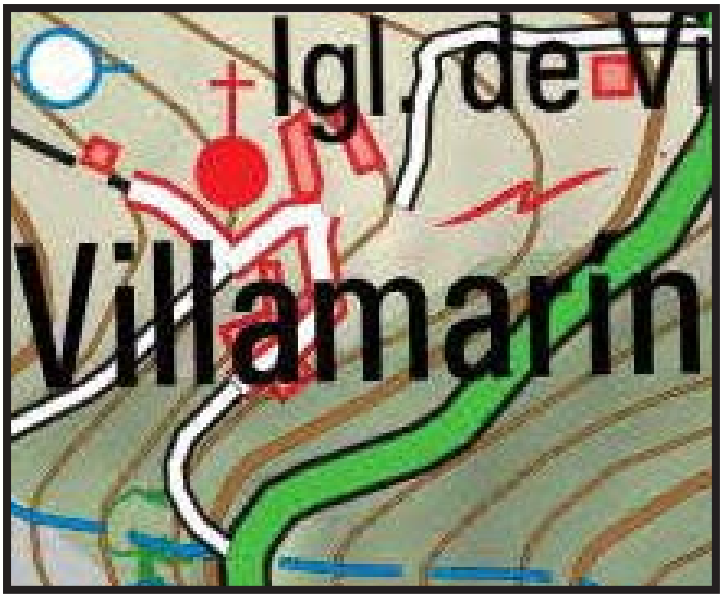

Tino Rodríguez
Villarmarín, pertenece al municipio de Balboa.
Ramón Carracedo
Villarmarín es una pequeña localidad leonesa que pertenece al ayuntamiento de Balboa, comarca natural de Valcarce, aunque depende administrativamente del Consejo Comarcal del Bierzo. Al oeste tiene A-6 y al poblado llega la carretera LU-723. Por el este transcurre el Regueiro de Fonte Areosa, del este viene el Regueiro de Ruidelobos, por el norte la Regueira das Lamas y más al oeste el Regueiro do Real. Pequeño poblado sito en un montículo junto a la carretera LU-723 con vistas inmejorables hacia la Sierra de O Courel y de los Ancares. Territorio natural protegido dentro de la comarca natural del Valle de Valcarce. Preciosos bosques de robles, castaños centenarios con una diversidad de vegetación y fauna silvestre notable. Antigüedad del municipio, desde la cultura Megalitica, en parte, el resto desde la Edad Media cuando se acometió la repoblación, luego en el siglo XII con el rey Fernando II de León que donó varias tierras. Balboa era Valle Bona y en XIII como Valvoa o Valbona de Valcarcer. Los habitantes de Villarmarín vivían de la agricultura y ganadería, bajaban a Las Herrerías, y sobre todo a Balboa, a sus ferias y fiestas el día de Santa Marina, el 18 de julio, patrona del lugar. Villarmarín, creo que tiene unos 3 habitantes, Balboa unos 69 y todo municipio unos 263 habitantes. Hacen cada año una ofrenda a la Virgen de la Encina, los municipios de la zona, como son Trabadelo, Balboa, Vega de Valcarce y Barjas, municipios muy afectados, por la llamada (España Vaciada). Al norte está Parajis, al noroeste Castañeiras, Villanueva, al oeste Piedrafita de Cebrero, al sureste Balboa, al este Cantejeira, al sur Ruidelamas, al suroeste, La Faba, La Laguna, La Braña, etc. Varias rutas a seguir como la que conduce al Porto do Portelo, a Radio Faro de Candás, al Campamento romano Campo do Circo, en la provincia de Lugo, al Molino Anguita, al Refugio Alto de Capeloso, etc.

Angel Manuel García Álvarez
Villarmarín es un pueblo del ayuntamiento de Balboa, a 4 km. de este. Forma parte de la comarca de Valcarce. El casco urbano está situado al norte, oeste y sur de la carretera LU-723 teniendo una carretera local desde el casco a esa carretera. La carretera LU-723 prácticamente envuelve al casco quedando separada unos 150 metros de la carretera. Al sur del Arroyo Regueira das Lamas afluente del Arroyo Rego de Ruidelobos que pasa al este del casco y es un afluente del Río Balboa. El casco tiene una altitud media de 950 metros. En el año 2000 tenía una población de 9 habitantes, pasando a tener 7 habitantes en el año 2023. Junto al pueblo de Valverde forman una pedanía. Tiene el monte de utilidad pública Granda Longa de unas 110 hectáreas. Los parajes de este pueblo se ven influenciados por el idioma gallego, ya que al estar tan cerca de Galicia muchos de ellos estan en gallego. La iglesia en el centro del casco junto al cementerio. Tiene varios bosques de castaños y robles. Sus terrenos limitan con el municipio de Vega de Valcarce.

Villacidayo

¿-Solo con nombre compuesto empezando por la población intermedia entre pueblo y ciudad. -Tiene 11 letras, lleva una y termina con la o.?

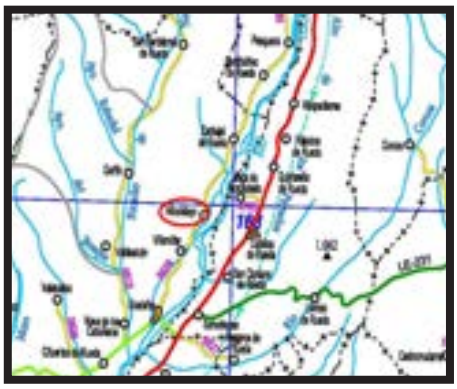

Jesús Fernández San Juan
Villacidayo, del Ayuntamiento de Gradefes.
Carmen Pérez Álvarez
Villacidayo en el ayuntamiento de Gradefes de la comarca de la Ribera del Esla, Tierra de Rueda. A 5,5 Km. de Gradefes. Villacidayo viene del diminutivo del Cid. En el siglo X había registro de la existencia de esta aldea, aunque con otro nombre. En el 1793 se llama Villazidayo. Desde 1910 ya posee corriente eléctrica sólo para los hogares. Su ganadería cuenta con la explotación de ganado Holstein. También cuentan con ganado ovino y con explotaciones apícolas que producen excelente miel.
Ramón Carracedo
Villacidayo es una localidad leonesa que pertenece al ayuntamiento de Gradefes, Tierras de Rueda. Un

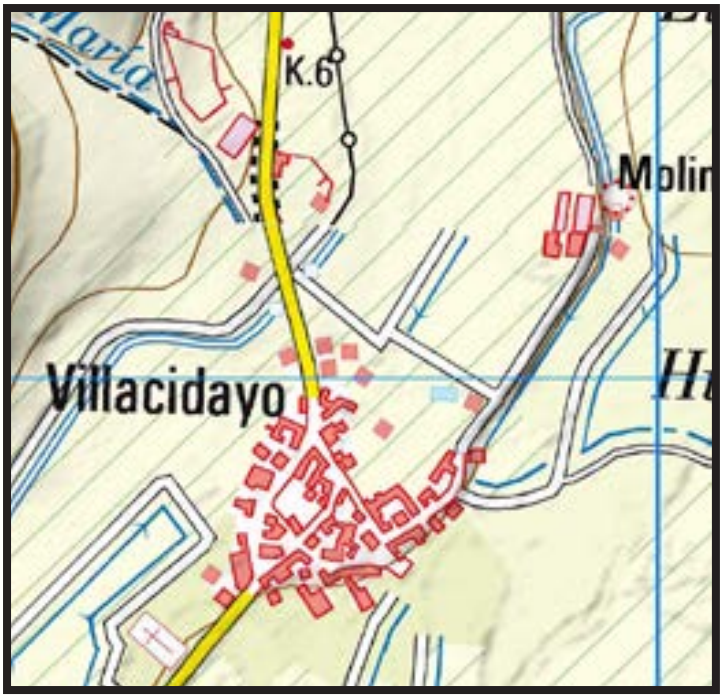

pueblo con mucha historia del que iremos contando algo de su existencia a través de los años. Por él pasa la carretera LE-5638 y la CV-131. Al este transcurre el Río Esla, por el norte está el arroyo de la a Majada y también del norte viene el arroyo del Valle Ranero y el de Valdebora. Hay Concentración Parcelaria. De origen astur de los Vadinienses, vida pastoril y paisajes de ribera. Conocido por antonomasia como Cavite, el Viejo, el nombre actual viene de Villacibago, diminutivo de Cid. A principios del siglo X ya constaba registro de dicha aldea. En 1075 se conocía como Dibago Citiz. En el siglo XII fue cedido a Doña Berenguela, el Señorío de Rueda y con ello el pueblo de Villacidago. En el siglo XIII pasó vitaliciamente a un tal Marcos Pérez y a finales de este siglo pasó a pertenecer a la Abadesa de Gradefes. A principios del siglo XIV pasa a nombre de Doña Teresa López la propiedad de Villacidayo y en el siglo XVIII, al Señorío de Rueda. En 1590 tenia 21 vecinos, un Hidalgo y 20 pecheros. En el siglo XVIII, paso a ser un Señorío del Ducado de Alba. En 1797 tenía 84 habitantes. La electricidad vino el año 1910. Ahora tiene unos 25 habitantes y viven de la agricultura y ganadería, con 3 explotaciones de vacuno y una de ovino. También tienen unas 60 colmenas. Pueblo de leyendas y tradiciones, a destacar el Hierro de San Antón, elemento sacro y purificador, San Antón el patrón de los ganados. Conservan el juego de bolo leonés, dicen que hay que cortar la maleza en buen tercio, la esquila de las ovejas, buena o mala a los 10 días iguala,las Corraletas para el ganado, ahora medio derruidas y en desuso que estaban en Valmoro, La Pelada, El Corral de Primovel y el de Vaderrajuelas. Por aquí pasa La cañada de la Mesta que van o iban a los puertos del norte, San Isidro, etc. En el Libro Montería de Alfonso X El Sabio se describen los lugares del pueblo, Val Aguado buen monte para el puerco y el monte Ranero bueno para cazar osos. Esta en la plaza el Caño antiguo, el Pozo artesiano. Iglesia del siglo XVIII, retablo barroco, en la que se llevó a cabo una reforma total, desconociendo como sería la anterior, aunque se cree que era parecida a la de los pueblos próximos. Patrona Nuestra Señora de la Asuncion con festividad el 15 de agosto. También festejan el Carnaval 3 días, comen torreznos, disfrazados de Guirrios. El Viernes Santo Viacrucis viviente. Las ovejas del pueblo son de raza churra, no como a las trashumantes, que son de raza merina. Al rebaño de varios le llaman alparceros, de un año cacines los machos y cacinas las hembras.

Mari Carmen Bernabé Vuelta

La iglesia

El Caño

Paraje denominado La Presa

Monumento a el Peregrino

El último horno de amasar

Angel Manuel García Álvarez

Villacidayo es un pueblo del ayuntamiento de Gradefes, a 5,5 Km. de este. Forma parte de la comarca de Tierra de Rueda. El casco urbano está situado a ambos lados de la carretera LE-5638, también llamada CV-131. Aunque la mayoría de las casas estan al este de la carretera. Entre los cascos pueblos de Carbajal de Rueda al norte y al sur Villanófar. Al noreste del Arroyo de Valdeagudo, afluente del Río Esla que pasa al este del casco. El Rio Esla es un afluente del Río Duero. El casco tiene una altitud media de 880 metros. En el año el año 1590 tenía una población de 21 vecinos, en el año 1797 tenía 84 habitantes, en el año 1920 tenía 169 habitantes, en el año 2000 tenía 51 habitantes, disminuyendo a 32 habitantes en 2023. En la antigüedad tuvo varios nombres, Didago Cítriz, Cídaz Cidaio, Villa Cidaio, Villacidao, Villa Cidago y a partir del año 1753 el nombre actual de Villacidayo. Formo parte de la jurisdicción de Rueda del Almirante. En el año 1209 en el Tratado de Valladolid Alfonso IX de León cedió a doña Berenguela el Señorío de Rueda. Perteneció al monasterio de Sahagún y en el año 1251 lo dona el abad don Pedro a Marcos Pérez de Vallefalcón y su mujer. En el año 1299 un intercambio de propiedades entre el monasterio de Carrizo y el de Gradefes, que en ese año pertenecida a doña María González, abadesa de Gradefes. En siglo XVIII pasó a ser un señorío del Ducado de Alba. En el año 1910 se electrificaron las casas. Su iglesia está dedicada a de Nuestra Señora de la Asunción. Destaca su retablo de estilo barroco. Situada en la parte oeste del casco, en la orilla izquierda de la carretera en direccion al pueblo de Villanófar. El cementerio fuera del casco en la orilla derecha de la carretera en direccion del pueblo de Villanófar. El Caño es un pozo artesiano situado en la plaza central del pueblo. En sus montes estan la Corraletas, que eran los corrales donde se guardaban las ovejas, hoy en desuso. Estando en los montes de Valmoro, La Pelada, Primovel y Valderrajuelas. Celebra las fiestas del Viacrucis el día de Viernes Santo, se realiza la procesión del Viacrucis viviente por las calles del pueblo y Nuestra Señora de la Asunción, el 15 de agosto con la tradicional misa y procesión seguida de juegos infantiles y verbena de noche. En el pueblo se juega una modalidad de bolos leoneses única de la zona. Su economía se basa en la agricultura en la vega del Rio Esla y la ganadería tanto vacuno como ovino. Tiene varias plantaciones de chopos maderables por las orillas del Río Esla. Existen colmenares. Hay varios palomares de forma redonda restaurados y un molino harinero restaurado conocido por el Molino de Abajo. Al norte del casco tiene una balsa que se utiliza para regar en verano. Pasa el Camino de Santiago de la Ruta Vadiniense o Ruta Jacobea por Liébana. Tiene pistas deportivas al aire libre y comercios. Sus terrenos limitan con el municipio de Cubillas de Rueda.

Quintana

¿-De la comarca de Valdejamuz. -Su nombre deriva de Quinto.?

Lidia de la Villa

Quintana.

Mari Calvón

Quintana y Congosto.

Ramón Carracedo

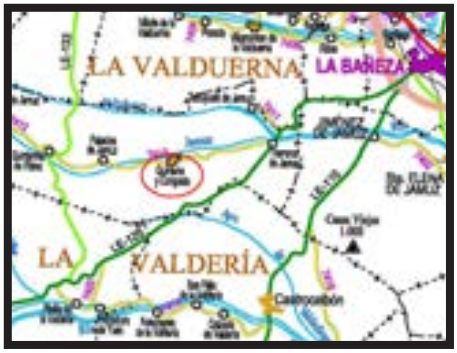

Quintana en el valle del Río Jamuz, supongo que es un caserío o núcleo de población con cultivo propio de esta zona, regada por el Río Jamuz, próximo al ayuntamiento de Quintana y Congosto. Su origen, al igual que el de los pueblos aledaños, se desarrolla a partir de asentamientos prerromanos. En el caso de Quintana y Congosto, un arroyo encajado en el norte de la población. Propicio la instalación

de varios molinos en su angostura. En el caso de Quintana, el mismo terreno fértil y de regadío dio pie al origen de éste poblado. Como se dice que queda cercano al ayuntamiento diremos que el municipio consta con 6 núcleos de población y si contamos este son 7. Cercana pasa la carretera LE-7412, que por el norte pasa el Río Jamuz con sus numerosas presas de riego. Con terreno fértil produce, cereales, remolacha azucarera, legumbres, patatas, maíz, forrajes, etc. Van a las ferias y fiestas de la Bañeza y a las de Quintana y Congosto que son por Las Candelas el 2 de Febrero y por San Pedro el 29 de junio. Al norte queda Posada de la Valduerna, al este Herreros de Jamuz, al noreste Tabayuelo de Jamuz, al oeste Palacios de Jamuz, al sur San Félix de la Valderia, al norte Posada de la Valderia, etc. Varias rutas a seguir como la que conduce a la Bañeza, a Astorga, al Valle de la Valduerna, al valle del Río Jamuz, etc.

Angel Manuel García Álvarez

Quintana es un pueblo del ayuntamiento de Quintana y Congosto. Estando el ayuntamiento en el casco de Quintana. Forma parte de la comarca de Valdejamuz. El casco urbano está situado a ambos lados de la carretera LE-7412, entre los cascos de los pueblos de Palacios de Jamuz al oeste y al este Herreros de Jamuz. Al sur del Río Jamuz afluente del Río Órbigo. El casco tiene una altitud media de 813 metros. En el año 2006 tenía 270 habitantes incluidos los habitantes de Congosto. Quintana y Congosto son dos pueblos diferentes, que forman una sola pedanía. Estan separados unos 800 metros y Congosto esta al norte del Río Jamuz. Su iglesia está dedicada a las Candelas. De reciente reconstrucción. Destaca la imagen de San Pedro y de la Virgen de las Candelas. Situada en el centro del casco. El cementerio fuera del casco urbano al sureste. Terrenos llanos de regadío por varios canales con el agua del Río Jamuz, haciendo de la agricultura la base de su economía. Se cultivan cereales y viñas. Tiene varias plantaciones de chopos maderables. Celebra las fiestas de 6 de Mayo San Juanín, día del Coto con la bendición de los campos, el 15 de Agosto

Nuestra Señora, el primer fin de semana de febrero, Las Candelas y el 29 de Junio, San Pedro Apóstol. En marzo se hace una concentración de pendones de los pueblos vecinos con una comida popular para los asistentes. Tiene una fuente restaurada junto al ayuntamiento conocida con el nombre de El Caño. Tiene un coto de caza. Existen dos cofradías la de San Antonio y la de las Ánimas. En carnaval hace una comida para todos los vecinos a base de escabeche y vino. Tiene consultorio médico, farmacia, pistas deportivas al aire libre, colegio de enseñanza infantil y primaria, bares y comercios. Como ayuntamiento está formando por 7 pueblos Herreros de Jamuz, Palacios de Jamuz, Quintana, Congosto, Quintanilla de Flórez, Tabuyuelo de Jamuz y Torneros de Jamuz. Con una superficie total de 88,52 km² y una población total en todo el ayuntamiento de 416 habitantes en el año 2024, dando una densidad de 3,87 habitantes por km². Limita con los municipios de Castrillo de la Valduerna, Castrocalbon, Castrocontrigo, Destriana, Luyego, Santa Elena de Jamuz y Villamontán de la Valduerna. Sus terrenos tienen la clasificación de Zona Especial protección de las Aves de la zona Valdería-Jamuz. Al este del casco de Congosto esta las ruinas de la Torre de San Pedro. Al norte, cerca del límite municipal con el pueblo de Posada de la Valduerna está el vértice geodésico Gandarrinas con una altitud de 849 metros, siendo de los puntos más altos de todo el término. Al sur del término tiene una laguna conocida con el nombre de la Laguna.

Ocejo de la Peña

¿-Su nombre empieza y termina con la letra O y lleva una j. -Su apellido es una roca grande en el monte.?

Mari Carmen Bernabé Vuelta

El pueblo

Las Eras de Ordas

Una fuente

Iglesia de los Santos Facundo y Primitivo

El altar

La pila bautismal

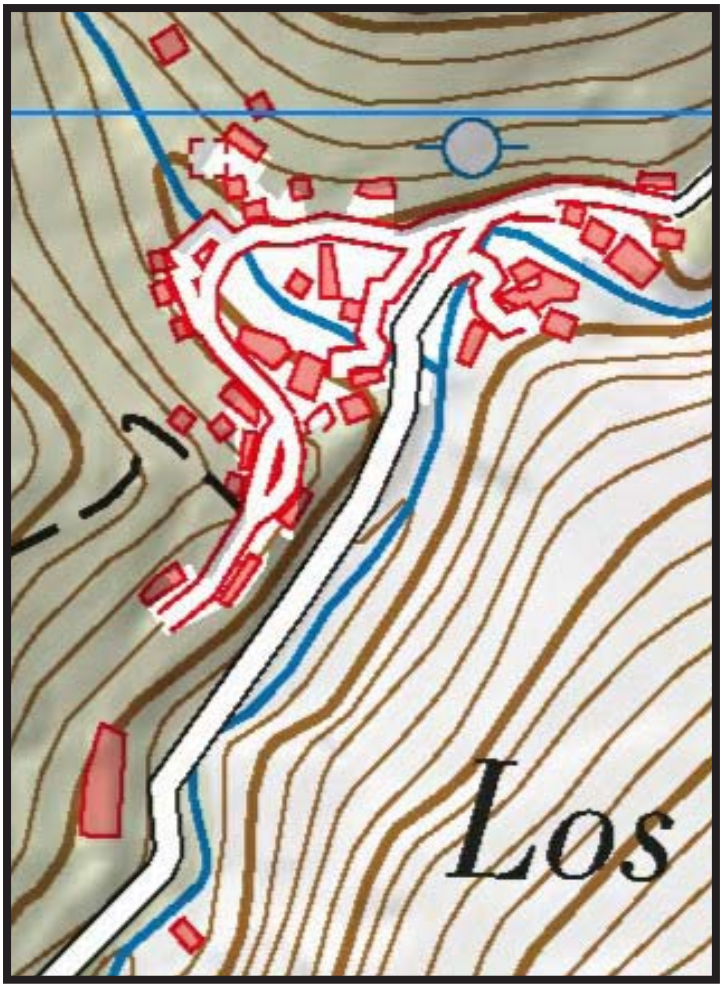

Raquel O Luis
Ocejo de la Peña.
Carmen Pérez Álvarez
Ocejo de la Peña del ayuntamiento de Cistierna, en la Montaña Oriental Leonesa, al final de la carretera de Santa Olaja de la Vaga. Ocejo= herramienta para segar, podar... La situación de Ocejo de la Peña impresiona por lo recóndito de su ubicación. Al final de la garganta de la Duerna se abre un cuenco donde el caserío de Ocejo se mantiene durante siglos, unas peñas amenazantes lo rodean. El camino que comunica el valle del Esla con el valle del Cea pasa por Ocejo hacia los Mentales, bordeando la peña los Castros. Uno de los tramos más espectaculares es el que va por el alto del desfiladero de La Duerna donde se conservan potentes muros sobre los que se apoya el empedrado. La presencia del oso en los aledaños del pueblo hacen que sea un espacio ideal para los amantes de la naturaleza. De su patrimonio artístico-cultural destaca la parroquia de Ocejo de la Peña y la Ermita de Santa Marina.
Ramón Carracedo
Ocejo de la Peña es una localidad leonesa que pertenece al ayuntamiento de Cistierna. Por el noreste viene el Río de la Duerna. La carretera de acceso es la LE-3113. Situado al final de la carretera de Santa Olaja de la Vega, en un lugar escondido, recóndito, en lo último de la garganta de la Duerna, el poblado de Ocejo se mantiene, como nido de águila, entre las montañas que lo rodean y cobijan. El viejo camino comunicaba el valle del Esla con el del Cea que pasa por Ocejo hacia las Mentales, bordeando la Peña los Castros. Es un tramo tan espectacular como peligroso este Desfiladero de la Duerna. Como para encontrarse de frente con un oso, como le pasó a mi amigo Yordi. De origen astur de los vacceos. Terreno esclavo para vivir, impresionante para pasear. Sus antiguos moradores, vivían de la agricultura y ganadería de montaña, sobre todo de la ganadería, ahora, sus 25 habitantes también tienen alguna ganadería en extensivo y algo de turismo rural. Lo que si perdura es la impresionante belleza salvaje del entorno, así como la diversidad de flora y fauna. Fiestas por San Roque el 16 de agosto. La iglesia es pequeña, un templo con Capilla Mayor románica, con dos capiteles, restaurada, con imágenes en el interior de San Facundo y San Primitivo del siglo XV. La ermita de Santa Marina, de la época Medieval está en ruinas. A destacar el Campriondo, la Montaña de Ocejo, cuya leyenda dice que una cadena muy fuerte sujeta la Peña para que no se desmorone sobre las casas. Al noroeste está Argovejo, al oeste Verdiago, al suroeste Alejicos, al sur Fuentes de Peñacorada, al este Ferreras de Puerto, al sureste La Mata de Monteagudo, al norte Remolina, etc. Varias rutas a seguir como la que conduce al Puerto de Hoyos, al Pico Cerroso, al Collado de Argovejo, al Pico Raso o Abardin, a la Peña Arionda, al Santuario de la Virgen de la Velilla, a la Cueva de Valdelajo, a la Vía Errata Cueva del Elefante, al Pico Mediano o del Oso, al Valle de Nuestra Señora, al Castillo de Fuentes de Peñacorada, etc.

Angel Manuel García Álvarez
Ocejo de la Peña es un pueblo del ayuntamiento de Cistierna, a 11 km. de este. Forma parte de la comarca de Cistierna. El casco urbano está situado en la terminación de la carretera LE-3713 que lo une a la carretera N-621. El Arroyo del Valle del Pico Moro pasa por el centro del casco y se va a unir al Rio de la Duerna en el extremo este del casco. Al oeste del Río de la Duerna, aunque hay unas pocas casas que estan en la orilla izquierda. El Río de la Duerna es un afluente del Río Esla. El casco tiene una altitud media de 1160 metros. En el año 2000 tenía una población de 33 habitantes, aumentando a 40 habitantes en el año 2011 y disminuyendo a 24 habitantes en el año 2023. Tiene el monte de utilidad pública Pizpar de unas 190 hectáreas y el puerto de pastos alpinos los Hoyos. Su iglesia está dedicada a los santos Facundo y Primitivo. Destacan en ella las tallas de los santos Facundo y Primitivo, del siglo XV. La capilla mayor es románica con dos capiteles muy notables. Su pila bautismal de piedra. Restaurada en este siglo. Situada

en el límite oeste del casco. Sus fiestas el 16 de agosto en honor a San Roque. Tiene las ruinas de la ermita de Santa Marina. Situada en la margen izquierda del Duerna y sobre el camino que comunica con Ferreras del Puerto e incluso con el Castillón de Fuentes. Hasta los años 90 no conto con una carretera asfaltada. Tuvo minas de carbón en el siglo XX, hoy todas ellas cerradas. En el año 1930, en el paraje de Pico Cerroso, se estrelló un avión y en el lugar hay un monolito en honor de los ocupantes fallecidos. Tiene varias rutas de senderismo. En el Río de la Duerna, aguas abajo, una vez pasado el casco está el Desfiladero de la Duerna por donde va la carretera y con una gran cascada en el Río. Al norte, en sus montes hay una laguna. En el casco hay varias fuentes con un abrevadero. Delante de la iglesia hay una cruz de tubos de hierro muy grande. El cementerio al otro lado de la iglesia, separados por la calle. Su economía se basa en la ganadería. Sus terrenos limitan con los municipios de Crémenes y Valderrueda.

La Portela de Valcarce

¿-Tiene 4 palabras que empiezan con la letra L, P, D, V. -Su nombre de 7 letras y su apellido de 8 letras que es una comarca.?

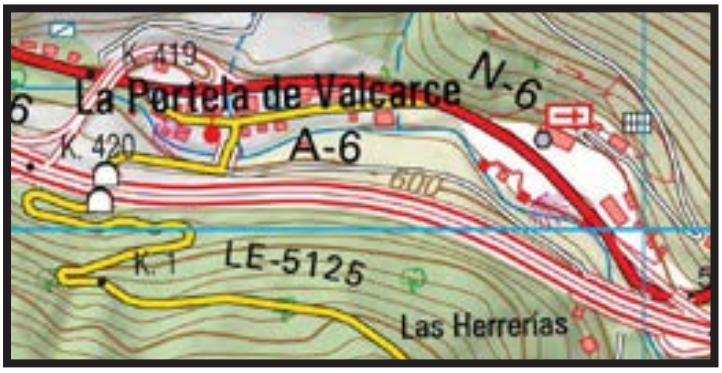

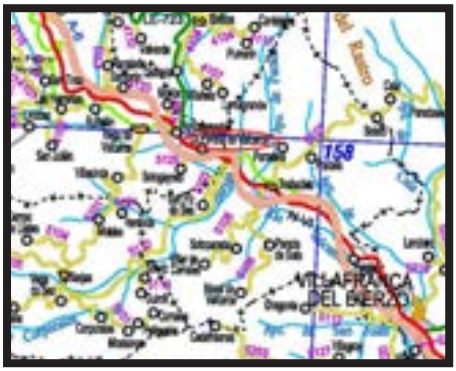

Jesús Fernández San Juan

La Portela de Valcarce, del ayuntamiento de Vega de Valcarce, perteneciente al Consejo Comarcal del Bierzo.

Carmen Pérez Álvarez

La Portela de Valcarce en el ayuntamiento de Vega de Valcarce en El Bierzo. La Portela debe su nombre por ser el punto de acceso a la Vega de Valcarce, donde existía una puerta en la que los señores feudales cobraban un portazgo a los viajeros (incluidos peregrinos) que quisieran atravesar el valle por aquí (parecido al peaje actual). En ese lugar comienza la vida en un nuevo pueblo, Portela. Se conserva una herrería del siglo XIX. También la iglesia parroquial dedicada a San Juan Bautista que es de estilo barroco y data de los siglos XVII y XVIII.

Ramón Carracedo

Portela de Valcarce es una localidad leonesa que pertenece al ayuntamiento de Vega de Valcarce, comarca natural de Valcarce, aunque depende administrativamente del Consejo Comarcal del Bierzo. Por allí pasan las carreteras A-6, la N-6 y la LE-5125 que comunica con Sotogayoso. El Río Valcarce pasa por la margen izquierda de la Portela. De origen astur, castrense con mucha historia en la zona. Lugar de paso hacia Galicia, por aquí pasa el Camino de Santiago Francés. De interés turístico y paisajistico, caminos, vestigios de Calzadas romanas, corredoiras. Aquí se cree que estaba el célebre Portazgo de Valcarce. Lugar de pago. Un paraje saturado de atractivos. Fue Señorío en la Edad Media, (Los poderosos Arzobispos de Compostela) y pasó a León y en 1965 a Ponferrada. En 1858 tenía 123 habitantes, en

2013 tenía 35 habitantes, ahora creo que tiene unos 18 habitantes. Vivian de la agricultura y ganadería, recogida de castañas, empleo en Las Ferrerías, una en pueblo y 4 en el poblado de las Herrerías. En la actualidad viven del subsidio de las jubilaciones, alguna castaña, turismo rural y del cultivo de la huerta. Iglesia dedicada a San Juan Bautista, de estilo barroco y de los siglos XVII y XVIII. Tiene una ferrería a unos 300 metros de la Portela, a orillas de Río Valcarce. Fiestas, el primer fin de semana de Agosto, en honor de Santa María Magdalena, el 16 de agosto San Roque y el día del patrón San Juan el 24 de Junio. Al oeste está Ambasmestas, Vega de Valcarce, Las Herrerías, al sureste Trabadelo, al sur San Fiz do Seo, al norte Balboa, etc. Varias rutas a seguir como la que conduce al Alto y Refugio de Capeloso, al Castillo de Sarracin del siglo X, a las Herrerías que fueron 4 y un gran pozo Pozo de Cal, un molino, conservándose parte de uno, a los Ancares, a Villafranca del Bierzo, etc.

Mari Carmen Bernabé Vuelta

El pueblo

Una calle del pueblo

Construcción típica antigua

Fuente restaurada

Iglesia de San Juan Bautista

Entrada a la iglesia

El campanario

Monumento a Santiago

Angel Manuel García Álvarez

La Portela de Valcarce es un pueblo del ayuntamiento de Vega de Valcarce, a 2,5 km. de este. Forma parte de la comarca de Valcarce. El casco urbano está situado al sur de la carretera N-VI y al norte de la Autovía A-6. Al norte del Río Valcarce, afluente del Río Burbia. El Arroyo Rego da Devesa pasa haciendo el límite este del casco y se une al Río Valcarce. Al oeste en el lado derecho de la carretera N-VI en dirección al pueblo de Ambasmestas hay unas casas conocidas por el Barrio de la Pedrosa. El casco tiene una altitud media de 600 metros. En el año 1858 tenía una población de 123 habitantes, en el año 2000 tenía 30 habitantes, aumentando a 43 en el año 2012 y disminuyendo a 23 habitantes en el año 2023. En el año 1958 tenía la categoría de aldea. El topónimo de su nombre se comprende por el lugar en que se halla enclavada, el angosto valle del Río Valcarce, ya que Portela viene a significar portillo y por extensión paso estrecho en gallego. El Camino de Santiago Francés pasa por la localidad, está en el itinerario de la etapa Villafranca del Bierzo-O Cebreiro. Estuvo bajo la administración del Monasterio de Carracedo. Hasta el año 1955 perteneció a la diócesis de Lugo pasando en este año a depender de la diócesis de Astorga. Hay una antigua herrería del siglo XIX, en ruinas conservando todos sus muros, con los espacios de trabajo, horno y el espacio bajo el canal del banzao donde se situaba el rodezno del mazo. En la Edad media se cobraba el Portazgo de Valcarce, consistente en un impuesto que se cobraba a todo el que pasaba por sus terrenos hacia Galicia. Lo que motivo una vía alternativa del camino, que se desviaba por el valle de San Fiz, situado a mano derecha entre Trabadelo y La Portela. Suprimido el impuesto a principios del XVIII por Alfonso VI. Su iglesia está dedicada a San Juan Bautista, siendo de estilo barroco y construida en los siglos XVII. Situada en el límite sur del casco. En el paraje de los Castros hay restos de una planta redondeada y un foso, perteneciente a un castro. Celebra las fiestas de San Juan el 24 junio. En el paraje de Fuerte Ben estaban los restos de un poblado, donde se amotinaron los franceses durante La Guerra

de Independencia. Destruidos por la construcción de la Autovía A-6, donde está el viaducto el Fuerte. A la entrada del casco al este hay un monumento a Santiago Apóstol con una placa que indica las distancias a Santiago de 190 km. y a Roncesvalles de 559 km. Tiene comercios, bares, hoteles, restaurantes, parque infantil, gasolinera y albergue. Fuera del caso y al este hay una estación de placas solares. En el límite con el pueblo de Trabadelo, en la Autovía A-6 está el túnel de la Escrita. Tiene varias explotaciones de canteras de pizarra a cielo abierto. Sus terrenos limitan con los municipios de Balboa y Trabadelo. Algunos le quitan el apellido dejando solo en La Portela.

Sorrios de Ordás

¿-De la comarca de Ordás. -Su nombre de 7 letras, empieza con la S y la letra S, R, O se repiten cada una dos veces y de apellido la comarca.?

Jesús Fernández San Juan
Es Sorrios de Ordás.
Carmen Pérez Álvarez
Sorrios es un barrio del pueblo de Santibáñez de Ordás en el ayuntamiento de Santa María de Ordás. Sorrios enlaza por caminos la zona de Rioseco de Tapia con la de Santa María de Ordás.
Ramón Carracedo
Sorrios de Ordás es como un barrio del pueblo de Santibañez de Ordás, ayuntamiento de Santa María de Ordás, comarca de Ordás. Situado a unos 0,66 km de Santibañez de Ordás. Sorrios se dice, porque se encuentra por el lado de arriba del Río Luna. Zona repoblada y delimitada por los Reyes Asturianos. De origen astur con vestigios de castros prerromanos y romanos. Seguramente, este poblado de Sorrios, se formó por algunos vecinos, para así evitar la incomodidad de tener que cruzar el río para trabajar los campos. Al oeste tiene el Arroyo de Rosambre que desemboca en el Río Luna. Sus habitantes deben de ser unos 9, que con el pueblo de Santibañez son, en total, unos 50. Vivian de la agricultura y ganadería, algo de pesca y ahora las jubilaciones y si acaso, un poco del turismo rural. Tiene una ermita dedicada a la Virgen del Carmen, con romería el día 16 de julio. Se encuentra cerca de las localidades de Callejo de Ordás, entre Sorrios y Santibañez de Ordás se encuentra la Mata del Castillo o Mata del Castro, el Castro Astur de Adrados de Ordás,

en Riocastrillo de Ordás el Castro del paraje La Corona, etc. Al este Rioseco de Tapia, al oeste Callejo de Ordás, al suroeste Villarrodrigo de Ordás, al noreste Tapia de la Ribera, al norte Selga de Ordás, etc. Varias rutas a seguir como la que conduce al Mirador del Embalse de Luna, al monumento Bola del Mundo en la misma calle Sorrios, a la Torre de Ordás del siglo XIV, al Embalse de Selga, etc.

Angel Manuel García Álvarez

Sorrios de Ordás es un pueblo del ayuntamiento de Santa María de Ordás, a 1,7 km. de este. Forma parte de la comarca de Ordás. El casco urbano está situado a ambos lados del Arroyo de Rosambre, afluente del Río Luna. Al norte del Río Luna, afluente del Río Órbigo. En la terminación de la carretera local que lo une con el casco de Santibañez de Ordás. Al noreste del casco de Santibañez de Ordás. Por el este y oeste el casco está rodeado por un canal con las aguas del Río Luna, empleado para regar los prados que estan al norte del Río Luna. El casco tiene una altitud media de 950 metros. Se considera un barrio del pueblo de Santibañez de Ordás, que junto a él forma una sola pedanía. Separado unos 500 metros. La población está incluida en esta incluida con el pueblo de Santibañez de Ordás. La palabra sorrios tiene el significado de conjunto de esporangios, estructuras que producen esporas, que se encuentran en el reverso de las hojas de los helechos, formando manchas pequeñas. Entre los dos casco se encuentra la Mata del Castillo o Mata del Castro. Cuenta con una ermita dedicada a Santa Lucia. Situada en el centro del casco. El cementerio lo comparte con el pueblo de Santibañez de Ordás situado al norte de la carretera local, muy cercano del casco de Sorrios de Ordás. La vega del Río Luna es llana y estrecha con prados de regadío y varias plantaciones de chopos maderables. Su economía se basa principalmente en la ganadería. Sus terrenos limitan con el municipio de Rioseco de Tapia. Algunos al nombre le quitan el apellido de Ordás quedando solo con Sorrios.

Palacios de la Valduerna

¿-Su nombre donde viven los nobles, en plural. Su apellido de 9 letras, empieza por V y termina con la a, que es la única que se repite.?

Carmen Pérez Álvarez

Palacios de La Valduerna, al sur de La Bañeza, es municipio y villa española en el valle del Río Duerna, comarca de la Valduerna. Su término municipal comprende la villa de Palacios de la Valduerna y la localidad de Ribas de la Valduerna. Su nombre original, Palacios del Rey. En el siglo XI el Rey Alfonso V de León hizo construir una de sus residencias en esta villa. Desde entonces hasta el siglo XVI, Palacios fue la noble villa a orillas del

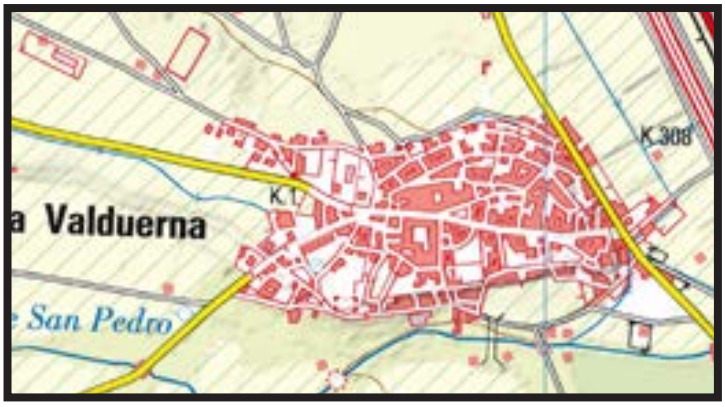

Duerna. En el siglo XIV el Rey de Castilla Enrique II dona el Señorío de Valduerna a la familia Bazán, momento en el que se levanta el castillo, cuya torre ovalada sirvió de vivienda familiar. En el siglo XVI se convierte en residencia definitiva de los Bazán. Truchas, barbos, nadan transparentes por los Ríos Peces y Duerna. Las lavandas y genistas perfuman sus valles inferiores, con sus fértiles terrenos de secano y regadío. Su alubia, desde 2006, se encuentra bajo la protección de la I.G.P. de la Bañeza. Una joya gastronómica. En sus campos se atisban perdices rojas, palomas torcaces y zorros. En las zonas más elevadas corzos y con suerte, algunos lobos. De esta comarca era nuestra maestra de infantil, en Las Murias, Doña Caridad Martínez Lombó por los años 50. ¡Felices recuerdos de la infancia!

Mari Carmen Bernabé Vuelta

El pueblo

Fuente de San Pedro

Las piscinas

El ayuntamiento

Ermita de San Pedro

Ruinas del Castillo de Bazan

El deposito

La Iglesia

El retablo

Ylveria Vidal

Palacios de la Valduerna.

Angel Manuel García Álvarez

Palacios de la Valduerna es una villa y municipio de la comarca de la Valduerna. El casco urbano está situado a ambos lados de la carretera LE-7401 entre el casco del pueblo de Castrotierra de la Valduerna al oeste y al este la carretera N-VI y la Autovía A-6, ambas pasan al este del casco. En el centro del casco empieza la carretera LE-7418 que lo une al casco del pueblo de Ribas de la Valduerna. Al norte del Rio de los Peces, afluente del Río Tuerto. El casco tiene una altitud media de 799 metros. En el año 1827 tenía una población de 446 habitantes, en el año 1845 tenía 1746 habitantes, en el año 2000 tenía 387 habitantes, disminuyendo a 253 habitantes en el año 2023. Su origen fue de la tribu astur de los orniacos u ornios. Fue parte del parte del convento Asturicense. Antiguamente se llamó Palacios del Rey. Por el cruzaba de sur a norte, la Vía de la Plata, que unía Augusta Emérita con Asturica Augusta. Teniendo un puente romano sobre el Río de los Peces. En él tuvo un palacio Alfonso V, rey de León. En 1167 fue capital de un realengo donado por la Corona a la Orden de San Juan

y dos años después el resto de su patrimonio de Valduerna fue donado al monasterio de San Pedro de Montes. En el año 1366 el monarca Enrique II de Castilla expropio todos los terrenos del pueblo y los donó a Juan González Bazán formando el Señorío de Valduerna. En el siglo XVI pasa a manos de los Marqueses de La Bañeza, quienes mantuvieron el título de vizcondes de Palacios de la Valduerna. En el año 1523 recibió de Pedro de Bazán, III Vizconde de los Palacios de la Valduerna, la concesión de un documento por el que la apartaba de la jurisdicción de Palacios de la Valduerna, podía tener jueces propios y daba libertad a sus vecinos con respecto a los deberes señoriales que tenían con los Bazán. Pedro de Zúñiga Avellaneda y Bazán, V conde de Miranda, situó su residencia definitiva en la Bañeza, con el título de Marqués de La Bañeza, concedido por el rey Felipe II en 1565. El Castillo de Bazán se construyó en el siglo XIV y estuvo en pie hasta el siglo XVIII. El castillo era una edificación sencilla constaba de cuatro torres cúbicas, tres de ellas de carácter defensivo y una cuarta que sirvió de vivienda a los vizcondes. En conjunto, conformaba un trapecio irregular con una superficie de unos 600 m². Construido de piedras unidas con argamasa y ladrillos para las bóvedas de las torres. Contaba con dos entradas, una principal al oeste para el señor, de la cual quedan restos, y otra secundaria en el lienzo este para la servidumbre o los animales. Declarado Bien de Interés Cultural lo que queda en pie. Desde el año 1898 al año 1983 estuvo circulando el ferrocarril de la Vía de la Plata. Su gentilicio palacenses o palaciegos. Su iglesia es dedicada a Nuestra Señora de la Asunción. Destaca la imagen del Cristo de los Afligidos. En ella estan las tumbas de los Señores de Bazán. Situada en el parte sur del casco. Tiene la Ermita de San Pedro. Tiene varios molinos harineros restaurados. Tiene las ruinas del convento de Sancti Spiritus construido en las ruinas de la capilla a San Juan en 1461. En un principio franciscano pero paso a manos de los dominicos. Solo se conserva la fachada teniendo en ella la cruz de los dominicos y un reloj de sol. Festeja las fiestas el primer fin de semana de Mayo, el Cristo, el primer fin de semana de Agosto es la Fiesta de los Pendones, el primer domingo de agosto se celebra el certamen de poesía para vencejos en el patio de armas del castillo, el primer fin de semana de Octubre, es el Rosario, el 2 de Febrero, la Virgen de las Candelas, el 5 de Febrero las Águedas, el Lunes de Pascua Día del Pan, el Queso y el Escabeche y el 12 de Octubre los Garbanzos de San Lázaro. El cementerio fuera del casco al oeste. Tiene hoteles, bares, comercios, restaurantes, consultorio médico, colegio de enseñanza infantil y primaria, residencia de ancianos, piscina municipal, pistas deportivas al aire libre, polideportivo y el museo de Panerica. Como ayuntamiento está formado por dos pueblos, Palacios de la Valduerna y Ribas de la Valduerna. Con una superficie de 20.42 km² y una población total entre los 2 pueblos de 353 habitantes en el año 2024, dando asi una densidad de 19,59 habitantes por km². Limita con los municipios de la Bañeza, Riego de la Vega, Santa Elena de Jamuz, Santa María de la Isla, Soto de la Vega y Villamontán de la Valduerna. Su economía se basa en la agricultura con los cultivos de viñedo, remolacha, maíz, cebada y trigo principalmente y la ganadería porcina, ovina y vacuna.

Bariones de la Vega

¿-Su nombre de 8 letras, empezando por B y termina con la s y no se repite ninguna letra. -Su apellido por donde corre el río.?

Raquel O Luis
Bariones de la Vega.
Jesús Fernández San Juan
Bariones de la Vega, del Ayuntamiento de Cimanes de La Vega.
Carmen Pérez Álvarez
Bariones de la Vega del ayuntamiento de Cimanes de la Vega en la comarca Vega de Toral, margen derecha del Río Esla. Está próximo a

la provincia de Zamora (Benavente), a unos 56 Km. de León. Su actividad principal es la agricultura y también la ganadería. Cuenta con terrenos de secano y de regadío, gracias al Canal del Río Esla. Los productos cultivados más importantes son la remolacha, el maíz y forrajes. Las ganaderías principales son de vacas, ovejas, cerdos. También, por la zona, hay empresas de servicios agrarios, de construcción, bares, fábrica de piensos. El hijo más ilustre de Bariones de la Vega es el actor leonés Saturnino García. Saturnino García (actor español) nace en 1935 en Bariones, más tarde se traslada al País Vasco. Se convierte en actor profesional en el año 1969. Ha obtenido premio Goya a mejor actor revelación, al mejor actor en el Festival de Sitges, al mejor actor El Mundo del País Vasco, mejor actor en Festival de Cine de Valladolid por su celebrado papel en Justino, un asesino de la tercera edad. Otras películas en las que participó: Todo es mentira, Cómo ser infeliz y disfrutarlo, Todo por la pasta y Al tercer año resucitó.

Ylveria Vidal

Bariones de la Vega.

Angel Manuel García Álvarez

Bariones de la Vega es un pueblo del ayuntamiento de Cimanes de la Vega, a 2 km. de este. Forma parte de la comarca de Coyanza. El casco urbano está situado en el comienzo de las carreteras LE-8503 que lo une al casco del pueblo de Cimanes de la Vega. Y de la carretera LE-8505 que lo une con la carretera N-630 que pasa al oeste del casco. Hay una carretera local que lo une al casco del pueblo de Lordemanos. Al oeste del Río Esla, afluente del Río Duero. Situado en la Vega de Toral. El casco tiene una latitud media de 720 metros. En el año 2000 tenía una población de 147 habitantes, disminuyendo a 103 habitantes en el año 2023. Su iglesia está dedicada a San Salvador. Destaca su torre cuadrada. Construida de piedra con terminaciones de ladrillo. Situada en el centro del casco, El cementerio fuera del casco, en la orilla derecha de la carretera LE-8505 en dirección al pueblo de Cimanes de la Vega. Tiene un depósito de agua elevado, de unas 5 alturas, cuadrado y construido de ladrillo. En el límite norte del casco hay una planta fotovoltaica. Entre el casco de Bariones de la Vega y el casco de Cimanes de la Vega está el Santuario de la Virgen de la Vega. Construido en el siglo X. Dedicado a la Virgen de la Vega. A ella se atribuye la victoria de los cristianos contra los moros, cristianos agradecidos le hicieron el santuario. Tiene varias reformas y ampliaciones a lo largo del tiempo. Destaca la imagen de la Virgen y el retablo del altar mayor. De estilo berruguete. Tiene un escudo con las armas de Pimentel, Conde de Benavente. Tiene dos cuerpos y ático. En el primero hay apóstoles de relieve hasta medio cuerpo y en los demás se distribuyen nueve tablas pequeñas con escenas del Evangelio. La talla de la Virgen es del siglo X. De madera, en posición sentada, de ochenta centímetros de altura y treinta de base de su peana, tiene al niño sobre las rodillas, de frente y en el centro, sostenido por la mano izquierda de la Virgen, pues en la otra tiene una piedra representando el hecho de la aparición tirando piedras contra los moros, el niño tiene la mano izquierda sobre la mano de la Madre y en la derecha también una piedra, el manto de la Virgen y el vestido del niño están pintados de una pintura de oro finísimo dado a la plancha, el resto de pintura ya sin color. Las andas son del siglo XVI, de madera muy pesada, ricamente dorada y rematada con pelícano. Situada en la orilla izquierda de la carretera LE-8503, en direccion al pueblo de Cimanes de la Vega. Le rodea un parque arbolado de chopos. Su fiesta el día 6 de Agosto en honor al Salvador, con una duración de 3 días. Con varios actos culturales y deportivos. También celebra la Virgen de la Vega, el segundo domino del mes de mayo con varios actos religiosos, y una gran romería alrededor del santuario, donde acuden varios pueblos de la zona. Su economía se basa en la agricultura, al contar con terrenos llanos, de regadío por varios canales procedentes del Río Esla y con concentración parcelaria. Hay varias plantaciones de chopos maderables, destacando las de la orilla del Río Esla. Tiene bares, comercios, consultorio médico

y parque infantil. Paralelo a la carretera N-630, al este, va el cordel de León a Benavente. Sus terrenos limitan con el municipio de Villaquejida y la provincia de Zamora.

Oncina de la Valdoncina

¿-Su nombre de 6 letras, empezando por O y termina con la a y solo se repite la n 2 veces. -Su apellido de 10 letras empieza por la V y las letras A y N se repiten 2 veces las demás no se repiten.?

Sandra del Valle
Oncina de la Valdoncina. Del municipio de Valverde de la Virgen.

Carmen Pérez Álvarez
Oncina de la Valdoncina.

Mari Calvón
Oncina de la Valdoncina. Esta población se encuentra situada al suroeste del municipio hacia el margen izquierdo de la carretera Nacional 120 León-Astorga. Es el núcleo de población más reducido en habitantes contabilizando 30 vecinos. El Camino de Santiago atraviesa la población por su calle principal. Sus fiestas patronales son el 3 de febrero en honor a San Blas.

Ramón Carracedo
Oncina de la Valdoncina es una localidad leonesa que pertenece al ayuntamiento de Valverde de la Virgen, comarca Tierras de León. Muy cerca de la capital, se accede a la misma por la carretera LE-5520, pasando por el oeste la A-66. Por el norte discurre el Arroyo de la Valdoncina afluente del Río Esla. Perteneció a la antigua Hermandad de la Valdoncina. Su nombre procede, probablemente del latín Uncina (curva en ángulo). Lugar de paso, uno de ellos, un ramal del Camino de Santiago Francés y que discurre cerca de la N-120. Por su infraestructura y por estar cercano a León capital, vive generalmente de los servicios. Antiguamente había una ermita o santuario construido entre los años 1514 y 1516, destruida en 1644 para construir la segunda, construida entre 1957 y 1961 que tiene un retablo barroco dorado con una imagen, en el centro, de un cristo crucificado, debajo. El sagrario, arriba, en la bóveda del arco, una pintura religiosa. Festejan San Blas el día 3 de febrero y San Bartolome el día 24 de agosto. Al noroeste está la Aldea de la Valdoncina, Montejos del Camino, al oeste Valverde de la Virgen, San Miguel del Camino, al noreste La Virgen del Camino, al sureste Santovenia de la Valdoncina, al noreste Armunia, al norte Fresno del Camino, etc. Varias rutas a seguir como la que conduce al Santuario de la Virgen del Camino, a León, al aeropuerto cercano, a la Laguna de la Fuente Blanca, al embalse de Los Barrios de Luna, etc.

Angel Manuel García Álvarez
Oncina de la Valdoncina es un pueblo del ayuntamiento de Valverde de la Virgen, a 1,6 km. de este. Forma parte de la comarca de la Valdoncina. El casco urbano está situado en el comienzo de la carretera

LE-5520 que lo une al casco del pueblo de La Aldea de la Valdoncina. También comienza la carretera LE-5522 que lo une al casco del pueblo de Fresno del Camino. Hay una carretera local que lo une al casco del pueblo de Quintana de Raneros. Al sur del Arroyo de la Oncina, afluente del Río Esla. Al sur de la línea del ferrocarril. Al norte del Canal de la Velilla. El casco tiene una altitud media de 860 metros. En el año 2000 tenía una población de 25 habitantes, aumentando a 57 habitantes en el año 2023. Su nombre procede del latín uncina con el significado de curvada en ángulo. No es fácil precisar si se aplicó al sustantivo val valle en forma de ángulo o bien a una población pueblo en ángulo que, a su vez, habría dado lugar al nombre del valle. Pasa por el casco un ramal del Camino de Santiago Francés, entrando al casco por la calle Abajo y torciendo a la izquierda hacia la calle Real a través de la cual saldríamos de la población en dirección a Chozas de Abajo y Villar de Mazarife. Su fiesta patronal es el 3 de febrero San Blas y la Fiesta de Verano el 24 de Agosto, San Bartolomé. Su iglesia está dedicada a San Bartolomé, situada en el límite sur del casco, con el cementerio al lado. Reformada en el año 1926 con terminaciones de ladrillo. Al suroeste del casco está el vértice geodésico de Cerracín con una altitud de 929 metros, siendo unos de los puntos más altos de pueblo. Su economía se basa en los servicios, ya que al estar muy cerca de la capital, se ve influenciada porque muchos de sus vecinos utilizan él pueblos como lugar de descanso, trabajando en la capital o sus alrededores, es la explicación del aumento de su población en los últimos años. Por las orillas del Arroyo de la Oncina hay varias plantaciones de chopos maderables. Tiene un albergue, hotel, restaurante, comercio, bar y parque infantil. Sus terrenos limitan con los municipios de Chozas de Abajo y Santovenia de la Valdoncina.

Congosto (Quintana y Congosto)

¿-De la comarca de Valdemejuz. -Su nombre de 8 letras, empezando por C y va asociado al nombre del ayuntamiento.?

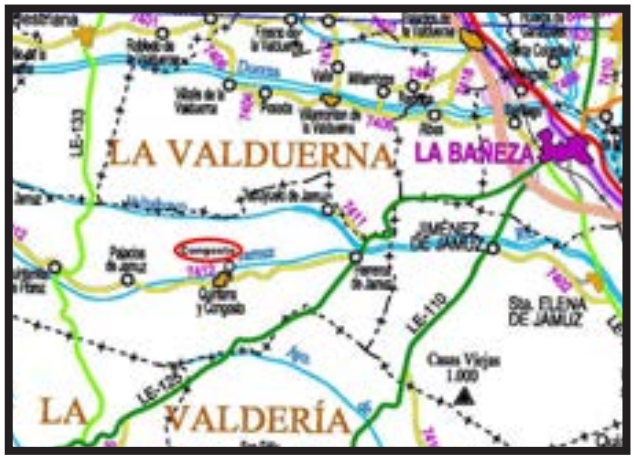

Joaquín Álvarez Moran

Congosto.

Angel Manuel García Álvarez

Congosto es un pueblo del ayuntamiento de Quintana y Congosto. Forma parte de la comarca de Valdejamuz. El casco urbano está situado en la terminación de la carretera local que lo une a la carretera

LE-7412. Al norte del Río Jamuz, afluente del Río Órbigo. Se considera un barrio de Quintana y Congosto, separado por unos 800 metros del casco de Quintana. El casco tiene una altitud media de 814 metros. La población no tenemos porque la incluyen con la de Quintana y Congosto. Junto al pueblo de Quintana forman una sola pedanía. Sus orígenes de la tribu de los astures. Tiene las ruinas de una antigua ermita con la torre y una campana restaurada conocida por la Esquila. Terrenos llanos de regadío por varios canales con el agua del Río Jamuz, haciendo de la agricultura la base de su economía. Se cultivan cereales y viñas. Tiene varias plantaciones de chopos maderables. Tiene un coto de caza. Al este del casco esta las ruinas del Torreón de San Pedro. Una torre defensiva que desde donde esta se divisa gran parte de la ribera del Río Jamuz. Al norte del casco tiene bodegas subterráneas donde antiguamente elaboraban y conservaban el vino, hoy zona de ocio de sus propietarios. En el centro del casco tiene un pozo artesiano. No tiene cementerio ni iglesia, utiliza la del pueblo de Quintana. Entre el casco y el limite con el pueblo de Posada de la Valduerna está el vértice geodésico Gandarrinas, teniendo una altitud de 849 metros, siendo uno de los puntos más altos de todo el pueblo. Sus terrenos tienen la clasificación de Zona Especial de Protección de las Aves de la zona Valdería-Jamuz. Sus terrenos limitan con el municipio de Villamontán de la Valduerna.

Santa Colomba de las Arrimadas

¿-Su nombre el de una santa que su día es el 31 de diciembre. -Su apellido deriva de arrimar.?

Lidia de la Villa
Santa Colomba de las Arrimadas.

Carmen Pérez Álvarez
Santa Colomba de las Arrimadas pertenece al ayuntamiento de La Ercina en la comarca Valle de Boñar (Alto Esla-Cea) de la Montaña Oriental Leonesa. Como todos los pueblos de la zona, tiene un pasado minero y también ganadero. Los asentamientos prerromanos amurallados en forma de castros hablan de los primeros pobladores de la Montaña de Riaño. Hubo también asentamiento templario, del que queda constancia. Muy cerca se encuentra el Museo Etnográfico que da a conocer las tradiciones de estos pueblos.

David Fortes Álvarez
Santa Colomba de las Arrimadas.

Angel Manuel García Álvarez
Santa Colomba de las Arrimadas es un pueblo del ayuntamiento de la Ercina, a 7,5 km. de este. Forma parte de la comarca de Cistierna, subcomarca de las Arrimadas. El casco urbano está situado al norte

de la carretera LE-4606, haciendo esta de limite. Entre los cascos de los pueblos de Laíz de las Arrimadas, al oeste y al este del Corral de las Arrimadas. El casco tiene una altitud media de 1020 metros. En el año 2000 tenía una población de 31 habitantes, disminuyendo a 18 habitantes en el año 2023. Formaba parte del antiguo concejo de las Arrimadas, señorío del obispo de León. Su iglesia está dedicada a Santa Colomba. De estilo románico. Destaca una imagen de la Virgen sedente con el niño del siglo XIII, de estilo gótico. Su torre cuadrada, con dos campanas de 143 y 124 Kg. estando dedicadas a la Purísima y a Santa Colomba, respectivamente y completando en ambas la inscripción "EN EL AÑO DE LA MISERICORDIA 2016. SIENDO PÁRROCO D. ÁNGEL DE LA VARGA N. A EXPENSAS DE DON CESÁREO Y DON PABLO GONZÁLEZ DIEZ SOBRINOS DE DON PABLO DIEZ" y estan provistas de yugos de perfil metálico que permitan el volteo de forma manual desde el interior de la torre. Situada en el centro del casco. El cementerio fuera del casco, al noreste. Tiene el antiguo lavadero restaurado. Sus fiestas el 5 y 6 de agosto. Su economía se basa en la ganadería. Tiene hotel, restaurante, bar y comercio. Sus terrenos limitan con el municipio de Vegaquemada.

Santibañez de Montes

¿-Su nombre compuesto empezando por el prefijo de santo y termina con el nombre de un dibujante español muy conocido. -Su apellido dónde viven los animales salvajes en plural.?

Raquel O Luis
Santibáñez de Montes.
Carmen Pérez Álvarez
Santibáñez de Montes en el ayuntamiento de Torre del Bierzo. Está situado en el límite del Bierzo Alto con el Manzanal. Dejó de ser considerado entidad local en el año 2010 en el que la Junta de Castilla y León publicó la autorización para su supresión. En ese momento llevaba ya deshabitado casi 40 años, desde que los vecinos en los años 70 buscaron otros lugares de asentamiento para mejor proyección de futuro. Hoy en día Santibáñez de Montes vive en los recuerdos de sus antiguos habitantes. Muchos de los restos del pueblo han sido trasladados al vecino pueblo de Santa Marina de Torre. En el año 2024 voluntarios de la Asociación Promonumenta, con la ayuda del

ayuntamiento, llevaron a cabo la limpieza en el entorno de la iglesia de San Juan Evangelista y de los 8 molinos harineros de Santibáñez.

Gijón Costa

Santibañez de Montes.

Ramón Carracedo

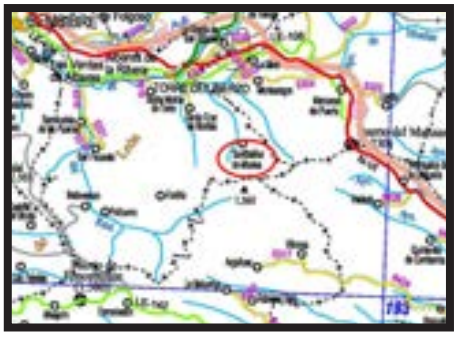

Santibañez de Montes era una localidad leonesa que pertenecía al ayuntamiento de Torre del Bierzo, comarca del Bierzo. Por sus ruinas pasa el Arroyo de Fuente del Palomo. Al oeste hay un lago artificial. Con 0 habitantes en el año 1918. Llegó a tener 102 habitantes, su ayuntamiento, en aquel entonces, era Albares de la Ribera. Tenía 24 casas, vivían de agricultura y ganadería y de la explotación de las minas de carbón cercanas, aunque hubo minas oro romanas de las que aún quedan vestigios. Dejó de ser entidad local en abril de 2010. El primer pueblo minero abandonado en la provincia de León. Tiene sus recuerdos aunque la ruina del poblado es total, como de los 8 molinos, 24 casas, iglesia anejo a Santa Cruz de Montes, dedicada a la Virgen de los Ángeles, también conocida como Nuestra Señora de la Asuncion, con festividad el 15 de agosto. En el límite del Bierzo Alto con el Manzanal, aun se escucha una frase que dice: Recordar es volver a vivir y vivir en el recuerdo es no morir jamás, no te olvidamos Santibañez de Montes. Al noroeste está Torre del Bierzo, Santa Marina de Torre, al norte Montealegre, al noreste Manzanal del Puerto, Ucedo, al sureste Viforcos, al oeste San Facundo, al sur San Andrés de las Puentes, al suroeste Matavenero, al sur La Meluenga, etc. Varias rutas a seguir como la que conduce a la Cascada de la Largona, al Mirador Eólico Parque del Manzanal, al monumento a los mineros, al Puerto del Manzanal, al Refugio de Santa Cruz de Montes, a la Cascada La Cochina, mina de oro Romana y Montealegre, a la Cueva del Moro, a la Cascada la Hornacina, etc.

Angel Manuel García Álvarez

Santibañez de Montes es un pueblo del ayuntamiento de Torre del Bierzo, a 6,7 km. Forma parte de la comarca de Boeza. El casco urbano está situado al norte del Arroyo Fuente del Palomo, afluente del Arroyo de la Silva. El casco tiene una altitud de 1000 metros. Despoblado desde los año 70. El Boletín Oficial de Castilla y León anunció la supresión de la entidad a partir de abril de 2010 debido a que no existían vecinos empadronados y había una ausencia reiterada de órganos de gobierno. El último censo de población es del año 1960 con 163 habitantes. Tiene los montes de utilidad pública Cobayon, Cabrera y Matón de unas 853 hectáreas. Actualmente se encuentra todo el casco en ruinas y sin carretera asfaltada para acceder al casco, devorado por la naturaleza. En el año 1845 tenía 24 casas, donde vivían 25 vecinos y tenía un total de 102 habitantes. Su iglesia estaba dedicada a San Juan Evangelista. Sus tallas estan depositados en la iglesia de Santa Marina de Torre. Los últimos en dejar la aldea fueron un vecino apodado Perrín y su esposa. Manuel Moreno Viloria que quería trasladar el cementerio de su pueblo al de Torre del Bierzo. Cosa que no consiguió por más que lo pidió al Obispado de Astorga. Sus cenizas descansan en el cementerio del pueblo desde el año 2018. En el año 2022 el ayuntamiento y la Asociación Promonumenta hacen una ruta de senderismo que pasa por el casco urbano, desbrozando los caminos y poniendo indicadores en el trayecto para seguir la ruta. El origen del despoblamiento del pueblo fue una mina de carbón de Antracitas de Brañuelas, que extraía el carbón a cielo abierto, hoy cerrada. Que en un principio les dio trabajo y luego compro todas las casas del pueblo para desalojarlos y que les dejasen una libre explotación. Antes del despoblamiento varios de sus vecinos trabajaban en la mina ya que por los alrededores del casco hubo una gran explotación, no fue la única si no que repartidas en su terreno había varias. Se extraía antracita. En el año 2024 la Asociación Promonumenta y varios de los descendientes del pueblo limpiaron en una hacendera los 8 molinos harineros que había en el pueblo y que estaban ocultos por la maleza incorporándolos a la ruta de senderismo que pasa por el casco. Al oeste del casco en una antigua explotación de carbón a cielo abierto hay dos lagunas. Sus terrenos limitan con los municipios de Santa Colomba de Somoza, Brazuelo y Villagatón.

Villadiego de Cea

¿-Su nombre compuesto empezado por la población intermedia entre pueblo y ciudad y termina con el nombre de un señor que empieza por d y termina con la o. -Su apellido un río de 3 letras que solo tiene una consonante.?

Tino Rodríguez

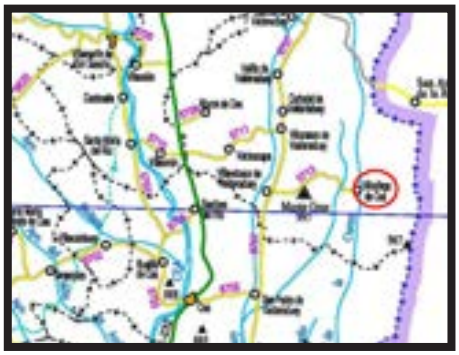

Villadiego de Cea, pertenece al Ayuntamiento de Villazanzo de Valderaduey.

Ramón Carracedo

Villadiego de Cea es una localidad leonesa que pertenece al ayuntamiento de Villazanzo de Valderaduey. De origen Astur de los Vacceos, prerromano y romano, repoblaciones posteriores. Por el este tiene el Arroyo de la Cueza, al noreste el Arroyo de Valdevineo y más al este el Río Carrión. Pueblo de tradición agrícola y ganadera, con casas de construcción y arquitectura tradicional tapial. Tiene unos 65 habitan-

tes. Importante la imagineria de su vetusta Iglesia de Santa María, parroquia dedicada a Nuestra Señora del Valle, sita en lo mas alto del pueblo, de estilo entre el gótico y renacimiento del siglo XVI. Patrón San Esteban el 26 de diciembre. Conservan tradiciones y cultura. Hay un frontón y al lado una fuente. Fiestas por el Corpus Cristi, el 19 de junio, con adornos florales en el camino y en la iglesia, procesión, bajo palio, pendones, comida campestre y la colocación del Mayo. También celebran por Las Candelas, los días 1 al 3 de febrero la boda de la Virgen María, con flores, dulces y velas. También festejan la llegada de los Reyes Magos. Al noroeste está Villazanzo de Valderaduey, al suroeste Villavelasco de Valderaduey, al sureste Villambroz, al este San Tervas de la Vega, al sureste Villarrobejo, al noreste Villapun, al norte Villota del Páramo, etc. Varias rutas a seguir como la que conduce al aeródromo de Santervas de La Vega, al refugio de Villambroz, al Mirador de la Vega, al valle del Río de la Cueza.

Mari Carmen Bernabé Vuelta

El pueblo

La fuente y complejo deportivo

Iglesia de Ntra. Señora del Valle

Angel Manuel García Álvarez

Villadiego de Cea es un pueblo del ayuntamiento de Villazanzo de Valderaduey, a 4 km. de este. Forma parte de la comarca de Tierra de Cea. El casco urbano está situado en la terminación de la carretera LE-5713 que lo une al casco del pueblo de Villavelasco de Valderaduey y a la carretera LE-6707. Al oeste del Arroyo o Río de la Cueza

afluente del Río Carrión. Al este del Arroyo de Valle Mimbrera, afluente del Río del Hoyo. Al suroeste de la unión del Arroyo de Valdeviñao con el Arroyo de la Cueza. El casco tiene una altitud media de 965 metros. En el año 2000 tenía una población de 92 habitantes, disminuyendo a 61 habitantes en el año 2023. Su iglesia está dedicada a Nuestra Señora del Valle. Situada en el límite oeste del casco, con el cementerio al lado. En el año 2006 se hace la concentración parcelaria que afecta a una superficie de 90 hectáreas. El día del Corpus engalana su iglesia y sus calles, para la procesión del Corpus Christi, con alfombras de pétalos de diversos colores. Terrenos llanos, haciendo de la agricultura la base de su economía. Tiene varios pinares maderables y plantaciones de chopos maderables. En la orilla izquierda de la carretera en dirección a Villavelasco de Valderaduey esta la Laguna del Páramo. Y al norte de la laguna, en un cerro está el vértice geodésico de Monte Grande con una altitud de 1001 metros, siendo el punto con más altitud del pueblo. Y al este del vértice en la orilla derecha de la carretera hay otra pequeña laguna que en verano se suele secar. Cuenta con consultorio médico, teleclub, polideportivo y frontón. Sus terrenos limitan con el municipio de Cea y la provincia de Palencia.

Quintanilla de Combarros

¿-Su nombre es igual al pueblo de Babia que tenía muchas minas y no está en la carretera general. Su apellido compuesto terminando con la mezcla de tierra y agua, en plural.?

Mari Carmen Bernabé Vuelta

Iglesia de Ntra. Sra. de la Visitación

Por el pueblo

El pueblo

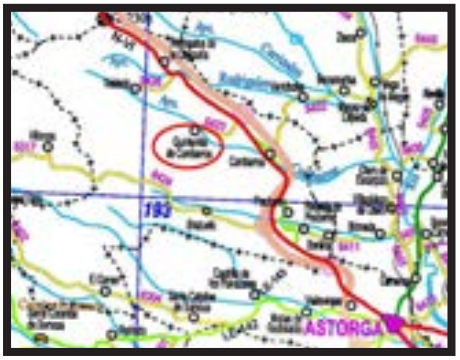

Floro Puente Entrago
Quintanilla de Combarros.
Mari Calvón
Quintanilla de Combarros.
Ramón Carracedo
Quintanilla de Combarros es una localidad leonesa que pertenece al ayuntamiento de Brazuelo, comarca de la Maragatería. Cercana pasa carretera N-VI y la A-6. Por el noreste discurre el Río Combarros y por el sur el Arroyo de la Parada. Este poblado se creó en el siglo XIX, desde otro anterior que, al parecer, tenía malas condiciones para vivir y que estaba en una zona llamada, La Llamera. En el corredor de

la A-6, a medio camino entre León y Ponferrada, dentro de la zona de la Maragatería, a la vista del monte, sagrado de los Celtas, el Teleno y cercano a Astorga, está el pueblo que nos ocupa. Nueve núcleos forman el municipio con poco más de 300 habitantes, el más destacado El Ganso, con albergue para peregrinos del Camino Francés de Santiago y Veldedo con el puente romano. Sus 12 habitantes, viven de la agricultura y ganadería, cultivan cereales, cebada, legumbres, forrajes, generalmente en el secano y en las huertas, berzas, patatas, guisantes, judías, tomates y árboles frutales. Zona reforestada con pinos (silvestris y pinaster), aunque aún se conserva alguna flora antigua, autóctona, como urces, robles, sauces, alisos, etc. Fauna abundante, sobre todo, jabalí, corzo, algún lobo, perdices, etc. Hay alguna ganadería y recolectan miel. Zona sosegada pero con crudos inviernos, ahí tenemos el Puerto Manzanal de 1040 metros de altitud. Iglesia bajo la advocación de Nuestra Señora de la Visitación. Fiestas en honor a San Froilán el 5 de octubre, la fiesta del Verano sobre el 23 de agosto, con tamboriteiros bailes maragatos, procesión, comida campestre, etc. Conservando las costumbres y tradiciones. Al este Combarros, al sur Brazuelo, Pradorey, al norte Rodrigatos de Obispalía, al noroeste Veldedo, al noreste Vanidades, al suroeste Viforcos, etc. Varias rutas a seguir como la que conduce al Puerto del Manzanal, a Astorga, a la Fuente de la Llamera, a Villagatón, al Monte Teleno, etc.

Angel Manuel García Álvarez

Quintanilla de Combarros es un pueblo del ayuntamiento de Brazuelo, a 4 km. de este. Forma parte de la comarca de la Maragatería. Forma parte de los pueblos Tilenenses. El casco urbano está situado en la terminación de la carretera LE-5423 que lo une a la carretera N-VI. Al oeste de la carretera N-VI y de la Autovía A-6. Al norte del Arroyo de la Parada, que se une al Río Combarros, al sureste, del Casco. Al oeste del Río Combarros, afluente del Río Porquero. El casco tiene una altitud media de 1040 metros. En el año 2000 tenía una población de 15 habitantes, pasando a tener 19 habitantes en el año 2023. Su origen es del siglo XIX, surgido del traslado de un antiguo poblado que había en el paraje de La Llamera. Tiene los montes de utilidad pública el Sierro, las Llanicas y el Arenal de unas 350 hectáreas. Su iglesia situada en el límite este del casco. Está dedicada a Nuestra Señora de la Visitación. El cementerio fuera del casco al norte. Sus fiestas en junio, la Trinidad, en agosto, a mediados la fiesta del Verano con una comida para todos los vecinos del pueblo y San Fabián en el mes de enero. Tiene varias fuentes, un molino harinero y un potro de herrar los animales todos ellos restaurados. En el año 2009 se exhumaron los restos de tres vecinos del pueblo de Destriana que los asesinaron los falangistas en el paraje de La Cuestona, el 23-10-1936 por ser socialistas. Recuperándose sus cuerpos para ser enterados por sus familiares. Su economía se basa en la ganadería principalmente, tiene colmenares y bosques de robles. Tiene consultorio médico y comercios. Al oeste del casco en el cerro del Alto del Obio está el vértice geodésico del Obio con una altitud de 1199 metros, siendo de los puntos con más altitud del pueblo. En el paraje de Valdeferreiros, al este del casco hay una laguna. Sus terrenos limitan con los municipios de Magaz de la Cepeda y Santa Colomba de Somoza.

Ambasaguas

¿-Del ayuntamiento de Enciendo. -Solo con nombre, empieza con la A y termina con la s.?

Jesús Fernández San Juan

Ambasaguas.

Carmen Pérez Álvarez

Ambasaguas en el ayuntamiento de Encinedo, de la comarca La Cabrera.

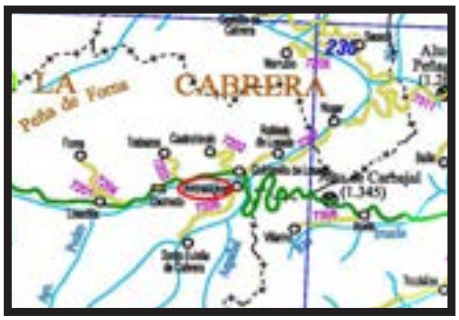

Ramón Carracedo

Ambasaguas es un pueblo leonés del ayuntamiento de Encinedo, de la comarca de la Cabrera Baja. Un pueblo con mucha y controvertida historia. Originalmente dependiente de Quintanilla de Losada, pero que con el tiempo adquirió su independencia, en parte. Ahora, en

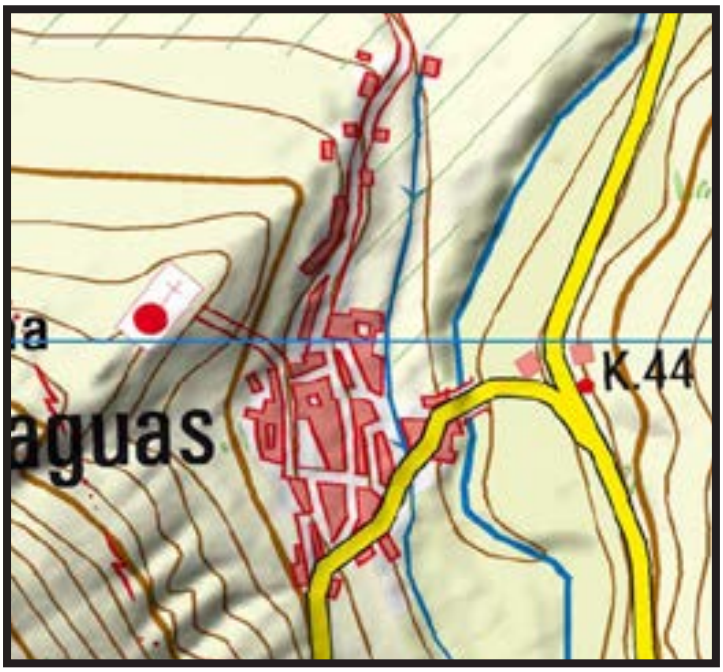

realidad son dos pueblos definidos e incluso diferenciados, el Río Cabrera los separa, formando un único pueblo para la administración civil y una sola parroquia. Por lo que se refiere al pueblo de Ambasaguas diremos que por el norte discurre el Río Cabrera y el Río Argañal, por el este pasa el Río Santa Eulalia y más al norte el Arroyo de Valdecastro. Por el lugar pasa la carretera LE-7206 y por el este la LE-126. De origen astur, prerromano y romano. Situado en un valle a la margen derecha y en la confluencia del Rio Cabrera con el Río Argañal, sobre los cuales hay un puente para pasar a Quintanilla de Losada que queda al norte. En una ladera y en un rincón que ofrece una combinación única de historia, naturaleza y tradición en la Sierra de la Cabrera. Su terreno montuoso, su riqueza natural, sus ríos y montañas, hacen que en esta zona, se conserven tradiciones arraigadas y que con un poco de ilusión, turismo rural sostenible enfocado a la naturaleza, tradiciones, historia, cultura, tranquilidad y ayuda, se pueda seguir viviendo en libertad. Antiguamente vivían de la agricultura y ganadería, en el año 1916 había 34 casas con 18 habitantes. Bosques de Robles, castaños, pinos, encinos y diversidad de arbustos y bastante fauna. La iglesia de Santa Marina, situada a unos 300 metros del poblado sobre un otero. Ermita refundada en 1601, la anterior de la época medieval y al venerarse una talla románica, sugiere que hubo una construcción previa. La actual consta de un retablo renacentista del siglo XVIII, 12 tablas con imágenes religiosas. Otras dos tallas románicas se encuentran en museo del Obispado de Astorga. La fiesta principal de la zona es la romería en honor de la Virgen de Viforcos que se celebra el último domingo de agosto, con actividades al aire libre, finalizando en una comida campestre. Tuvieron un molino, una fragua, una fuente abrevadero, etc. Al norte Robledo de Losada, Castro hinojo, al oeste Encinedo, al sureste Villarino, al noreste Nogar, etc. Varias rutas a seguir como la que conduce al Puerto del Carbajal, a Viforcos, a la Fuente de la Pinguela, al Mirador Alto del Carballal, al Huerto de San Antonio etc.

Mari Carmen Bernabé Vuelta

Construcciones antiguas

Típica construcción antigua

Iglesia de Santa Marina

El pueblo

Angel Manuel García Álvarez

Ambasaguas es un pueblo del ayuntamiento de la Encinedo, a 4 km. de este. Forma parte de la comarca de la Cabrera. El casco urbano está situado a ambos lados de la carretera LE-7206, entre el casco de Santa Eulalia de Cabrera y la carretera LE-126, que pasa al este del casco. Tiene una carretera local que lo une con el casco del pueblo de Quintanilla de Losada, que está separada unos 300 metros. Al sur del casco del pueblo de Quintanilla de Losada. Al oeste del Río Santa Eulalia que pasa haciendo el límite del casco. El Rio Santa Eulalia es un afluente del Río Cabrera que pasa al norte del casco. El Río Cabrera es un afluente del Río Sil. Junto al pueblo de Quintanilla de Losada forman una pedanía. El casco tiene una altitud media de 885 metros. En el año 1845 tenía una población de 10 vecinos o 20 habitantes, en el año 2000 tenía 38 habitantes, disminuyendo a 12 habitantes en el año 2023. En el año 1845 tenía 34 casas. Antiguamente se llamaba Losada. Antiguamente Quintanilla de Losada era un barrio de Ambasaguas pero con el paso del tiempo fue perdiendo importancia y ahora muchos lo consideran un barrio de Quintanila de Losada. Su iglesia está dedicada a Santa Marina. Situada en la parte norte del casco. El cementerio fuera del casco, al oeste, en un cerro. Al sur del casco entre el Arroyo de Viforcos y la carretera LE-126 está la Ermita de la Virgen de Viforcos. Destaca una talla de la virgen de estilo románico. Su fiesta La Virgen de Viforcos,

el último fin de semana de agosto con romería en torno a la ermita y una comida después de los actos religiosos. Antiguamente se celebraba el 8 de septiembre. En la misa los del pueblo hacen una ofrenda de un ramo, versos cantados y ofrenda material (pan, velas, dulces, etc.). La romería reúne a más de 500 personas de los pueblos de alrededor. Restaurada por la Hermandad de la Virgen de Viforcos en el año 2012. Alrededor del santuario han hecho un parque con arbolado y varias mesas con bancos. La Hermandad de la Virgen de Viforcos tiene más de 200 socios y tiene su sede en el pueblo. Fue construido sobre una antigua ermita románica. En el año 1601 se le añadió una nave central de 35 metros de largo por 25 metros de ancho, y un delicado artesonado con cuadrados de madera. Su retablo renacentista fue colocado en el siglo XVIII y contiene doce tablas policromadas de madera de nogal en las que aparecen escenas de la vida de la Virgen, y otra tabla central con un Cristo crucificado. Por encima del sagrario se encuentra la citada talla románica de la Virgen, también policromada, y otra de Santa Teresa de Jesús. Asimismo, está documentado que en el año 1200 hubo una donación del santuario de la Virgen de Viforcos al de San Pedro de Montes. El de Ambasaguas era un centro de culto y peregrinación para las gentes de la comarca. Su economía se basa en la ganadería. Sus terrenos limitan con el municipio de Truchas.

Fresnedo

¿-Solo con nombre de 8 letras, empieza con la F y termina con la o. -Su nombre deriva de fresno.?

Carmen Pérez Álvarez

Fresnedo del ayuntamiento de Cubillos del Sil en el Bierzo. A 13 Km de Ponferrada. Se encuentra enclavado en el centro geográfico de la comarca de El Bierzo y acoge el monolito de pizarra, instaurado en julio de 2016 y con motivo de la celebración del 25 Aniversario del Consejo Comarcal del Bierzo. Es una rosa de los vientos y en ella hay dos inscripciones de dos de nuestros ilustres escritores bercianos, Enrique Gil y Carrasco y Ramón Carnicer.

Angel Manuel García Álvarez

Fresnedo es una villa o pueblo del ayuntamiento de Cubillos del Sil a 5,5 km. de este. Forma parte de la comarca del Bierzo. El casco urbano está situado al este de la carretera CL-631. Al suroeste de la unión de las carreteras LE-715 con la CL-631. En la terminación de la carretera LE-4228, que lo une a la carretera CL-631. A ambos lados del Arroyo de Pumarín afluente del Arroyo de Refresnedo. El casco tiene una altitud media de 740 metros. En el año 2000 tenía una población de 225 habitantes, disminuyendo a 186 habitantes en el año 2023. Fue hasta el año 1987 ayuntamiento absorbido parte por Cubillos del Sil y otra parte por Toreno. El antiguo municipio de Fresnedo tenía una superficie de 32,5 Km^2, estando formado por los pueblos de Finolledo, Fresnedo y Tombrio de Arriba. Su nombre viene del latín fráxinus o fresno. Con el sufijo -edo, cobra significado de abundancia, abundancia de fresnos. En el año 1845 tenía 100 casas. Al norte del caso está el Castro de Fresnedo. Sobre un monte a una altitud de 897 metros. La planta es alargada y ovalada, dispuesta en dirección sureste-norte. En el siglo X tenía el monasterio de Santa María de Fresnedo, hoy totalmente desaparecido. Su iglesia está dedicada a Nuestra Señora de la Asunción. Construida en el siglo XVI con sucesivas reformas. Destaca la talla románica de Nuestra Señora, procedente de una antigua ermita. El retablo mayor es de finales del siglo XVII. Está constituido por dos cuerpos y tres calles, siendo la central la mayor de ellas. En cada una de las calles se abren dos huecos y en cada uno de ellos una imagen. En la calle lateral derecha se encuentran las imágenes de San Sebastián y San Lázaro, en la calle opuesta las de San Miguel Arcángel y San Antonio Abad, esta última del siglo XVIII. En la calle central, la titular, la Virgen de la Asunción de principios del siglo XVIII y sobre ella el Cristo crucificado. Tiene otros dos pequeños retablos, uno dedicado a la Virgen del Carmen y frente a este, dos pequeños retablos superpuestos que contienen dos imágenes, una talla románica de la Virgen de Riguera del siglo XII, en la hornacina superior y otra de San Roque en el interior. Destaca la espadaña, con su escalinata metálica por la que se accede al campanario de gran altura con capacidad para dos campanas y en la parte de arriba un gran altavoz. Coronada por un gran nido de cigüeña y una veleta. Situada en el centro del casco. Ermita del Santo Cristo es la única que queda de las tres que había en el pueblo. Construida en el siglo XVI. Situada en el Barrio de la Ermita. Restaurada en el año 1970. Destaca su retablo de estilo barroco. Tiene tres tallas, la de Cristo crucificado en el centro y en los laterales las de San Martín, del siglo XVII y la de San Antonio. Tiene un lagar comunal que era utilizado por los vecinos para elaborar el vino de cosecha propia. Fue restaurado en el año en 2016 y galardonado con el I Premio de la IX Edición de los Premios Palacio de Canedo. Su gentilicio fresnedense o fresnedino. Tiene varios palomares y un molino harinero restaurados. Tiene un monolito de pizarra inagurado en julio de 2016 y como motivo de la celebración del 25 Aniversario del Consejo Comarcal del Bierzo. Es una rosa de los vientos y en ella hay dos inscripciones de dos de nuestros ilustres escritores bercianos, Enrique Gil y Carrasco y Ramón Carnicer. El cementerio fuera del casco al sur. Celebra las fiestas del Espino el 16 agosto y el Cristo el 14 de septiembre. En el siglo XX se vio afectado por el boom de las minas de carbón de los alrededores, cayendo en una depresión cuando a finales de este siglo se cerraron, sin tener alternativas a ellas. Tiene bares, comercios, consultorio médico, colegio de enseñanza infantil y primaria, parque infantil, pistas deportivas al aire libre y la casa del pueblo. Tiene bosques de castaños y de robles. Su nombre se repite en las provincias de Burgos y Cantabria. Sus terrenos limitan con los municipios de Sancedo, Vega de Espinareda, Berlanga del Bierzo y Toreno. En el límite norte, en el paraje Pico del Rey es un punto donde se juntan 5 términos, Sancedo, Vega de Espinareda, Berlanga del Bierzo, Toreno y Palacios del Sil. Este punto tiene una altitud de 1031 metros.

Matadeón de los Oteros

¿-Su nombre de 8 letras, empieza con la M y termina con la N y solo se repite la A 2 veces. -Su apellido

terreno llano entre dos ríos, en plural.?

Mari Carmen Bernabé Vuelta

El pueblo

Casa Consistorial

Fuente llamada De Pazuelos

Antiguas bodegas

Iglesia de la Santa Cruz

Ermita de la Virgen de la Zarza

Mari Calvón

Fuente Mediavilla

Cartel

Carmen Pérez Álvarez
Matadeón de los Oteros.
Jesús Fernández San Juan
Matadeón de los Oteros, perteneciente al municipio de su mismo nombre.
Angel Manuel García Álvarez
Matadeón de los Oteros es un ayuntamiento de la comarca de los Oteros. El casco urbano está situado al sur de la carretera LE-521, aunque hay unas casas al norte de esta. Entre los cascos de los pueblos de Valencia de Don Juan y Matallana de Valmadrigal. A ambos lados del Arroyo Reguera de los Negrillos, afluente del Arroyo Reguera del Camino de Santa Cristina. En el extremo noroeste del casco y de la carretera LE-521 empieza la carretera LE-6602 que lo une al casco del pueblo de Santa María de los Oteros. El casco tiene una altitud media de 860 metros. En el año 2011 tenía una población de 185 habitantes. Su iglesia está dedicada a la Santa Cruz. De estilo barroco. Destaca la imagen de Nuestra Señora de la Zarza del siglo XII, en madera policromada. El retablo churrigueresco y una pila bautismal del siglo XV en una de sus capillas. Situada en el límite este del casco. El cementerio fuera del caso al este. Entre el casco y el cementerio hay una laguna, y en la parte sur de sus terrenos esta la Laguna de Villasinda siendo esta la mayor de todas y también las dos Lagunas de los Cabreros, estando estas dos en el límite con el pueblo

de Valdespino Cerón. Celebra las fiestas el 15 de mayo San Isidro y el 8 de septiembre la Virgen de la Zarza. Al sureste, cercana al casco esta la Ermita de Nuestra Señora de la Zarza. Sus terrenos llanos haciendo de la agricultura la base de su economía. En la parte norte del casco hay antiguas bodegas subterráneas donde antiguamente se hacía y conservaba el vino, hoy zona de ocio de sus propietarios. Tiene bares, restaurantes, comercios, bascula pública, consultorio médico, colegio de enseñanza infantil y primaria y parque infantil. Al suroeste del casco en un pequeño cerro hay varias antenas de telecomunicaciones y el vértice geodésico de Matadeón con una altitud de 916 metros, siendo uno de los puntos más altos del pueblo. Como ayuntamiento está formado por 4 pueblos Fontanil de los Oteros, Matadeón de los Oteros, San Pedro de los Oteros y Santa María de los Oteros. Con una superficie de 46,44 km², y una población total entre todos sus pueblos de 221 habitantes en el año 2024, dando una densidad de 5,08 habitantes por km². Sus terrenos tienen la clasificación de Zona de Especial de Protección de las Aves de la zona Oteros–Campos. Limita con los municipios de Gusendo de los Oteros, Matanza, Pajares de los Oteros, Santa Cristina de Valmadrigal, Santas Martas, Valverde-Enrique y Villabraz. La agricultura es la base de su economía teniendo el cultivo de la lenteja pardiña con la denominación de Indicación Geográfica Protegida. Por la parte este de sur a norte cruza el gaseoducto Palencia León.

San Félix de la Vega

¿-Su nombre el de un santo que empieza con F y termina con x. -Su apellido por donde corre el río.?

Raquel O Luis
San Félix de la Vega.
Carmen Pérez Álvarez
San Félix de la Vega en el ayuntamiento de Riego de la Vega, en la comarca Vega del Río Tuerto.
Marga Meléndez Fernández
San Félix de la Vega.
Angel Manuel García Álvarez
San Félix de la Vega es un pueblo del ayuntamiento de Riego de la Vega, as 3 km. de este. Forma par-

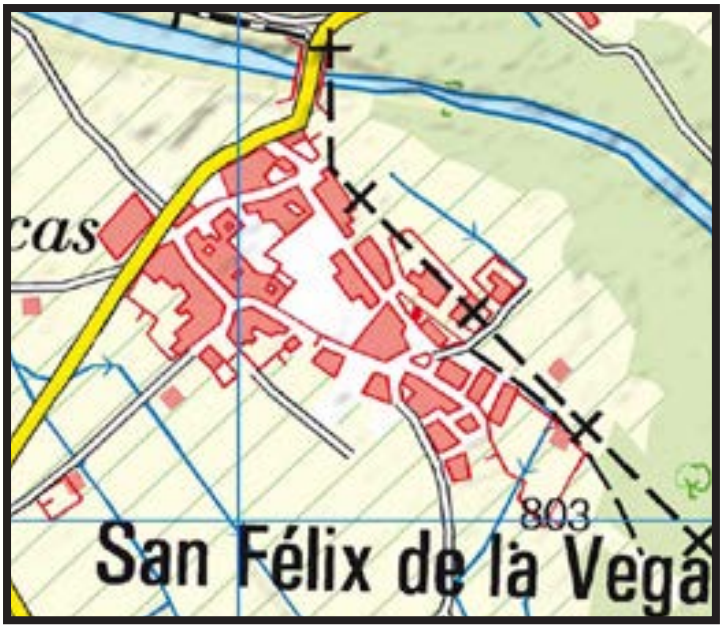

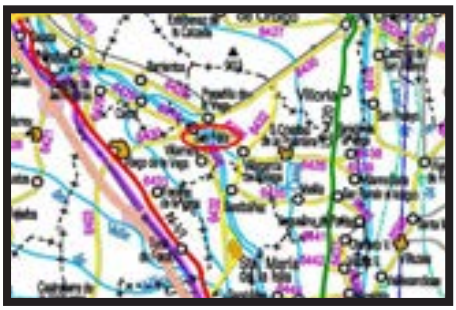

te dela comarca de la Valduerna. El casco urbano está situado al este de la carretera LE-6430, que hace el límite del casco. Entre los cascos de los pueblos de Riego de la Vega, al oeste y al este Posadilla de la Vega. Al sur del Río Tuerto, afluente del Río Órbigo. Al este de las carreteras LE-6416 y CV-196-16. Separado del casco del pueblo de Posadilla de la Vega por el Río Tuerto. Al oeste del límite municipal de San Cristóbal dela Polantera. El casco tiene una altitud media de 805 metros. En el año 1845 tenía una población de 36 vecinos o 136 habitantes, en el año 2000 tenía 135 habitantes disminuyendo a 70 habitantes en el año 2023. En el año 1845 tenía 40 casas y su escuela era de primeras letras, durante 4 meses de invierno, dotada con 100 reales y una módica retribución de los 30 niños que la frecuentan. La iglesia está dedicada a San Félix. Del siglo XVII. Destaca su torre octogonal. Sus artesones octogonales y algunos ornamentos de inspiración clásica tallados en la madera. Situada en el límite sur del casco. El cementerio fuera del casco urbano, al sur. Celebra las fiestas de Santo Tirso el 28 de Enero y La Trinidad el 23 de Mayo. En el mes de mayo hacen una concentración de tractores de los pueblos vecinos. Tiene la Asociación Cultural de la Chombina, que a lo largo del año hace varios eventos culturales. Terreno llanos de regadío con varios canales procedentes del Río Tuerto, con concentración parcelaria. Haciendo de la agricultura la base de su economía. Cultivándose principalmente maíz, remolacha azucarera y cereales. Tiene varias plantaciones por la orilla del Río Tuerto de chopos maderables. Tiene bares, comercios, edificio multiusos y consultorio médico. En el centro del casco se levanta el depósito de agua, de gran altura y de ladrillo, con forma redonda. Sus terrenos limitan con los municipios de San Cristóbal de la Polantera y Valderrey.

Villabraz

¿-Solo con nombre compuesto de 9 letras, empieza con la población intermedia entre pueblo y ciudad. -Termina con la z.?

Justo Carrizo Álvarez
Villabraz.
Raquel O Luis
Villabraz.

Jesús Fernández San Juan
Villabraz, perteneciente al ayuntamiento de su mismo nombre.

Carmen Pérez Álvarez
Villabraz en la comarca de los Oteros (Esla-Campos). A este ayuntamiento pertenecen Fáfilas, Alcuetas y Villabraz. Villabraz está situado en una llanura a 53 Km de León, al este de Valencia de Don Juan. Regados sus terrenos por arroyos como el de Valdepegas, Majuelo y Villorio. Produce cereales principalmente. Cuenta con varios palomares. La historia de Villabraz está unida a la de Valencia de Don Juan, la antigua Coyanza. La zona estuvo dominada por los suevos que resistieron la invasión de los godos. Sin embargo Almanzor en el año 996 arrasa la zona. Perteneció luego a la Orden de Santiago. Con el transcurso de los años, pasa a la posesión del Marqués de Villasinta y de Doña María Cabeza de Vaca, casada con el tercer conde de Valencia. En 1849 Villabraz consigue su propia jurisdicción, al separarse de Castilfalé. Villabraz, pueblo de la familia Barrientos, ligada a la nuestra.

Mari Carmen Bernabé Vuelta

El pueblo

El ayuntamiento

Palomares restaurados

Palomar

Las típicas bodegas

Iglesia de San Julián

Torre de la Iglesia

La fuente

Ramón Carracedo
Villabraz es municipio de la provincia de León en la comarca de los Oteros. De origen astur, prerromano y romano, suevos, godos, musulmanes con Almanzor que arrasó la zona. La Reconquista, las repoblaciones. Su historia está unida a la de Valencia de Don Juan (antigua Coyanza). Perteneció a la Orden de Santiago, después al Señorío del Marqués de Villasinta y Doña María Cabeza de Vaca. Sus tierras están regadas por los arroyos de Valdepegas por el norte, Majuelo por el este, Valorio por el noreste, al sur por el Jorala, por el suroeste el Arroyo de Carrevacas, más al oeste cerca Fafilas pasa el Río Esla. Por el poblado pasa la carretera LE-7603. Sus habitantes vivían y viven de la agricultura y ganadería, granos, legumbres, vinos, algún pasto, cría de ganado, maíz, patatas, etc. Sus Tierras llanas del sur de la provincia de León. Iglesia con torre cuadrada de estilo neomudejar, dedicada a San Julián con festividad el día 20 de enero, lo celebran, al parecer, el 7 de Enero. Se construyó en el siglo XIV, retablos laterales con temática Jacobea. La arquitectura de la zona era de adobe y tapial, palomares tradicionales, bodegas, hay pequeños humedales, una fuente,etc. Al noroeste está Fafilas, al este Zalamillas, al sur Castilfale, al norte Alcuetas,

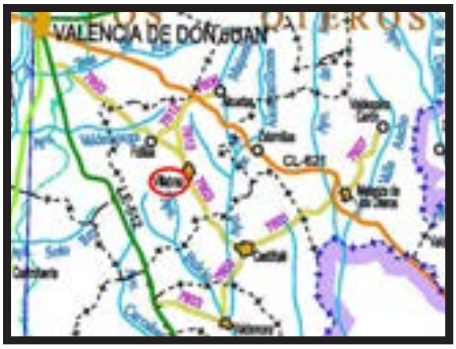

al noreste Valdespino Ceron, etc. Varias rutas a seguir como la que conduce a la Fuente de la Retuerta, al Castillo de Alcuetas, a Valencia de Don Juan, a la Fuente de Villabraz, al valle del Esla, etc.

Angel Manuel García Álvarez

Villabraz es un municipio de la comarca de los Oteros. El casco urbano está situado a ambos lados de la carretera LE-7603, teniendo la gran mayoría de sus casas al este de la carretera. Entre los cascos de los pueblos de Fáfilas y Castilfalé. Al oeste del Arroyo Valorio, afluente del Arroyo del Reguero. El casco tiene una altitud media de 848 metros. En el año 2011 tenía 57 habitantes. Sus terrenos tienen la clasificación de Zona Especial Protección de las Aves de la zona Oteros-Campos. Almanzor, en el año 996, arrasa la zona. Perteneció a la Orden de Santiago y al señorío del Marqués de Villasinta y de doña María Cabeza de Vaca, casada con un hijo del tercer conde de Valencia. Perteneció a Valencia de Don Juan. Su iglesia dedicada a San Julián. Es del siglo XIV. Destaca los retablos laterales con escenas del Camino Jacobeo, y la torre cuadrada y de gran altura. Construida toda ella de ladrillo. Situada en el límite este del casco. El cementerio al lado de la iglesia separado de esta por una calle. Tiene varios palomares restaurados. Cercano a la iglesia se levanta el depósito de agua potable, un edificio de gran altura y cuadrado. Junto al límite norte del casco hay bodegas subterráneas, donde antiguamente se elaboraba y conservaba el vino, hoy zona de ocio de sus propietarios. Al oeste en el límite del casco en invierno se suele formar una laguna, que permanece seca gran parte del año. Al sur cerca del límite con el pueblo de Castilfalé está la Laguna de la Espajosa y al suroeste la Charca de Bartola entre las más principales. Su gentilicio villabracense/a. Su fiesta el 9 de enero, San Julián. Terrenos llanos de secano haciendo de la agricultura la base de su economía, cultivándose principalmente cereales. Tiene consultorio médico, pistas deportivas al aire libre y parque infantil. El casco urbano esta rodeado por una pista de tierra compactada. Como ayuntamiento está compuesto por 3 pueblos, Villabraz, Alcuetas y Fáfilas. Teniendo una superficie total de 36,97 km², y una población entre los tres pueblos de 95 habitantes en el año 2024, dando así una densidad de 2,68 habitantes por km². Limita con los municipios de Pajares de los Oteros, Castifalé, Fuentes de Carbajal, Matadeón de los Oteros, Matanza de los Oteros, Valencia de Don Juan y Villaornate y Castro. Entre el casco del pueblo de Villabraz y el casco del pueblo de Alcuetas pasa la Cañada Real de Valencia de Don Juan a Mayorga. Cercano al límite de los pueblos de Quintanilla de los Oteros y Matadeón de los Oteros esta la Laguna del Gamonal, perteneciente al pueblo da Alcuetas. Las ruinas del castillo de Alcuetas, están declaradas Bien de Interés Cultural en el año 1949. Típico de la zona son los Ramos de Navidad adornados con rosquillas, cintas de colores y pañuelos de seda. La construcción típica de la zona es de tapial, barro mezclado con paja hoy sustituida por el ladrillo. En el año 1970 se hizo la concentración parcelaria que afecta a una superficie de 2676 hectáreas, aportadas por 401 propietarios, en 6449 parcelas. Se han atribuido 725 fincas de reemplazo.

Villamontán de la Valduerna

¿-Su nombre de 11 letras, empieza con la V, termina con la N, y se repiten 2 veces las letras l, a, n .
-Su apellido de 9 letras, es una comarca que empieza con V y termina con a.?

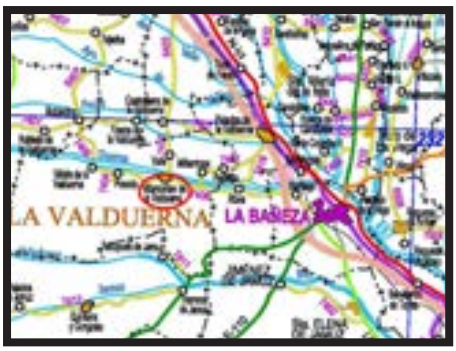

Raquel O Luis
Villamontán de la Valduerna.
Carmen Pérez Álvarez
Villamontán de la Valduerna es un municipio y lugar de la comarca Valle de la Valduerna (La Bañeza) a 46 Km de León.
Ramón Carracedo
Villamontán de la Valduerna es un municipio de la provincia de León, comarca de la Valduerna. Al este pasa la A-6 y por el poblado la carretera LE-7406 al este y por el sur la LE-7417. Por el norte discurre el Río Duerna que, con sus canales y presas, fertilizan el terreno. Una zona y pueblo con mucha historia cuyo origen se remonta a la Prehistoria. La tribu de los Orniacos asentada en este valle dio denominación del Río Ornia, hoy Duerna. A lo largo del Neolítico, Edad de Bronce, Hierro, digamos que unos 750 años antes de Cristo, hasta la conquista de los romano, el territorio se formó con tribus de Cultura Castreña. Mucha historia, como antes he indicado, en la zona del Duerna, con vestigios en la explotación de oro y que les costó, a los esclavos Astures, mucho derramamiento de sangre. Al principio eran aldeas abiertas (Vici). Hubo alguna mansión viaria, como la ciudad de Argentiolum, de finales del siglo XII, Bedunia la hoy Bañeza. En la Edad Media dependía del Arciprestazgo de la Diócesis de Astorga y durante los siglos XVIII y XIX, ya se desarrolló una gran actividad agropecuaria. Actividad harinera, telares, paños, con muchos molinos, cereales, ganado lanar etc. Hoy día con los canales y presas del Río Duerna, la concentración parcelaria, hacen que el terreno sea rico en productos variados como las famosas alubias, patatas, remolacha azucarera, maíz, garbanzos, cereales, etc. Ganado porcino y lanar en granjas modernas. Tiene 8 núcleos de población con 683 habitantes. Iglesia gótica del siglo XIII. Fiestas por Santa Agueda, patrona de lugar y que celebran los días 5 y 6 de febrero. Al oeste Villalis de la Valduerna, Posada de la Valduerna, al norte Valle de la Valduerna, Castrotierra de la Valduerna, noreste Palacios de la Valduerna al este Miñambres, Ribas de la Valduerna, Santa Colomba de la Vega, sureste La Bañeza, al noreste Santa María de la Isla, al sur Tabuyo de Jamuz, etc. Varias rutas a seguir como la que conduce a los numerosos Pozos Artesianos de los alrededores de la población, como El Trampolín, El Solbar, de la Jabonera, El Tubo, El Caleno, el del Pueblo, el de el Velero, el de tía Genita, el de Cerezales, el de el Pontón, al de Pepe el Turco, al Museo de la Herrería de José Martínez, etc..
Mari Carmen Bernabé Vuelta

El pueblo

Iglesia de Santa Agueda

Angel Manuel García Álvarez
Villamontán de la Valduerna e un ayuntamiento de la comarca de la Valduerna. El casco urbano está situado a ambos lados de la carretera LE-7406 entre los cascos de los pueblos de Posada de la Valduerna al oeste, y al este Ribas de la Valduerna. En el centro del casco comienza la carretera LE-7417 que lo une al casco del pueblo de Valle de la Valduerna. Al sur del Río Duerna, afluente del Río Tuerto. El casco tiene una altitud media de 819 metros. En el año 2011 tenía una población de 93 habitantes. Se encontró un hacha de mano de cuarzo del neolítico, depositada en el Museo Histórico Militar de Madrid. También se hallaron se hallaron útiles de cocina (ollas, cazuelas..) y herramientas de la 1.ª Edad del Hierro. Tiene las ruinas de un castro perteneciente a la tribu de los Orniacos. En él se ubicaba el asentamiento romano descrito como mansión viaria con el nombre de Argentiolum y que adquirió a finales del siglo II la categoría de ciudad. La calzada romana que pasaba por el casco y llegaba hasta Astorga con un puente para cruzar el Río Duerna. Perteneció al Arciprestazgo de la Diócesis de Astorga y a la jurisdicción del Señorío de los Bazán. Pedro Bazán, fue nombrado en el año 1454 Vizconde de Palacios de la Valduerna por el Rey Enrique IV. Tiene una casa blasonada con un escudo en la fachada principal. Por el pasaba el camino de camino de Mombuey a la Bañeza, muy transitado en el siglo XIX. Su iglesia está dedicada a Santa Águeda. De estilo gótico, construida en el siglo XVI. Destaca la talla de Santa Águeda, el sagrario, una tabla gótica, a temple, con la Asunción, los seis

ángeles, con túnicas blancas, de tipo flamenco y el cáliz gótico dorado, del siglo XV. Delante de la iglesia hay un crucero de piedra. Situada en la parte norte del casco. El cementerio fuera del casco al este. Celebra las fiestas de Santa Águeda el 5 y el 6 de febrero y la Sacramental el 2º domingo de septiembre. El día de Pascua de Pentecostés se celebra la romería de la Virgen del Castro, se va por la mañana en procesión desde la iglesia con su Virgen y su pendón hasta el Santuario de la Virgen del Castro. Donde se encuentran con los pueblos de Fresno, Miñambres, Redelga, Valle y Villalís. Haciendo una misa y pasando el día con varios actos culturales alrededor del santuario. Rodeando el casco hay varios pozos destacando el Pozo del Solbar, el Pozo Valero, el Pozo del Pueblo, el Pozo la Calleja y el Pozo del Espino. Terrenos llanos donde la agricultura es la base de su economía, cultivándose principalmente la patata, la alubia de la Valduerna y la remolacha azucarera entre los más destacados. Tiene varias plantaciones de chopos maderables en las orillas del Río Duerna. También tiene granjas de ganado porcino y lanar. Tiene bar, restaurante, comercios, edificio multiusos y consultorio médico. Como ayuntamiento está compuesto por 7 pueblos Fresno de la Valduerna, Miñambres de la Valduerna, Posada de la Valduerna, Redelga de la Valduerna, Valle de la Valduerna, Villalís de la Valduerna y Villamontán de la Valduerna. Teniendo una superficie total de 56,98 km². y una población total entre todos los pueblos de 683 habitantes en el año 2024, con una densidad de 13,3 habitantes por km². Limita con los municipios de Destriana, Valderrey, Riego de la Vega, Palacios de la Valduerna, Jiménez de Jamuz y Quintana y Congosto. Tiene un enclave que comparte con el pueblo de Riego de la Vega de unas 65,1 hectáreas. Parte de su territorio tiene la clasificación de Zona Especial de Protección de la Aves de la zona de Valdería Jamuz. Su economía se basa en la agricultura cultivándose principalmente trigo, cebada y patata. Su principal río es el Río Duerna atravesando el municipio por la mitad de oeste a este y los ríos los Peces y Valtabuyo al norte. Su principal carretera es la LE-7406 que cruza la mayoría de los casco de sus pueblos. También tiene las carreteras LE-7417, LE-7407 y la LE-7401.

Santa Olaja de la Varga

¿-Lleva el nombre de una santa que empieza por O llevando una j. -Su apellido de 5 letras, empieza con la V y la a es la única vocal y se repite 2 veces.?

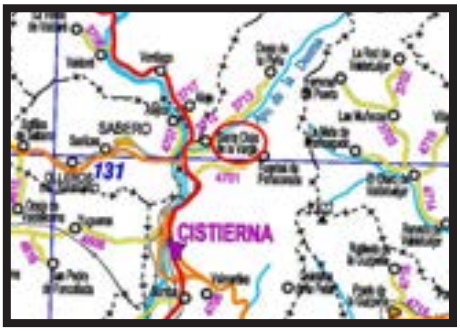

Carmen Pérez Álvarez

Santa Olaja de la Varga en el ayuntamiento de Cistierna. En este pueblo nació Miguel Villacorta (1938-2008) que publicó un libro con relatos y recuerdos de este lugar, muy interesante y con mucho detalle. Con diferentes capítulos: Bisabuelo Miguel, estampas de un pueblo, el tren hullero, el pajar, Don Cándido, el otoño, juegos, cartas al más allá, gitanos y otras cosas aquellos barros estos lodos etc. Relatos de Miguel Villacorta. A la venta en la Imprenta Resti en Cistierna.

Tino Rodríguez

Santa Olaja de la Varga, pertenece al Ayuntamiento de Cistierna.

Ramón Carracedo

Santa Olaja de la Varga es una localidad leonesa que pertenece al ayuntamiento de Cistierna, comarca de Cistierna. De origen astur de los Vadinienses. Santa Olaja significa Santa Olalla o Eulalia. Varga significa cuesta. Por el pasa la carretera LE-3713 y más al oeste la

N-621. Del noreste a sur viene el Río de la Duerna y más al oeste discurre el Río Esla. Al final de un valle y medio escondido se encuentra dicha población, rodeado de montañas verdes con mucha vegetación y variedad de fauna silvestre de montaña. Tiene unos 85 habitantes que vivían de la agricultura y ganadería y hasta el cierre de las minas cercanas, de la explotación del carbón. Iglesia con espadaña de piedra con 3 campanas, del siglo XIV, capilla mayor, retablo plateresco, lienzos con la representación del martirio de Santa Eulalia, su patrona y lienzo, también de la Anunciación. Fiestas por Nuestra Señora y San Roque, los días 15 y 16 de agosto. Tiene la ermita de Nuestra Señora de la Peña, en ruinas, la Cueva del Carrascal. A destacar el desfiladero de la Duerna, el Valle de Nuestra Señora formado por su "TE", el Castillo Romano y la Ermita, la Fuente La Carricia, Escuela de Escalada, Fuentes de Peña Corada, El Potro donde se herraban las vacas, consultorio médico, diversas tradiciones religiosas, etc. Al noroeste está Alejico y Aleje, al oeste Sabero, Barrio de la Herrera, al noreste Acejo de la Peña, al sur Cistierna, etc. Varias rutas a seguir como la que conduce al Camino de Radimora, a la playa fluvial de Sabero, a la Cueva del Elefante, a las ruinas del Monasterio de Eslonza, a la Cueva del Carrascal, etc.

Mari Carmen Bernabé Vuelta

El pueblo

La fuente en la plaza

Santa Eulalia

Escudo blasonado

Puente de piedra

Iglesia de Santa Eulalia

El campanario

Virgen de la Peña

Angel Manuel García Álvarez

Santa Olaja de la Varga es un pueblo del ayuntamiento de Cistierna, a 5,5 km. de este. Forma parte de la comarca de Cistierna. El casco urbano está situado al norte del Río de la Duerna, haciendo este del límite del casco. Es un afluente del Río Esla que pasa al oeste del casco. El Río Esla es afluente del Río Duero. Al este de la carretera N-621. En la terminación de la carretera LE-3712 que lo une a la carretera N-621. Al norte de la carretera LE-3713. El casco tiene una altitud media de 980 metros. En el año 2000 tenía una población de 158 habitantes, disminuyendo a 110 habitantes en el año 2023. Su nombre significa Santa Olalla o Eulalia y su apellido Varga, significa cuesta. Se encontró en la casa rectoral una lápida de origen vadiniense, depositada en el Museo Diocesano de León, en la misma se hace mención a un soldado vadiniense integrado en el ejército romano. Tiene los montes de utilidad pública Carrascal y los Riberos de una superficie de 330 hectáreas. Tiene las cuevas del Carrascal y de la Cantera de alto interés científico por albergar en ellas el coleóptero speocharis olajensis. Con varias estalactitas y estalagmitas en ellas. Por él pasa la antigua calzada romana o Camino de Valdeburón, con un puente de piedra para vadear el Arroyo de Ocejo o Río de la Duerna, conocido por el Puente de Vaiteros. Tiene un hórreo restaurado. Su iglesia está dedicada a Santa Eulalia. Es una construcción románica del siglo XIII. En ella destacan las imágenes de la Virgen y San Juan del siglo XIV que acompañan en el retablo mayor un Cristo del Calvario, las imágenes de las vírgenes del Rosario y de la Peña, que fue traída de la Ermita al desaparecer

está en el siglo XIX. El retablo recientemente restaurado, es siglo XVII. Situada en el centro del casco. El cementerio fuera del casco al norte. En el paraje del Castillón tiene las ruinas de un castro romano y de la Ermita de la Virgen de la Peña. Celebra las fiestas el 12 de febrero Santa Eulalia, el 15 agosto La Asunción y el 16 agosto San Roque. Su gentilicio hormiguero/a. Delante de la iglesia está la Plaza con una fuente cuadrada y junto a ella un banco de piedra. El límite del pueblo y del municipio lo hace el Río Esla. Su economía se basa principalmente en la ganadería. Sus terrenos limitan con los municipios de Cremenes y de Valderrueda.

Palazuelo de Torio

¿-Su nombre deriva de palacio. -Su apellido un río de 5 letras que empieza por la T.?

Mari Carmen Bernabé Vuelta

El pueblo

Apeadero de Feve

Puente sobre la vía del tren

Iglesia de Santa Eugenia

Espadaña de la Iglesia

Portada y del atrio de la iglesia

Raquel O Luis
Palazuelo de Torio.
Lidia de la Villa
Palazuelo de Torio.
Jesús Fernández San Juan
Palacio de Torío, del ayuntamiento de Garrafe de Torío.

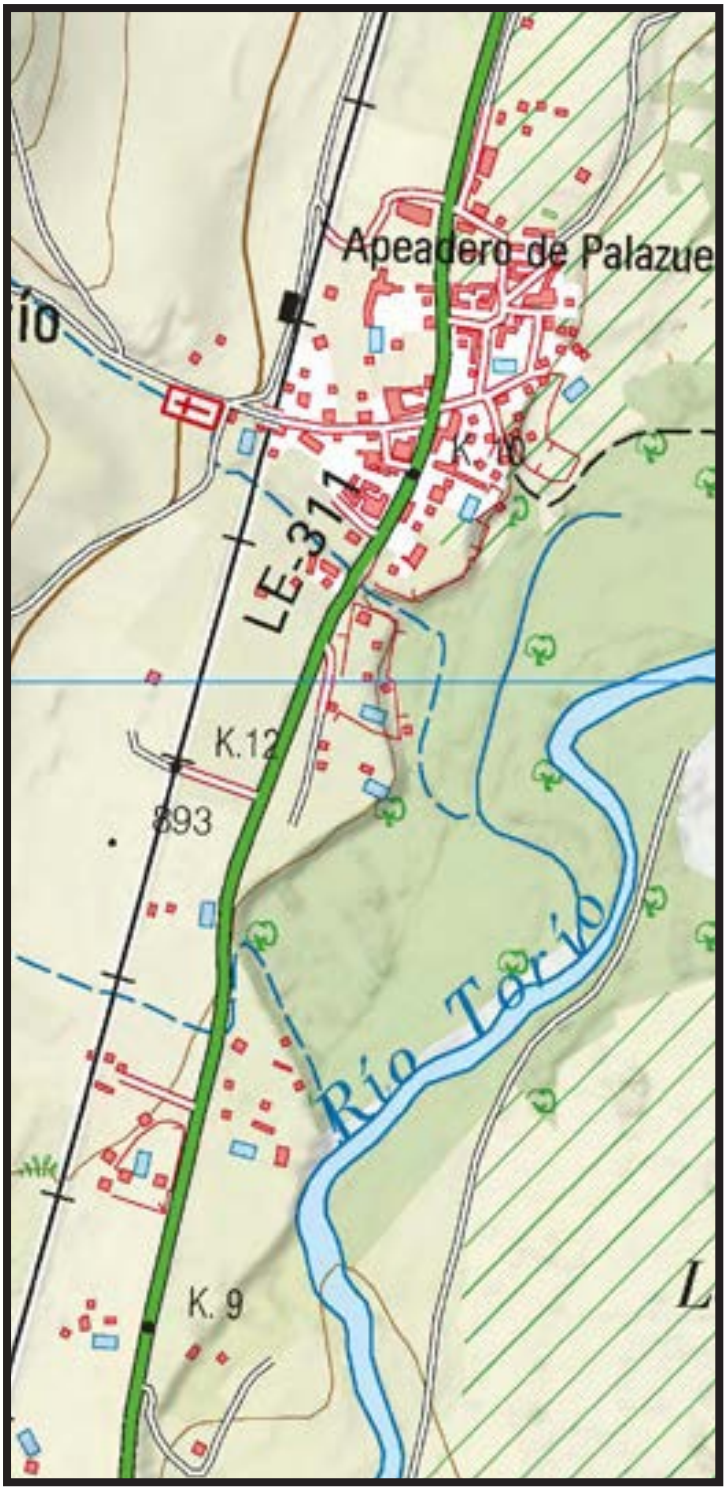

Mari Calvón
Palazuelo de Torío.
Carmen Pérez Álvarez
Palazuelo de Torío en el ayuntamiento de Garrafe de Torío, de la comarca Tierras de León.
Ramón Carracedo
Palazuelo de Torío es una localidad leonesa que pertenece al ayuntamiento de Garrafe de Torío, comarca Tierras de León. Se accede desde la carretera LE-311. Situado al oeste, sobre el Arroyo Valle de Rebolledo, entre Garrafe y San Féliz de Torio. El Río Torío discurre de noreste a sur. Al suroeste está el Arroyo Valle de Valdequinta. De origen astur, prerromano y romano. Tiene unos 76 habitantes. Vivían de la agricultura y ganadería, tala de leña, palomares, cultivo de lino, ahora cereales etc,. Perteneció a la antigua Jurisdicción del Valle de Torio. La iglesia se construyó originalmente para ser parroquia de Robles de la Valduerna y se compartía con el pueblo de Palazuelo. De fecha limitada de su constitución. Se sabe que en 1906 la ermita de San Martín fue transformada en la iglesia actual. En su interior está la imagen de Santa Eugenia procedente de una ermita que estaba en las afueras, en el camino del Valle de Valdequinta. Fiestas por Santa Eugenia el día 25 de diciembre y por San Vicente con festividad el día 22 de enero. El primer lunes después del 15 de septiembre toda la ribera del Torio, se cita en Las Manzanedas Santuario, festejando una fiesta mariana y patronal de la Virgen de Manzaneda. Al norte Garrafe de Torío, Calderilla de Torío, al lado norte Ruiforco de Torío, al noreste Palacio de Torío, Abadengo, al este Villaverde de Arriba y de Abajo, al sureste San Féliz de Torío, al oeste La Seca de Alba, al sur Carbajal de la Legua, al oeste Ríosequino de Torío, etc. Varias rutas a seguir como la que conduce al Puente Colgante de la Flecha de Toriío, al pantano de Santa María del Condado, al Mirador de Doña Elvira, cerca de la Ruta de la Plata, etc.
Angel Manuel García Álvarez
Palazuelo de Torío es un pueblo del ayuntamiento de Garrafe de Torío a 3 km. de este. Forma parte de la comarca de Tierra de León. El casco está situado a ambos lados de la carretera LE-311, entre los cascos de los pueblos de Garrafe de Torío al norte y al sur San Feliz de Torío. El Arroyo del Valle Rebolladero pasa por la parte sur del casco y se une al Río Torio al sureste del casco. Al oeste del Río Torío, afluente del Río Bernesga. Al este de la línea del ferrocarril, FEVE con un apeadero. El casco tiene una altitud media de 890 metros. En el año 1920 tenía una población de 40 vecinos, en el año 2000 tenía 96 habitantes, aumentando hasta los 115 en el año 2012, disminuyendo a 87 habitantes en el año 2018 y aumentando a 114 habitantes en el año 2023. La población se ve aumentado por estar cercano de la capital. De origen romano. Perteneció a la antigua Jurisdicción del Valle de Torío. Su iglesia está dedicada a Santa Eugenia. Destaca la imagen de Santa Eugenia procedente de una ermita desaparecida que existía en las afueras del pueblo, en el camino de Valdequinta. Tiene adosada a la espadaña una torre redonda con las escaleras interiormente que suben al campanario para tocar las campanas. Situada en el centro del casco, en la orilla izquierda de la carretera en dirección al pueblo de Garrafe de Torío. El cementerio en el límite oeste del casco, una vez pasado la línea del ferrocarril. Sus fiestas son Santa Eugenia el 25 de diciembre y el 22 de Enero, San Vicente. El día del Corpus Christi, se ponen los altares y se adornan las calles principales, teniendo una procesión por estas

calles del casco. En el año 1850 tenía solo 10 casas y sus vecinos se dedicaban principalmente al cultivo del lino que una vez procesado en invierno lo vendían en la capital. Terrenos llanos, los de la ribera del Río Torio, principalmente al este del casco y al oeste terreno ondulado de secano, llegando a tener una altitud de 1000 metros. Los terrenos de la vega son de regadío con las aguas del Río Torío, haciendo de la agricultura la base de su economía. Tiene varias plantaciones de chopos maderables. Por la orilla de la carretera a ambos lados hay varios chalet desperdigados. Tiene bares, restaurante, comercio, consultorio médico y pista de deporte al aire libre.

Toralino de la Vega

¿-Su nombre de 8 letras y es un derivado de toral. -Su apellido por dónde va el río.?

Lidia De la Villa
Toralino de la Vega.
Carmen Pérez Álvarez
Toralino de la Vega en el ayuntamiento de Riego de la Vega, de la comarca Vega del Tuerto (La Bañeza). Está situado en la comarca de Las Vegas del Teleno. Fue fundado en la Alta Edad Media, durante la etapa de repoblación, bajo en amparo de los Reyes de León. Se sitúa sobre una pequeña loma desde la que se contempla la fértil zona de cultivos que forma el curso del Río Tuerto, en su discurrir hacia La Bañeza, donde se une al Río Duerna para luego desembocar en el Río Órbigo. Sus casas están construidas, la mayoría, en los siglos XIX y XX. Están hechas de piedra, adobe, tapial, madera y teja curva para las techumbres.
Gijón Costa
Torálino de la Vega.
Ramón Carracedo
Toralino de la Vega es una localidad leonesa que pertenece al ayuntamiento Riego de la Vega, comarca natural de Las Vegas, de Montañas del Teleno (Vega del Río Tuerto). De origen castrenses, muchos vestigios de castros por la zona, sin olvidarse de que el Teleno, era el Monte sagrado de los Celtas. Al este tiene la Acequia de la Zaya, al oeste, cerca de la A-6, pasa el Arroyo del Valle. El pueblo está en la zona de la Vega donde el Río Tuerto que cruza el territorio de norte a sur, siendo afluente del Río Órbigo. Fundado en la Alta Edad Media, cuando la etapa de la repoblación, bajo el amparo de los Reyes de León. En una pequeña loma salubre y resguardada completando la fértil, zona de cultivos que forma el curso del Río Tuerto en su discurrir hasta la Bañeza donde se une al Duerna. Tradición agrícola, vegetación riparia de bosquetes de alamos, chopos, fresnos, montes de encinas y roble. Calles anchas y plazas abiertas, viviendas de los siglos XIX y XX con zonas de labranza y el ganado, recordando sin olvidar el adobe y el tapial, pueblo arraigado para los jóvenes, el antiguo molino restaurado bajando a la zona de cultivo. Pendón con el azul mariano,

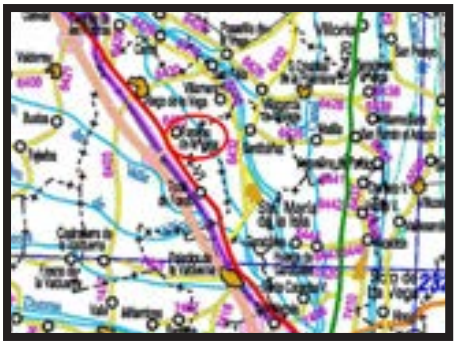

buena y variada gastronomía, las fiestas, etc. Pueblo pequeño pero con su encanto natural, único en tradiciones, paisajes, etc. Uno de los 10 pueblos tilenenses más bonitos, que aún respiran. Tiene también concentración parcelaria. Sus 35 habitantes viven de la agricultura y ganadería, productos típicos de ribera, maíz, remolacha azucarera, cereales, legumbres, patatas, forrajes. Iglesia, dedicada a San Mames, se remonta al siglo XVI, de profusos retablos barrocos en su interior. Obra de gran valor artístico y religioso que se caracteriza por una estructura sobria y elegante, así como por la riqueza y variedad decorativa de estilo Vignolesco. Destacar el pendón azul mariano y el crucero o cruz de piedra que hay frente a la iglesia, de 246 años. Fiestas por San Mames el día 7 de agosto, romería con pendones y por la Ascensión a finales de Mayo, con concursos, fiesta del agua etc. También celebran mucho la Navidad. Al norte está Riego de la Vega, Carral de la Vega, sureste Santa María de la Isla, al noroeste Valderrey, al suroeste Castrotierra de la Valduerna, al noreste Villamera, al este Santibañez de la Isla, Bustos, etc. Varias rutas a seguir como la que conduce a Astorga, al Monte Teleno, al Puerto del Manzanal, a la Bañeza, al nacimiento del Río Tuerto en Villagatón, a la Ruta Jacobea en el Paso Honroso, etc.

Mari Carmen Bernabé Vuelta

El pueblo

Molino antes de ser restaurado

Molino restaurado

Iglesia de San Mames

Deposito del agua potable

Plaza del pueblo restaurada

Crucero

Angel Manuel García Álvarez

Toralino de la Vega es un pueblo del ayuntamiento de Riego de la Vega, a 2 Km. de la este. Forma parte de la comarca de la Valduerna, en la subcomarca de las Vegas. El casco urbano está situado al este de la carretera N-VI, de la Autovía A-6 y de la línea del ferrocarril. En la terminación de la carretera LE-6431 que lo une a la carretera N-VI Al oeste de la Acequia de la Zaya. El casco tiene una altitud de 810 metros. En el año 1849 tenía una población de 30 vecinos o 200 habitantes, en el año 2000 tenía 86 habitantes, disminuyendo a 56 habitantes en el año 2023. En el año 1849 tenía 30 casas habitables. La iglesia está dedicada a San Mames. Del siglo XVI. Destaca la imagen del santo. Su torre cuadrada con una gran escalera por el exterior de la iglesia. Situada en el límite sur del casco. Delante de la iglesia hay un crucero de piedra labrada, levantado en el año 1773, sobre un pedestal de planta cuadrada y tres escalones de granito. El cementerio junto a la iglesia. Tiene un molino harinero restaurado. Tiene un pendón de 7 bandas horizontales, todas ellas de color azul. Celebras las fiestas de La Ascensión el 5 de mayo y San Mames el 8 de agosto. Tiene una Asociación Cultural que está recuperando las tradiciones del pueblo y a lo largo del año hace varias actividades culturales para todos los públicos. En el año 2023 tuvo la clasificación de estar entre los 10 pueblos tilenenses más bonitos. En Navidad adornan varias calles con motivos navideños. Entre el casco y el casco del pueblo de Riego de la vega hay un pequeño polígono industrial, donde están la fábrica de legumbres Luengo. Tiene un depósito de aguas potables de hormigón, con gran altura y de forma de embudo, teniendo una escalera metálica por el exterior hasta el techo del depósito. Terrenos llanos de regadío haciendo de la agricultura la base de su economía. Tiene varias plantaciones de chopos maderables. También tiene granjas de animales.

Sus terrenos por el oeste pegando al límite municipal tienen bosques de robles. Tiene bares, comercios, restaurantes, edificio multiusos, pista deportiva al aire libre y parque infantil. Al sur del casco tiene una laguna artificial surgida de una antigua cantera de grava. Sus terrenos limitan con los municipios de Santa María de la Isla y Valderrey.

Otero (Ponferrada)

¿-Del ayuntamiento de Ponferrada. -Su nombre es el terreno llano entre dos ríos, en singular.?

Jesús Fernández San Juan
Otero.

Carmen Pérez Álvarez
Otero (Ponferrada) tiene una particular historia: nace en el siglo XIV con la presencia del Santo y patrón, San Roque. Cuando la epidemia de la peste negra llegó a Ponferrada en 1576, y el ayuntamiento de Ponferrada decidió reunirse en la iglesia de Santa María de Vizbayo en Otero y allí orar para que el Santo frenara la epidemia en la ciudad (frenada en nov de ese año) siendo además Otero, entonces barrio de Ponferrada, la unica zona sin enfermar. Desde entonces el Santo (San Roque) es alabado y festejado a lo grande el día 16 de agosto. En 1887 Otero consigue la pedanía. La parroquia de Santa María de Vizbayo unifica la pedanía de Otero con el Barrio del Puente de Río de Boeza.

Ramón Carracedo
Otero es una localidad leonesa que pertenece al ayuntamiento de Ponferrada comarca del Bierzo. Cercana la carretera LE-5228. Situado a la margen izquierda del Río Boeza poco antes de unirse al Río Sil. Sobre un cerro o cotarro en la falda del Monte Pajariel con variedad paisajistica natural y con mucha historia. Hoy día, se puede decir que, es un barrio de Ponferrada, separados por el Río Boeza y unidos por un puente. Se le conoce desde el año 909 como Autero. Tiene unos 95 habitantes y, dada su cercanía a la capital del Bierzo, viven de los servicios y de los productos de la huerta berciana, así como del turismo rural dada la importancia que tiene su iglesia, de la que ahora contaremos, un poco su historia. Iglesia de Santa María de Vizbayo del siglo XI, estilo románico con reminiscencia del arte mozarabes. Es probablemente la más antigua del Bierzo. Arcos de herradura y bello testero, bobeda de cañón, a finales del siglo XVII se construye la espadaña y más reformas en el XVIII y posteriores. Considerada Bien de Interés Cultural, fundada por los Templarios, Patrimonio Histórico de España. Hubo un robo en 2007 de las imágenes

de San Benito y del niño de la Bola. En su interior está la Imagen de un Cristo Crucificado del XVI y las imágenes de San Cosme y San Damián, entre otras. Fiestas los días del 14 al 16 agosto en honor de Nuestra Señora de la Asunción y San Roque. La fiesta de Medio Rural de Ponferrada con la unión de más de 30 pueblos y entidades locales. El Viacrucis del Monte Pajariel el Domingo de Ramos. Al noroeste Ponferrada, al norte Campo, al oeste Toral de Merayo, al sur San Lorenzo del Bierzo, al este Lombilllo de Los Barrios, al sureste Villar de Barrios, al este Molinaseca, etc. Varias rutas a seguir como la que conduce al Monasterio de Carracedo, al Castillo de los Templarios, a las Médulas, al Valle del Silencio, a San Miguel de las Dueñas, etc.

Mari Carmen Bernabé Vuelta

El pueblo

Iglesia de Santa Maria de Vizbayo

El campanario

Un altar pequeño lateral

El interior de la iglesia

Construcción típica antigua

Angel Manuel García Álvarez

Otero es un pueblo del ayuntamiento de Ponferrada, a 2,5 Km. de este. Forma parte de la comarca del Bierzo. El casco urbano está situado al sur del casco de Ponferrada y del Río Boeza, afluente del Río Sil. Al sureste del Canal del Cornatel. Al oeste de la carretera LE-158/4. El casco tiene una altitud media de 565 metros. En el año 2000 tenía una población de 109 habitantes, disminuyendo a 84 habitantes en el año 2023. Su origen es del siglo XIV. Cuando la epidemia de la Peste Negra llegó a la ciudad de Ponferrada en el año 1576, y el ayuntamiento de Ponferrada decidió reunirse en la iglesia de Santa María de Vizbayo en Otero y allí orar para que el santo frenara la epidemia en la ciudad (frenada finalmente en noviembre de ese mismo año) siendo además Otero, entonces barrio de Ponferrada, la única zona sin enfermar. Fue un barrio de Ponferrada hasta el año 1887 que consiguió su pedanía. Su iglesia está declarada Bien de Interés Cultural. Está dedicada a Santa María de Vizbayo. Construida en el siglo XI, siendo de las más antiguas del Bierzo. De estilo de transición del mozárabe al románico. En el siglo XVII se añaden la sacristía, el atrio y el campanario. En el año 2007 se robaron las imágenes de un Crucificado del siglo XVI, San Cosme y Damián. Situada fuera del casco al norte. Con el cementerio al lado. Celebra las fiestas de 14, 15 y 16 de agosto celebrando el día 15 la procesión de la Patrona Santa María de Vizbayo, trasladada a la Fuente del Prado con una procesión con la virgen llevada por cuatro mozas solteras, pasando por el centro del pueblo y en la plaza hacen una parada en la plaza para cantarle La Salve a la virgen. El día 16 la procesión de San Roque, alrededor de la iglesia, tras la cual, se recitan los gozos de San Roque. A las 12 de la noche un miembro del pueblo se disfraza de San Roque, y el resto del pueblo trata de adivinar quién es, mientras que los niños le roban las uvas que lleva y el santo baila en la verbena. El sábado antes de las fiestas se celebre una ronda de bodegas por el pueblo. En el centro del casco están las ruinas de una ermita. En el paraje del Pajariel tiene un pinar maderable. Su economía se basa en la agricultura, cultivándose los productos tradicionales del Bierzo. Destacan sus viñas. Al estar tan cerca de Ponferrada muchos de sus vecinos trabajan en ella o en los alrededores. Tiene bares, restaurantes, comercios, edificio multiusos y bodegas. Al oeste del caso está el mirador del Otero desde donde se ven unas preciosas vistas. Varias rutas de senderismo como a las que van a la Fuente de los Caños, al Pajariel, al Peleón, a las Ardillas, entre los más importantes. En el paraje del Pajariel hay un vértice geodésico con una altitud de 817 metros, siendo uno de los puntos con más altitud del pueblo. El nombre del pueblo se repite en las provincias de Toledo, Asturias, Cantabria y León.

Cantejeira

¿-Solo con nombre compuesto que empieza por C y termina con la a, que se repite 2 veces como la e.
-Tiene 10 letras y lleva una j en medio.?

Raquel O Luis
Cantejeira.
Ylveria Vidal
Cantejeira el pueblo pequeño cerca de Balboa con una palloza preciosa.
Ramón Carracedo
Cantejeira es una localidad leonesa que pertenece al ayuntamiento de Balboa, comarca natural de Valcarce y que depende administrativamente del Consejo Comarcal del Bierzo. Por el oeste del pueblo pasa la carretera A-6, por el norte el Regueiro de Poncelas, por el sur la Regueira de Ruiteixeira. Se accede desde el pueblo de Pumarin por la CV-125-4. De origen celta y pastoril esta situado en una ladera, rodeado de pequeños prados, en un terreno montañoso con bastante y diversa vegetación y fauna, en Los Ancares Leoneses. Sus habitantes vivían de la agricultura y ganadería de montaña con cabañas de origen celta, en principio redondas, de piedra, techo de paja de centeno y de dos estancias, abajo para los animales y la superior para vivienda. Ahora queda una palloza, acomodada a restaurante, con construcción del siglo XVII, conservando el nombre o apellido del último dueño, Lamas. En el año 1917 vivían unos 38 habitantes y en la actualidad hay unos 30 habitantes que viven de la agricultura y ganadería de subsistencia, del turismo rural y de las jubilaciones, mas o menos. Iglesia dedicada a San Lorenzo, pequeña, con 2 campanas y de piedra. Fiestas el 10 de agosto en honor de San Lorenzo. Conservan una fuente y un horrero. Al este, un poco distanciada, está la Ermita de Fombasalla. Al oeste está Balboa, al noroeste Castañeiras, Villanueva, al noreste Teixeira, Aira da Pedra, al sureste Cela, Paradaseca, al suroeste Pumarin, etc. Varias rutas a seguir como la que conduce al Campamento Romano de Campo de Circo, ya en la provincia de Lugo, a Radio Faro das Candás, al Mirador de las Minas, a ver el Arte Rupestre de las Peñas de Torgas, a la Cascada de Canteixeira, etc.

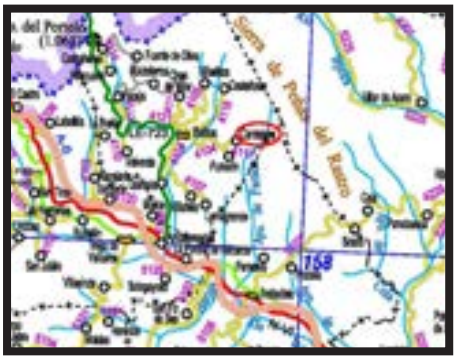

Mari Carmen Bernabé Vuelta

El pueblo

Típica construcción antigua

Horreo restaurado

Palloza restaurada

Algunos de los artilugios

Muebles de madera tipicos

La fuente

Cascada de Cantejeira

Iglesia de San Lorenzo

Mari Carmen Bernabé Vuelta
Palloza restaurada de los Lamas, en la parte de arriba tiene muebles y otros artilugios echos por un artista del pueblo. Y en la parte de abajo hoy está el restaurante y el bar del pueblo.
Angel Manuel García Álvarez
Cantejeira es un pueblo del ayuntamiento de Balboa, a 5 km. de este. Forma parte de la comarca de Valcarce. Forma parte de los Ancares Leoneses. El caso urbano está situado en la terminación de la carretera LE-4104 que lo une al casco del pueblo de Balboa. Al oeste de las Sierras de Cantejeira y de la Serra de Amaredo. Junto al pueblo de Pumarín forma una pedanía. El casco tiene una altitud media de 1100 metros. En el año 2000 tenía una población de 53 habitantes, disminuyendo a 30 habitantes en el año 2023. Tiene un bosque de tejos. Perteneció a los Rodríguez de Valcarce, al Conde de Lemos y al Marquesado de Villafranca. Tiene pallozas, hórreos y un horno comunal restaurados en el año 1998. Destacando la palloza de los Lamas o Palloza de Cantejeira, construida en el siglo XVII. Llamada así por el nombre de los dueños. Complementada con obras y muebles de madera de un artista del pueblo, Domingo González. Con una superficie de más de 300 m^2. Siendo de dos plantas, la de abajo para el ganado y la de arriba vivienda para los dueños. Hoy convertida en un restaurante y bar. Su iglesia está dedicada a San Lorenzo. Situada en el centro del casco. El cementerio fuera del casco al oeste. Su fiesta San Lorenzo el 10 de agosto. En el Arroyo de Regueiro da Morteira, al sur del casco, a un 1.5 km. de este, hay una bonita cascada conocida como Cascada de Cantejeira. Siendo una ruta de senderismo señalizada en su recorrido. El pueblo es conocido por la cascada o por su palloza. Algunos su nombre lo ponen en gallego Canteixeira y no solo con el nombre del pueblo sino con bastante de sus parajes están en gallego por la cercanía a Galicia. Al este del casco en el límite municipal está el Pico del Loro, con una altitud de 1353 metros, donde confluyen 3 términos, Trabadelo, Villafranca del Bierzo y Balboa. Siendo uno de los puntos más altos del pueblo. Su economía se basa en la ganadería principalmente. Sus terrenos limitan con los municipios de Trabadelo y Villafranca del Bierzo.

Rebollar de los Oteros

¿-Su nombre de 8 letras, deriva de rebollo. -Su apellido es un terreno llano entre dos ríos, en plural.?
Raquel O Luis
Rebollar de los Oteros.
Carmen Pérez Álvarez

Rebollar de los Oteros en el ayuntamiento de Corbillos de los Oteros en la comarca Esla-Campos. Está situado a 16 Km. de Valencia de Don Juan y a 16 Km. de Mansilla de las Mulas. A su iglesia le falta la Santina (Santa Lucía) algo que debía de ser algo muy valioso y representativo. La torre es la única de los alrededores que tiene el tejado de pizarra. Sus fiestas se celebran el 8 de mayo, San Miguel Arcángel, y también el 13 de diciembre Santa Lucía, aunque hace muchos años que no se celebra. Entre sus costumbres, destaca la de sentarse las lugareñas a la puerta de las casas cosiendo. Antiguamente haciendo velos, puntilla de bolillos, mantele-

rías y ropa de hogar. Además de hacer corrillos para hablar de todo el que pase por la calle, ir a pasear hasta San Justo y tomar el fresco. En verano el pueblo se llena de gente del lugar, que reside fuera, y sólo viene al pueblo en verano y vacaciones.

Gijón Costa
Rebollar de los Oteros.
Ramón Carracedo
Rebollar de los Oteros es una localidad leonesa que pertenece al ayuntamiento de Corbillos de los Oteros, comarca de los Oteros. De origen astur, terreno llano con oteros y ondulaciones, tierra de terruño, piedras y arcilla. Sudores de mucho y duro trabajo, sobre todo, en tiempos pasados. Se llega por la carretera CV-195-8. Tiene unos 107 habitantes que, principalmente viven de la agricultura y alguna explotación ganadera en intensivo, como la de Santagonza de ovino selecto, etc. Ahora tienen concentración parcelaria y bastante terreno de regadío, llevando el agua a las parcelas a través de presas y canales, como el Canal de la Margen Izquierda del Río Porma que pasa por el sureste, o por el Canal de la Paloma que discurre por el noroeste. Así en estos terrenos cultivan, cereales, maíz, patatas, cebollas, legumbres, hortalizas, forrajes y demás productos convenientes. Tiene un viejo frontón, pasando el canal, margen izquierdo del Río Porma, hay bodegas y un estanque. Iglesia de torre cuadrada dedicada a la Aparición de San Miguel Arcángel, retablo dorado, barroco del siglo XVIII. Cruz procesional de plata. Fiestas por San Román el 15 de mayo, y el segundo fin de semana de Mayo en honor de San Miguel Arcángel. Al sur Valencia de Don Juan, al este Sahagún de Campos, al noreste Malillos de los Oteros, al sur Gusendos de los Oteros, al suroeste Cubillos de los Oteros, al oeste Jabares de los Oteros, al suroeste San Justo de los Oteros, al noreste Campo de Villavidel, etc. Varias rutas a seguir como la que conduce a Valencia de Don Juan, a Sahagún de Campos, a la Senda del Robledo, a las Bodegas de Malillos de los Oteros, al valle del Río Porma y sus choperas, etc. Rebollar significa monte de roble pequeño con carácter de serranía.

Angel Manuel García Álvarez
Rebollar de los Oteros es un pueblo del ayuntamiento de Corbillos de los Oteros, a 500 metros de este.

Forma parte de la comarca de los Oteros. El casco urbano se encuentra situado en la terminación de la carretera LE-6608 que lo une al casco del pueblo de Corbillos de los Oteros. Al este de la carretera LE-6605. Al norte del Canal de la Margen Izquierdo del Río Porma. El casco tiene una altitud media de 800 metros. En el año 2000 tenía una población de 139 habitantes, disminuyendo a 96 habitantes en el año 2020 y aumentando hasta los 107 habitantes en el año 2023. En el Museo Catedralicio Diocesano de León tiene una talla de Nuestra Señora del Rebollar del siglo XIII, procedente de una hornacina exterior de la iglesia del pueblo. Es de madera policromada. Su iglesia esta dedica a la Aparición de San Miguel. Su torre cuadrada de gran altura, con cinco alturas, construida de piedra y la parte ultima de ladrillo con un tejado de pizarra con un gran nido de cigüeña en la parte más alta. Situada en el centro del casco. El cementerio fuera del casco, al sur. Celebra la fiesta el 08 de Mayo, San Miguel Arcángel. Antiguamente también celebraban el 13 de Diciembre, Santa Lucía que es la patrona del pueblo. Fuera del casco al sur, en un pequeño cerro, están las antiguas bodegas, subterráneas, donde antiguamente se elaboraba y conservaba el vino, hoy zona de ocio de sus propietarios. Terrenos llanos, con concentración parcelaria, la parte norte del Canal de la Margen Izquierda del Río Porma son de regadío y al sur de secano. La agricultura es la base de su economía, cultivándose principalmente maíz, remolacha azucarera y cereales principalmente. También tiene una granja de ganado ovino. Tiene bar, frontón al aire libre y comercio. Sus terrenos limitan con los municipios de Cabreros del Río, Villanueva de las Manzanas, y Gusendo de los Oteros.

Llama de la Guzpeña

¿-Su nombre lo que tiene el fuego, en singular. -Su apellido de 7 letras y lleva una z y una ñ.?

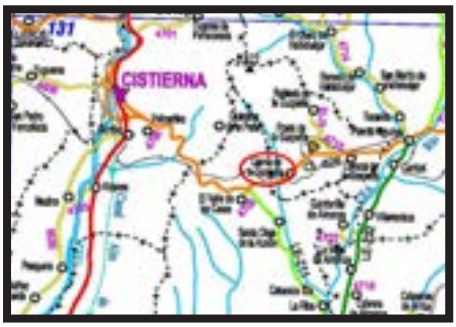

Raquel O Luis
Llama de la Guzpeña.
Carmen Pérez Álvarez
La Llama de la Guzpeña en el ayuntamiento de Prado de Guzpeña de la comarca Montaña de Riaño.
Ramón Carracedo
Llama de la Guzpeña es una localidad leonesa que pertenece al ayuntamiento de Prado de la Guzpeña, en la comarca de Cistierna. De origen astur de los vaceos. Se tiene conocimiento del lugar desde el año 857, cuando el Rey asturiano Ordoño I lo nombra en su testamento, al igual que a su templo. Al oeste pasa el Arroyo de Peñacorada, afluente del Río Cea. Por el sureste está el Arroyo de Presil de Mandir, por el este el Arroyo de la Fuente. A mediados del siglo XIX tenía 28 vecinos y 107 almas. Tiene actualmente unos 17 habitantes, vivían de la agricultura y ganadería de montaña, ahora, algo de ganadería, turismo rural y jubilaciones, generalmente. Situado al pie de Peñacorada entre el lugar de Valle de las Casas y Robledo. En ladera rodeado de pequeños prados, montes con mucha vegetación y más distante y a vista de pájaro, las montañas que lo circundan. Buenas fuentes, casa rural, apeadero ferroviario de Adif desde 2003, linea C-1f, operador Renfe Cercanías AM. Iglesia, en principio, de San Juan el Real, templo de origen románico, reconstruida y transformada en iglesia, del siglo XVII dedicada a San Salvador, con retablo barroco y un relicario. Fiestas y feria el día 6 de agosto en honor de San Salvador, la más destacada de la zona. Al norte Robledo de la Guzpeña, al noreste Puente Almuhey, Taranilla, San Martín de Valdetuejar, al noreste Cistierna, al oeste Sorriba, Valle de las Casas, al suroeste Santa Olaja de la Acción, al este

Villamorisca, etc. Varias rutas a seguir como la Peñacorada al Castro de Campo Ciudad, a Los Corrales de Lomas, a Peñacorada, a la Entrada Laguna Redonda, a la Virgen de Velilla, etc.

Mari Carmen Bernabé Vuelta

El pueblo

Parque infantil

Antiguo olmo

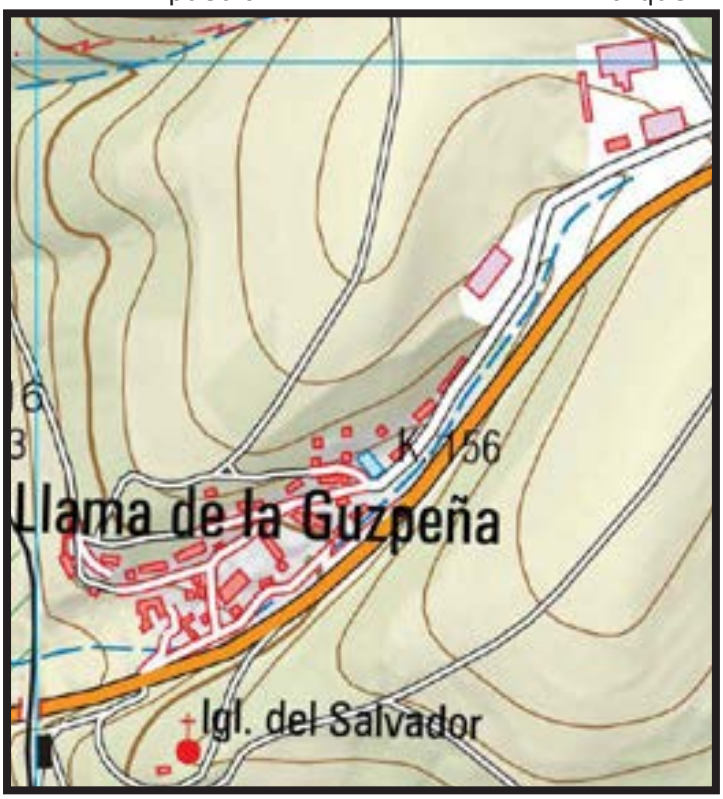

Angel Manuel García Álvarez

Llama de la Guzpeña es un pueblo del ayuntamiento de Prado de la Guzpeña, a 2 km. de este. Forma parte de la comarca de Cistierna. El casco urbano está situado al oeste de la carretera CL-626, haciendo esta de límite de casco. Entre los cascos de los pueblos de Puente Almuhey y Valmartino. Al este de la línea de ferrocarril Bilbao León. Al este del Arroyo de Peñacorada, afluente del Río Cea. El casco tiene una altitud media de 1040 metros. En el año 1845 tenía una población de 28 vecinos o 107 habitantes, en el año 2000 tenía 19 habitantes, pasando a tener 17 habitantes en el año 2023. Tiene el monte de utilidad pública Tozal de unas 230 hectáreas. La iglesia está dedicada a El Salvador. Situada fuera del casco al sur, en un pequeño cerro, con el cementerio al lado. Tiene un palomar restaurado. Su fiesta San Salvador el 6 agosto. Suelen durar dos días donde hay una fiesta del agua, diana, pasacalles, comidas populares y mucho baile. En el año 1894 la Sociedad del Ferrocarril Hullero de La Robla a Valmaseda, S.A. inaugura la línea de ferrocarril. Es de sola una vía. En el año 2003 se inauguró la estación la Llama de la Guzpeña. Formando parte de la línea C-1f de Cercanías León. La línea discurre entre la poblaciones de León y Guardo, en la provincia de Palencia. Y la línea regional R-4f que con un tren en cada sentido va de León a Bilbao. Situada fuera del casco, al sur del pueblo, en el cruce con la carretera. Para cruzar la carretera CL-626 hay un paso elevado, pasando la carretera por debajo de las vías. En la antigüedad había un olmo de grandes dimensiones entre el cementerio y la iglesia. Hoy no se conserva. En la parte norte del casco hay una fuente con los antiguos lavaderos restaurados. En el siglo XX varios de sus vecinos trabajaron en las minas de carbón de los pueblos de alrededor hasta que estas se cerraron. Al sur del casco urbano y de la línea de ferrocarril pasa el gaseoducto Palencia León. Su economía se basa principalmente en la ganadería. Sus terrenos limitan con el municipio de Cebanico. Alguno le quitan el apellido quedando solo en La Llama.

Otero (Vega de Valcarce)

¿-Del ayuntamiento de Vega de Valcarce. -Su nombre es el terreno llano entre dos ríos, en singular. -Está muy cerca del limite de Galicia y para acceder al pequeño casco hay que ir por Galicia desde el pueblo de Brañas por un camino o también se puede ir desde San Julián pero el camino es muy malo?

Jesús Fernández San Juan

Entonces es Otero.

Carmen Pérez Álvarez

Otero (Vega de Valcarce) está situada esta aldea en el límite con Lugo, se la conoce como Otero de San Julián, se ubica en las faldas del monte Capeloso, de antiguos molinos. Este pequeño poblado nace en el siglo XI, cuando una familia gallega llega a estas tierras, en el entorno del Monte Capeloso, en el interior de un castaño. Pronto construyeron la primera casa. Viven un tiempo en el interior de un castaño hasta edifican la primera casa.

Ramón Carracedo

Es Otero o Outeiro a unos 200 metros del Molino Verde. Otero o Outeiro es una pequeña localidad leo-

nesa que pertenece al ayuntamiento de Vega de Valcarce comarca de Valcarce aunque depende Administrativamente del Consejo Comarcal del Bierzo. Al norte pasa el Regó da Ribeira, al sureste el Regó de Capeloso. En los límites con la provincia de Lugo hay una pequeña aldea a la que se llega desde San Julián por un camino de tierra, rodeado de mucha vegetación. Sus habitantes vivían de la agricultura y ganadería, recogida de castañas. No se si en la actualidad está habitado, la cosa es que está situado en foco importante de la España vaciada. Situado en las faldas del Monte Capeloso, tierra de antiguos molinos y herrerías, de interés turístico y paisajistico, de caminos y corredoiras. A la salida del pueblo de la Faba, con una longitud de unos 200 metros, se conserva un tramo de Calzada Romana conservado. Zona que en la Edad Media perteneció a los poderosos Arzobispos de Compostela, que tenían en sus manos los grandiosos y estratégicos castillos. En dicha Edad Media se repartían el Señorío de la Comarca, señores subalternos y ya en la Baja Edad Media, pasó a la Diócesis de León. Tierra de leyendas como una del siglo XI, en la que una familia gallega allegada al lugar, de construir su casa, vivió, un tiempo, en interior de un viejo castaño. De interés turístico y de senderismo está, cercano a Otero el llamado Molino Verde, en un rincón con mucha vegetación y el sentir del agua que le hace vivir, hay un merendero y un aljibe. El municipio tiene 18 poblaciones. Al oeste está Brañas, al norte Vega de Brañas, al oeste Fonte Formosa, al noreste Lindoso, al este San Julián, al noroeste Zanfoga, etc. Varias rutas a seguir como la que conduce al Molino Verde, al noroeste a la Capilla de San Antonio, al Refugio del Alto de Capeloso, a Las Herrerías antiguas, un puente de piedra del siglo XV, mirador de piedra, principio asfaltado luego Camino de tierra hasta el Molino, etc.

Angel Manuel García Álvarez

Otero es un pueblo del ayuntamiento de Vega de Valcarce, a 10,4 km. de este. Forma parte de la comarca de Valcarce. El casco urbano está situado en un pequeño otero al sur del Arroyo Rego da Ribeira, afluente del Río das Lamas. Al este del límite provincial con la provincia de Lugo. En las faldas del Monte Capeloso. Junto al pueblo de San Julián forma una pedanía. El casco tiene una altitud media de 1009 metros. Su último censo fue en el año 1900 con una población de 20 habitantes, y a partir de esa fecha pasa a ser contados con los habitantes de San Julián. Actualmente viven 2 personas nativos del lugar. Su nombre en gallego es Outeiro y también Otero de San Julián, que son los nombres de como se conoce este lugar. Su nombre significa cerro aislado que domina un llano. Su origen data del siglo XI. Tiene la leyenda que fue fundado por una familia gallega que antes de hacer la primera casa vivieron en el interior de un castaño. Al sur del casco a unos 300 metros está el Molino Verde en gallego el Moin Verde. Un lugar espectacular por el bosque que le rodea y el agua de sus arroyos. Actualmente es un caserío que no tiene carretera asfaltada para llegar a él, se hace a través de un camino de tierra, por eso han pedido unirse al Concello de Piedrafita do Cebreiro, cuya carretera asfaltada pasa a 1,3 km. del casco. Tiene varios bosques de castaños y de robles. El pueblo más cercano es el de Veiga de Brañas en la provincia de Lugo a 2 km. Sus terrenos limitan con la provincia de Lugo. El nombre del pueblo se repite en las provincias de Toledo, Asturias, Cantabria y León.

Santibañez de la Lomba

¿-Su nombre compuesto, empezando con el prefijo de santo y termina con el nombre de un famoso dibujante español muy conocido. -Su apellido significa loma.?

Raquel O Luis

Santibáñez de la Lomba.

Carmen Pérez Álvarez

Santibáñez de la Lomba del ayuntamiento de Riello, en la comarca de Omaña. Antiguamente formaba parte del Concejo Omañés de La Lomba de Campistedo. Se encuentra en el valle amesetado de La Lomba, al este de la Sierra Gistredo. El Río Negro (afluente del Omaña) transcurre al sur de la localidad. La población se encuadra en la variante Csb de la clasificación climática de Köppen, es decir, un clima mediterráneo de veranos suaves. Santibáñez de Lomba es un pueblo de pequeño tamaño, típico de hábitat semi-disperso, común en Omaña. Según el INE en 2015 tenía 18 habitantes. Según datos de Miñano en el siglo XVIII tenía 40 vecinos. El descenso demográfico se debe a la emigración que se produjo en el siglo XX y al envejecimiento de la población. Santibáñez de Lomba se encuadra dentro de la Reserva de la Biosfera de los Valles de Omaña y Luna y es un lugar de Importancia Comunitaria y Zona Especial de Protección para las Aves. Forma parte del territorio de 2 importantes especies amenazadas el oso pardo y el urogallo cantábrico.

Mari Carmen Bernabé Vuelta

El pueblo

Torre de la Iglesia



Escleras de caracol

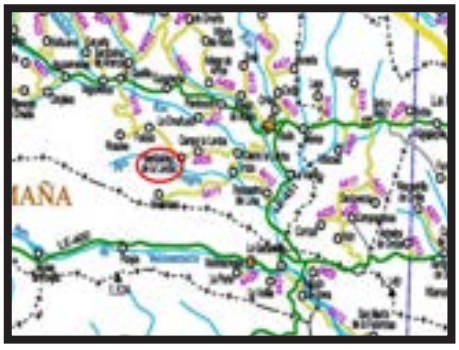

Angel Manuel García Álvarez

Santibañez de la Lomba es un pueblo del ayuntamiento de Riello, a 6 km. de este. Forma parte de la comarca de Omaña. El casco urbano está situado a ambos lados de la carretera LE-4405, aunque gran parte de las casas quedan al suroes-

te de la carretera. Entre los cascos de los pueblos de Campo de la Lomba, al este y al noroeste Folloso. Al norte del Río Negro afluente del Río Omaña. El casco tiene una altitud de 1160 metros. En el año 1827 tenía una población de 40 vecinos, en el año 2000 tenía 27 habitantes, descendiendo a 14 habitantes en el año 2023. Perteneció al ayuntamiento de Campo de la Lomba, absorbido por Riello. Tiene el monte de utilidad pública Cadabal de unas 150 hectáreas. Tiene la clasificación de Reserva de la Biosfera de los Valles de Omaña y Luna, Lugar de Importancia Comunitaria y Zona de Especial Protección para las Aves. Antiguamente formaba parte del concejo de La Lomba de Campestedo. El Museo Catedralicio Diocesano de León tiene una Virgen sedente con el niño del siglo XII, en madera policromada. De una altura de unos 52 cm. Su iglesia en ruinas del siglo XVI. Se mantiene en pie la espadaña y la escalera de caracol interior, que sube al campanario. Están gran parte de ella está cubierta de hiedra. El cementerio fuera del casco al sureste. Su fiesta San Juan, el 24 de junio. También a mediados de agosto hacen una comida para todos los vecinos del pueblo. Tiene una antigua mina de oro, con galerías escavadas en la roca. Tiene las ruinas de un antiguo molino harinero en las orillas del Río Negro. Su economía se basa principalmente en la ganadería. Tiene varias rutas de senderismo con señales en su recorrido. Sus terrenos limitan con el municipio de Valdesamario.

Villalibre de la Juridicción

¿-Su nombre compuesto, empezando por la población intermedia entre pueblo y ciudad, terminando con lo contrario de sujeto. -Su apellido de 11 letras, empieza por J y termina con la n, repitiéndose 3 veces la i y la c 2 veces.?

Raquel O Luis
Villalibre de la Jurisdicción.
Jesús Fernández San Juan
Villalibre de la Jurisdicción, del ayuntamiento de Priaranza del Bierzo.
Joaquín Álvarez Moran
Villalibre de la Jurisdicción.
Carmen Pérez Álvarez
Villalibre de la Jurisdicción en el ayuntamiento de Priaranza del Bierzo. En el libro de Jesús García y García consta que el origen del nombre del pueblo deriva del adjetivo latino " líber" (libre). Y en el año 1556 el Rey Felipe II, ante la petición de los vecinos, expone: Yo, el Rey de las Españas, digo que los vecinos de Villalibre tienen derecho a constituirse como entidad local menor de dicho pueblo y se llamará Villalibre de la Jurisdicción, por haberse fundado este lugar en una finca que perteneció a la nobleza española.

Ramón Carracedo
Villalibre de la Jurisdicción es una localidad leonesa que pertenece al ayuntamiento de Priaranza del Bierzo, comarca del Bierzo. Por él lugar pasa la carretera N-6. Cercano por el este y de norte a sur discurre el Río Sil y por el poblado cruza el Arroyo de Rimor. Primitivo asentamiento en la famosa ruta del oro, con la explotacióniі romana de las Médulas. Existencia larga sin grandes sobresaltos históricos, a la sombra

de la cercana Ponferrada. Se constituye como entidad local menor en el siglo XVI, cuando reinaba Felipe II. La antigua carretera hacia Vigo y Orense ha ejercido para el asentamiento de las familias del pueblo, descendiendo unos metros hasta los bordes de la vía. Sobre un pequeño cerro y de estructura multiradial y desigual. Variedad de fuentes, alguna con lavadero, pilones, utilizando bastante las piedras de río para la construcción de muros y edificaciones. La Casona con escudo blasonado de los Yebra, la ermita de San Roque, la ermita del Cristo, parque infantil y gimnástico. Tiene unos 294 habitantes y, generalmente, viven de los servicios, del cultivo de viñas, frutales, cultivos menos convencionales, variedades de verduras, sin olvidarse que la palabra Bierzo viene de Vergel, aunque, hoy día no esté adecuadamente explotado y adaptado a las circunstancias actuales. Iglesia de San Juan Bautista del siglo XVI. Fiestas el 17 de Enero en honor de San Antonio Abad, el 24 de junio en honor de San Juan Bautista y el 15 y 16 de agosto, en honor de Nuestra Señora de la Asunción y San Roque respectivamente. En zona húmeda hay algún prado y choperas maderables. Al oeste está Dehesas, al sur Priaranza, al suroeste Rimor, al noreste Flores del Sil, al noreste Ponferrada, al noroeste Posada del Bierzo, Villaverde de la Abadía, al este San Lorenzo del Bierzo, suroeste Toral de Merayo, etc. Varias rutas a seguir como la que conduce al Castillo de Cornatel, a Las Médulas, al Valle del Silencio, a la Casa del Ratoncito Pérez, a los Barrancos de Santalla, al Castillo de los Templarios en Ponferrada, a la Herrería de Compludo, etc.

Mari Carmen Bernabé Vuelta

Fuente restaurada

Escudo de los Yebra

Angel Manuel García Álvarez

Villalibre de la Jurisdicción es un pueblo del ayuntamiento de Priaranza del Bierzo, a 1,5 km. de este. Forma parte de la comarca del Bierzo. El casco urbano está situado a ambos lados de la carretera N-536, entre el casco del pueblo de Priaranza del Bierzo y la carretera N-VI. Por la parte oeste del casco pasa el Arroyo de Rimor, afluente del Río Sil que pasa al norte, siendo este un afluente del Río Miño. En el comienza la carretera LE-5227 que lo une al casco del pueblo de Toral de Merayo. El casco tiene una altitud media de 490 metros. En el año 2000 tenía una población de 335 habitantes disminuyendo a 239 habitantes en el año 2023. Su origen es romano, por el pasaba una calzada romana que se comunicaba con las minas de las Medulas por donde pasaba el oro extraído en ella, destino a Roma. En el año 1556 el Rey Felipe II fija su actual nombre, Villalibre de la Jurisdicción. En el año 1886 hacen un edificio para las escuelas siendo el primer maestro Nicolás Prieto García, natural de Villanueva de Valdueza. En el año 1917 llega la luz eléctrica y en el año 1918 el agua corriente a sus casas. Su iglesia está dedicada a San Juan Bautista. Construida en el siglo XVII, levantada en las ruinas de otra iglesia. Tiene un reloj de sol con números romanos. Su altar mayor es de estilo barroco. Situada en la parte sur del casco. Ermita del Santo Cristo de la Vera Cruz, situada en el centro del casco. Del siglo XVII. Conserva un horno de amasar el pan comunal. Tiene una casa nobiliaria de los Yebra, con un escudo nobiliario en su fachada principal. En el casco hay tres fuentes, la Fuente de La Cruz, la Fuente del Cristo y la Fuente del Barrio Falcón, todas ellas restauradas. Tiene 2 cementerios, el viejo situado en el límite este del casco y el nuevo fuera del casco, al sur. Celebra las fiestas el 17 de enero San Antonio Abad, el 24 de junio San Juan Bautista y el 15 y 16 de agosto Nuestra Señora y San Roque. Hacen el magosto en el mes de noviembre. Su nombre completo es Villalibre de la Jurisdicción de la Abadía, más conocido por Villalibre. Terrenos llanos, de regadío con concentración parcelaria haciendo de la agricultura la base

Ermita del Santo Cristo

de su economía. Tiene varias plantaciones de chopos maderables y varias plantaciones de viñas. Sus productos agrícolas son los típicos que se cultivan en el Bierzo. Tiene bares, comercios, restaurantes, colegio de enseñanza infantil y primaria, parque infantil, pistas deportivas al aire libre, talleres mecánicos y consultorio médico. Una vez cruzado el Río Sil en la carretera N-536 en dirección a la carretera N-VI esta la base del Centro de Conservación y Explotación de Carreteras del Estado. Entre el casco de Priaranza del Bierzo y el de Villalibre a los lados de la carretera hay varios chales, que prácticamente unen los dos cascos. Sus terrenos limitan con el municipio de Ponferrada.

El Regueiral

¿-Del ayuntamiento de Villafranca del Bierzo. -Su nombre deriva de reguero. -Tiene 2 palabras la primera de 2 letras y la segunda de 9 letras que empieza con la R y termina con la A y de todas ellas solo se repite la e 2 veces.?

Jesús Fernández San Juan
El Regueiral.
Angel Manuel García Álvarez

El Regueiral es un pueblo del ayuntamiento de Villafranca del Bierzo, a 29,3 km. de este. Forma parte de la comarca de los Ancares. El casco urbano está situado a ambos lados del camino de tierra que va del el casco del pueblo del Campo del Agua al casco del pueblos As Valiñas. Al oeste del Arroyo Bandemias, afluente del Arroyo Regueira da Vara. Junto a los pueblos de Campo del Agua, As Valiñas, Aira da Pedra, Robledo y Bustelo forman una pedanía. En la actualidad es considerado un barrio del pueblo de Campo del Agua. El casco tiene una altitud media de 1247 metros. Su población está incluida en el pueblo de Campo del Agua. Perteneció al ayuntamiento de Paradaseca, absorbido por el de Villafranca del Bierzo. Sus terrenos tienen la clasificación de Entidad Nacional Protegida, Reserva de Caza, Lugar de Interés Cultural y Zona de Especial protección de la Aves de la zona de la Sierra de Ancares. Tiene los montes de utilidad pública Poyo, Valiñas, Ouso, Poula Vieja, Brañas, Vega de Olmos y Lagos de unas 900 hectáreas, cuya propiedad comparte con todos los pueblos que forman la pedanía. El casco urbano está declarado en el año 2008 Bien de Interés Cultural, con la categoría de Conjunto Etnológico, principalmente por las pallozas que tiene. Conserva 3 pallozas rehabilitadas. Este pueblo es solo habitado en época estival, cuando los ganaderos trasladan sus animales a este lugar para el aprovechamiento de sus pastos, el invierno emigran a otros pueblos más al sur donde las condiciones invernales son mejores como al pueblo de Aira da Pedra. Para acceder al casco hay que hacerlo a través de un camino sin asfaltar. Realmente hoy es una atracción turística. Las pallozas son construcciones típicas de la zona, teniendo gruesos muros de piedra, tejados de paja de centeno, construido con la técnica de la paleta y principalmente solo una estancia, como máximo dos, donde convivían el ganado con las personas. De planta rectangular con las esquinas redondeadas, con un trazado tradicional que se adapta al desnivel del suelo apoyándose en la ladera del monte. Este muro es el llamado contra turrio. La estructura interior del techo consta de una armadura tradicional con elementos de madera ahorquillados que funcionan como soporte de las vigas. El techo está formado por un entablamento de troncos y varas enteras donde se sujeta la paja. No hay chimenea en todo el espacio de la palloza, el humo sale por sus propios medios y ayuda a mantener sano el armazón de madera ahuyentando la carcoma y los parásitos. Además ayuda al secado y mantenimiento de los productos de la matanza que se colgaban por las vigas. Algunas tienen una pequeña ventana en el techo para la salida del humo, pero no es lo normal. Tenía un corral de lobos, donde se dirigían estos después de batidas por el monte para una vez dentro de él no podían salir y poder matarlos. Una trampa que se extendía en la provincia de León, Zamora, Asturias y Galicia. En el paraje de los Berrocales se pueden ver extrañas estructuras naturales de roca granítica. Terrenos adecuados para la cría de ganado, haciendo de la ganadería la base de su economía. Varias rutas de

senderismo, tanto partiendo del casco como viniendo de otros lugares y pasando por sus terrenos. Sus terrenos limitan con el municipio de Vega de Espinareda y la Provincia de Lugo. Al estar cerca de Galicia varios nombres de sus parajes están en gallego como también sus habitantes lo emplean en su lenguaje. El nombre se repite en la provincia de Asturias.

Ramón Carracedo

El Regueiral es una localidad leonesa que está considerado como un barrio de la aldea Campo del Agua que, en unión con el poblado de Las Valiñas, forman un conjunto de gran valor Etnológico e interés geológico. Se llega, desde Villafranca del Bierzo que es su ayuntamiento en la Comarca del Bierzo, por un camino intrincado y costoso. Después de muchas visicitudes se llega al poblado de Campo del Agua con sus típicas construcciones, de cabañas y pallozas con cubierta de paja, empleado por los pobladores de la zona, como una de las bases de su sistema de vida trashumante. Esta aldea sufrió un incendio total en el año 1989, habiendo sido reconstruida de nuevo. Seguimos caminando hacia el norte hasta llegar al lugar que hoy nos ocupa, El Regueiral, otro grupo de unas cinco casas que, antaño utilizaban lo mismo que para la anterior, con construcciones semejantes que, más bien, utilizaban de verano, bajando en invierno para el pueblo de Aira da Pedra. El Regueiral se encuentra perteneciente al Consejo de Los Ancares, considerando sus sotos de castaños, robles sus bosques como Patrimonio Natural. Un lugar de interés para los visitantes interesados en la arquitectura rural y la historia de la zona. Si seguimos el camino hacia el noreste, pronto nos encontramos con las casas o cabañas de As Valiñas de la misma forma que los otros dos anteriores. Podemos decir que, en la zona se construyó la Ermita de Nuestra Señora de la Asunción y la iglesia de San Bartolomé. Al noreste está Piornedo, al sureste Aira da Pedra, al oeste Teixeira, Al noreste Valiñas, al este Penoselo, al suroeste Campo del Agua, etc. Varias rutas a seguir como la que conduce al puerto de los Ancares, a Burbia, a Villafranca del Bierzo, al Castillo de Corullón, hasta el arte Rupestre de Peñas de Torgas, hasta el Palacio de Canedo, hasta el Valle de Villar Acero, etc.

Palacio de Valdellorma

¿-Su nombre donde vivían los nobles, en singular. -Su apellido compuesto de 11 letras, empieza por V y termina con la a, repitiéndose 2 veces y la L 3 veces, las demás no se repiten.?

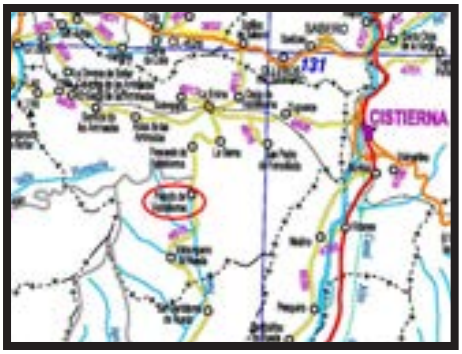

Raquel O Luis

Palacio de Valdellorma.

Carmen Pérez Álvarez

Palacio de Valdellorma en el ayuntamiento de La Ercina en la comarca de Valdellorma (Alto Esla-Cea). Es uno de los 14 pueblos del ayuntamiento de La Ercina. Está a 12 Km de Cistierna y a 50 Km de León. Cuenta la leyenda que unos seres mágicos poblaban los montes y bosques de León. En el pequeño pueblo de Palacio de Valdellorma se localiza un pequeño puente de madera. Pequeño y escondido entre la maleza, ese puente cruza el Río Valdellorma. Narra la leyenda que aquí las xanas (hadas que corretean por los montes) quisieron ayudar a los lugareños a pasar las aguas de río por lo que crearon el puente. Hoy los oriundos lo llaman " Puente de Madera"; río arriba El Pontón, de tamaño mayor, cruza las aguas del Valdellorma. El Río Valdellorma baja "risueño y cantarín", a un que cuando llega el verano pierde parte de su gran caudal. Y entre el verdor de

la ribera, dicen, que las xanas canturrean atrayendo la magia de estos lugares.

Mari Carmen Bernabé Vuelta

El pueblo

Pilón en el centro del pueblo

Caño de Arriba

Pilón de Abajo

Puente de madera

Río Valdellorma

Casa con un escudo heraldico

Antigua fragua restaurada

La fragua por dentro

Iglesia de San Salvador

La Virgen del Carmen

El campanario

Ermita de la Virgen de las Mercedes

La ermita por dentro

La Virgen de las Mercedes

Angel Manuel García Álvarez

Palacios de Valdellorma es un pueblo del ayuntamiento de la Ercina, a 5,2 km. de este. Forma parte de la

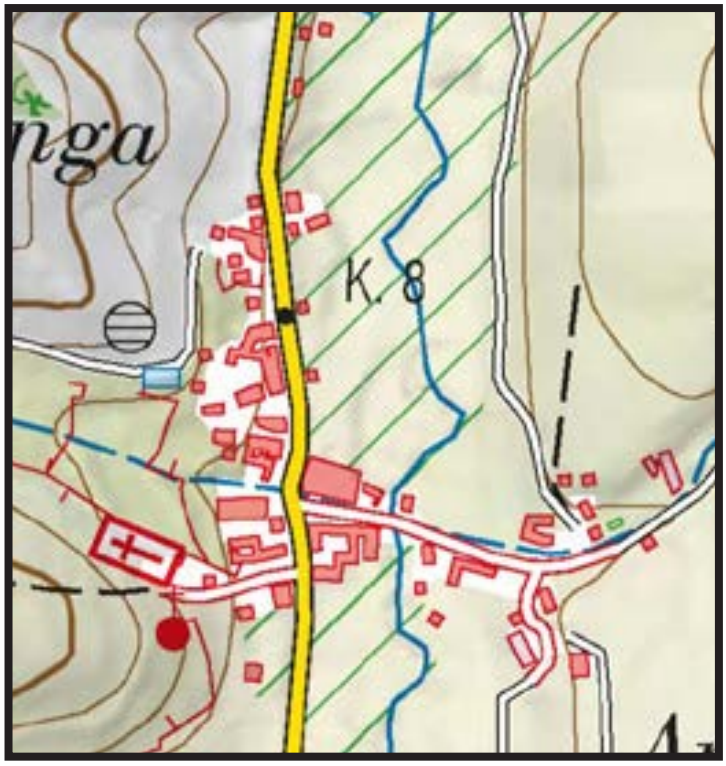

comarca de Cistierna, subcomarca de Valdellorma. El casco urbano está situado a ambos lados de la carretera LE-4615, entre los cascos de los pueblos de Fresnedo de Valdellorma, al norte y al sur de Valporquero de Rueda. A ambos lados del Río Valdellorma, afluente del Río Esla. En el centro del casco al Río Valdellorma se le une el Arroyo Reguero de Rucayo. El casco tiene una altitud media de 1020 metros. En el año 2000 tenía una población de 56 habitantes disminuyendo a 28 habitantes en el año 2023. Tiene los montes de utilidad pública Majadas y las Bosa de 110 hectáreas. Su iglesia está dedicada a San Salvador. Tiene la talla de Nuestra Señora de Palacios, de madera, del siglo XII. Situada en el límite del casco con el cementerio al lado. Fuera del casco y al norte, cercana a la orilla izquierda de carretera está la Ermita de las Mercedes. Destaca la talla de la Virgen de las Mercedes. Su fiesta el 24 de septiembre. Para cruzar el Río Valdellorma hay un pequeño puente de madera. Este tiene una leyenda que las Xanas (las hadas que corretean por los campos de estos montes) quisieron ayudar a los lugareños a pasar las aguas por lo que crearon este pequeño puente. Tiene en un vagón de tren tiene un bar museo. El museo lo componen una biblioteca ferroviaria con planos, documentos relativos a la construcción de la línea Hullero, imágenes, gorras, banderines, billetes, matasellos, lámparas, teléfonos, maquetas, hermosas y barrigudas ollas ferroviarias. Tiene bosque de pinares. En el casco hay dos fuentes restauradas. Su economía se basa en la ganadería principalmente. En una casa hay un escudo heráldico. Tiene una casa rural, bar, teleclub y parque infantil. Sus terrenos limitan con los municipios de Vegaquemada y Cistierna.

Ramón Carracedo

Palacio de la Valdellorma es una localidad leonesa que pertenece al ayuntamiento de La Ercina, pueblo minero, comarca de Cistierna. De origen astur con historia y leyendas. Por el discurre el Río Valdellorma. Vivían de la agricultura y ganadería y como empleados en las cercanas minas de carbón. A destacar, en el centro de la plaza una fuente con pilón, el Puente denominado de las Xanas, el Palacio de Cristal, la Casa del Pueblo, Iglesia de San Salvador, Ermita Virgen de las Mercedes, gran pendón con franjas azules y moradas, campanario de piedra del XVII con 2 campanas, talla del siglo XII de la Virgen de los Palacios. Al suroeste discurre el Arroyo de Valsemena. Fiestas el día 21 de septiembre. La carretera de acceso es la LE-4615 y por el este pasa la N-625. Catorce Pueblos conforman el municipio. Valdellorma significa, al parecer, valle de las lomas o valle de loma grande. Al norte está La Ercina, al noreste Yugueros, al sur Valporqueros de Rueda, al noreste San Pedro de Foncollada, Sabero, al noroeste Boñar, Vegaquemada, al este, Cistierna, etc. Varias rutas a seguir como la que conduce a la Peña Perico, a la Dehesa de Corrales, al norte al Parque Regional Montaña de Riaño, a las Cuevas de Valporquero, al Museo de Fauna Salvaje de Valdehuesa, al pequeño Santuario de Barrillo de las Arrimadas de 1880,etc.

Santa Colomba de la Vega

¿-Su nombre el de una santa que se celebra el 31 de diciembre. -Su apellido por donde corre el río.?

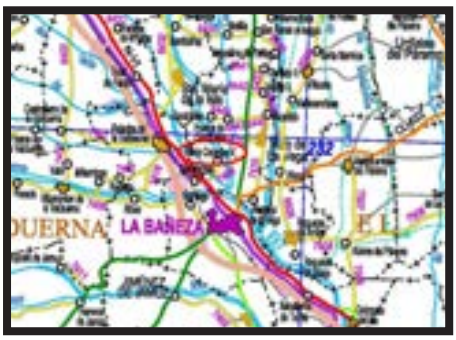

David Fortes Álvarez

Santa Colomba de la Vega

Jesús Fernández San Juan

Santa Colomba de la Vega, del ayuntamiento de Soto de la Vega.

Carmen Pérez Álvarez

Santa Colomba de la Vega en el ayuntamiento de Soto de la Vega, comarca Tierras de La Bañeza. Situada junto al Río Tuerto. A 2 Km. de La Bañeza, tierra milenaria (regada por el Río Tuerto) y desconocida, cercana al Camino de Santiago y en plena Vía de la Plata. Esta localidad custodia una joya centenaria, su iglesia (siglo XIV-XV) que imponente y misteriosa, eleva su ancestral figura sobre campos y casas. Vigilante guardián de sus gentes, esconde bajo su techo un artesonado mudéjar, único en el mundo, Monumento Nacional (1943) que asombra y deslumbra a los que hacia él alzan su mirada. Este magnífico templo y Santa Colomba, no se sabe por qué, permanecen ocultos en el silencio de un pueblo aferrado al recuerdo de antiguas batallas, de fuentes moras perdidas, de derruidas almenas de abandonados castillos...La nostalgia de un pueblo que un día fue villa, libre, realengo y soberano. En la siguiente poesía de Martínez Santos se nota la ilusión, curiosidad y admiración de este pueblo: "Silueta de Arte Consagrado / a la tierra que besa el río

Tuerto, / monumento escondido y admirado, / orgullo de la gente de este pueblo. / Bella Santa, Colomba leonesa, / bendice desde tu atalaya de piedra, / estos campos y estas gentes, / que piadosas te rezan".
Mari Carmen Bernabé Vuelta

El pueblo

Santa Colomba

Museo Etnografico de la Fragua

Herramientas antiguas del museo

Herramientas antiguas del museo

Iglesia de Santa Colomba

Los tres retablos

La portada de la iglesia

Tradicional construcción típica

Gijón Costa
Santa Colomba de la Vega.
Angel Manuel García Álvarez
Santa Colomba de la Vega es un pueblo del ayuntamiento de Soto de la Vega, a 2,2 km. de este. Forma parte de la comarca de Tierra de la Bañeza, subcomarca de la Vega. El casco urbano está situado a ambos lados de la carretera LE-7409, entre el casco del pueblo de San Mames de la Vega y la carretera LE-420. Al oeste del Río Tuerto, afluente del Río Órbigo. Al norte del Río Duerna, afluente del Río Tuerto. Al este del Río de los Peces, afluente del Río Tuerto. El casco tiene una altitud media de 778 metros. En el año 2000 tenía una población de 354 habitantes, disminuyendo a 233 habitantes en el

año 2023. Tiene 4 yacimientos arqueológicos, El Espino (romano alto-imperial), El Castillo (prehistórico indeterminado), Los Villares (altomedieval-bajomedieval) y Vega Abajo (hierro I, bajo medieval). Fue en la Edad Media una villa, libre, de realengo y soberano. Su iglesia está dedicada a Santa Colomba. Declarada monumento Histórico en el año 1943. Construida en el siglo XIV. De estilo Renacentista y Mudéjar. Destaca su armadura de estilo morisco, con lazo de diez, policromada y dorada en la que predominan las figuras vegetales y la cruz de Malta. En el artesonado tiene un escudo nobiliario. Tiene tres retablos. Tiene varias tallas de santos. Tiene la pintura del Águila de San Juan. La portada de estilo románico, tiene una placa esculpida en piedra con la leyenda en latín que dice "Quien esté en la mesa, piense primeramente en el pobre". También tiene dos capiteles en la entrada. La portada fue trasladada desde la cercana localidad de Celada en 1752. También fuera de la iglesia junto a la entrada se alza una estatua de piedra de Santa Colomba. Situada en el centro del casco. El cementerio fuera del casco al este. Sus fiestas la Sacramental del 28 al 30 de junio y Santa Colomba. El Museo de los Caminos (Palacio de Gaudí) de Astorga esta la Pila de los Caballeros que perteneció a la iglesia. En el Museo de León guardan el Hito Augustal de la Cohors IIII Gallorum del año 54. Con la inscripción sobre piedra caliza, en latín que traducida dice "por la autoridad del emperador Claudio, este término delimita los campos de la cohorte IV de los galos respecto de ésta y la ciudad de los Lugones". Encontrado en el año 1939. Tiene el museo etnográfico de la Fragua donde se exponen las herramientas antiguas que se utilizaban en el lugar. Tiene la Asociación Cultural Benabrin, fundada en el año 2021, con el objetivo de colaborar en la promoción, guarda y fomento del patrimonio histórico, arqueológico, documental y monumental del pueblo. Su gentilicio benabrines. Tiene un pendón de 22 bandas horizontales, 11 bandas de color rojo, 8 bandas de color verde y 3 bandas de color blanco, todas ellas ribeteadas de color amarillo. También tiene una pendoneta de color rojo. Sus terrenos llanos, con concentración parcelaria y de regadío por las aguas de los Río Tuerto, Río de los Peces y Río Duerna por varios canales. Tiene varias plantaciones de chopos maderables. Haciendo de la agricultura la base de su economía. La concentración parcelaria se realizó en el año 1970, con una superficie de 258 hectáreas, aportadas por 401 propietarios, en 3468 parcelas. Se han atribuido 840 fincas de reemplazo. Tiene colegio de enseñanza infantil y primaria, consultorio médico, parque infantil, pistas deportivas al aire libre, bares y comercios. Entre el casco del pueblo y el casco del pueblo de Soto de la Vega esta la fábrica de Embutidos Rodríguez. Sus terrenos limitan con los municipios de la Bañeza y Palacios de la Valduerna.

Valdesaz de los Oteros

¿-Su nombre tiene 8 letras, empieza con la V y termina con la z. -Su apellido terreno llano entre dos ríos, en plural.?

Carmen Pérez Álvarez
Valdesaz de los Oteros.
Jesús Fernández San Juan
Valdesaz de los Oteros, perteneciente al ayuntamiento de Pajares de los Oteros.
Ramón Carracedo
Valdesaz de los Oteros es una localidad leonesa y villa, que pertenece al ayuntamiento de Pajares de los Oteros, comarca de los Oteros. Situado en el margen izquierdo del Río Esla. Tiene al este el Arroyo de la Cespedera, al noroeste el Arroyo de Velascones. Por el norte pasa la carretera LE-622 y por el oeste la LE-6607. Antes se llamó (Villa de Sauces, antiguo Almohacid). Terreno llano y ondulado, donde se extiende el extenso triangulo de la comarca de Los Oteros, poblado antaño por astures, romanos, godos, musulmanes, etc., dejando a la historia que siga su curso. Tiene unos 29 habitantes que vivían de la agricultura y ganadería, ahora más de la agricultura, cultivando cereales, girasoles, legumbres, con la fiesta de la alubia en pueblos cercanos, forrajes, maíz, etc. Patrón San Cipriano, patrona Asunción de la Virgen. A destacar su iglesia del siglo XVI que formó parte del desaparecido Monasterio de San Cipriano. Catalogada como Monumento Histórico Artístico en 1982 y declarada, un Bien de Interés Cultural, una joya rica en historia y belleza arquitectónica, con espadaña de piedra y ladrillo y dos portadas de arco de medio punto. Artesonado mudéjar, 3 naves, varias capillas laterales, retablo dorado dedicado a la Asunción de la Virgen, con un entorno natural cautivador de la vida rural. Un patrimonio cultural único. Tienen una fuente, una Asociación, etc. Fiestas la del verano el día 10 agosto y la fiesta mayor, el día 15 de agosto, en honor de Nuestra Señora de la Asunción. Al oeste está Pajares de los Oteros, al sur Alcuetas, Fafilas, al noreste Matadeón de los Oteros,

al sureste Valdespino Ceron, al suroeste Valencia de Don Juan, al norte Fuentes de los Oteros, etc. Varias rutas a seguir como la que conduce al Aeródromo de Pajares de los Oteros, a Valencia de Don Juan, a las Lagunas del Sureste, a la Ruta triangular de Los Oteros, etc.

Mari Carmen Bernabé Vuelta

El pueblo

Iglesia de la Asunción de Ntra. Sra.

La entrada a la iglesia

El interior de la iglesia

El retablo mayor

El lateral de la iglesia

El interior de la iglesia

Angel Manuel García Álvarez

Valdesaz de los Oteros es un pueblo de Pajares de los Oteros, a 4 km. de este. Forma parte de la comarca de los Oteros. El casco urbano está situado al sur de la carretera LE-522 también llamada LE-6607, aunque tiene unas casas al norte de esta. Entre los cascos de los pueblos de Gusendo de los Oteros al norte y al oeste Pajares de los Oteros. En el comienza la carretera LE-7604 que lo une al casco del pueblo de Quintanilla de los Oteros. Al oeste del Arroyo de la Cespedera, y al norte del Arroyo de la Cabaña, ambos afluentes del Arroyo de Velascones que pasa al norte del casco, siendo un afluente del Río Esla. El casco tiene una altitud media de 830 metros. En el año 2000 tenía una población de 64 habitantes, aumentando a 74 habitantes en el año 2008 y disminuyendo a 39 habitantes en el año 2024. Tiene la categoría de villa. Antiguamente tenía el nombre de Valle Salicis. Existió en él, el monasterio de San Cipriano. Sus abades tuvieron grandes privilegios de los Reyes de León y estos les otorgaban un gran poder. Gracias a ello el pueblo tuvo el Fuero de Valdesaz. En él se describe el derecho de asilo con estas palabras: «Si alguien de fuera viniera a Valdesaz o se refugiase aquí como fugitivo, perseguido por cualquier deuda económica o acosado por la multitud, nadie se atreva a sacarlo de aquí, y quien lo sacare sea muerto sin castigo». Concedía también a los vecinos, si no se encontraban cómodos, o hallaban mejores condiciones de vida con otro señor, la posibilidad de marcharse del territorio, les permitía llevarse sus pertenencias, o venderlas. Cuando tenían viña plantada en heredad ajena, o habían levantado palomar, o huerto con cerca de tapia en terrenos del rey o de cualquier otro señor, sólo podían llevarse la mitad. En el siglo XII el monasterio pertenecía a la Catedral de León. Su iglesia está dedicada a la Asunción de Nuestra Señora. Declarada Bien de Interés Cultural en el año 1982. Del siglo XVI. Construida en piedra y terminada en ladrillo. Tiene dos artesonados de madera de estilo mudéjar y su retablo es de la escuela de Berrugete. Su retablo dorado dedicado a la Asunción de la Virgen, con varias tallas de santos y su sagrario. Formó parte del desaparecido monasterio de San Cipriano. Situada en el límite oeste del casco. El cementerio separado de la iglesia, también en el límite oeste del casco. Su fiesta el 15 de Agosto, Asunción de Nuestra Señora. Tiene bodegas subterráneas donde antiguamente se elaboraba y conservaba el vino, hoy

zona de ocio de sus propietarios. Tiene varios palomares redondos y cuadrados. La construcción típica de las casas era el método de tapial sustituido por el ladrillo en las nuevas construcciones. Terrenos llanos principalmente de secano, cultivándose los cereales y alguna viña. Haciendo de la agricultura la base de su economía. Tiene una báscula pública. Sus terrenos limitan con los municipios de Valencia de Don Juan y Matadeón de los Oteros.

Riosequino de Torío

¿-Su nombre significa río sin agua en diminutivo. -Su apellido de 5 letras, empieza por T y termina con la O que se repite 2 veces.?

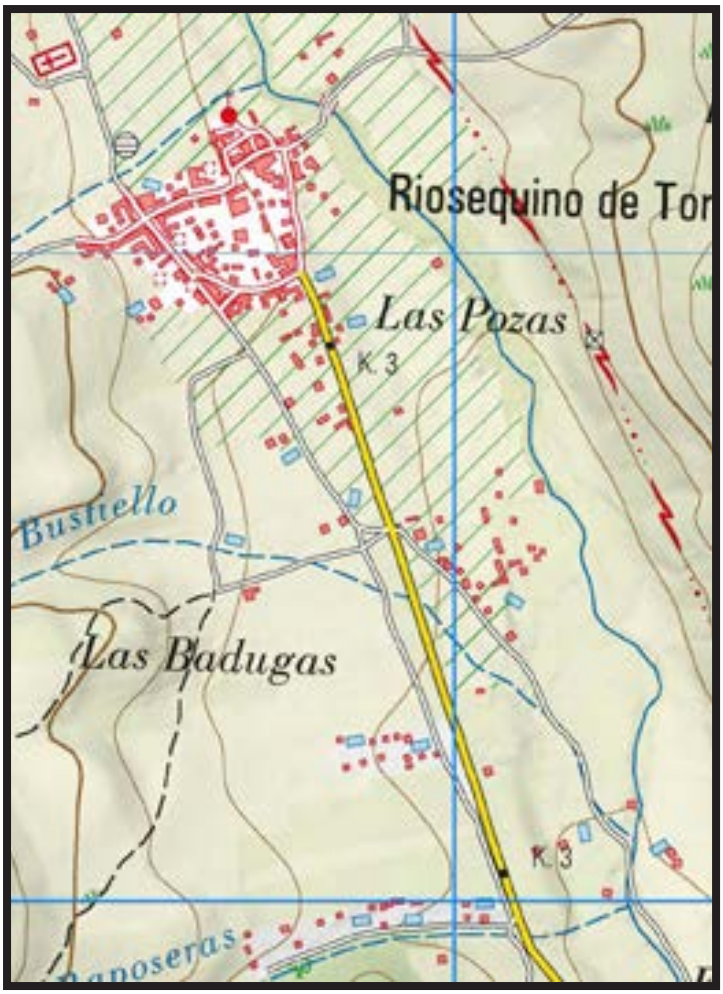

Raquel O Luis
Riosequino de Torío.
Jesús Fernández San Juan
Riosequino de Torío, del ayuntamiento de Garrafe de Torío.
Carmen Pérez Álvarez
Riosequino de Torío es uno de los 15 pueblos del ayuntamiento de Garrafe de Torío, en la orilla del Río Riosequino, a 16 Km de León. Pueblo por el que pasaron los romanos, que con sus castros en los cerros del valle, despoblaron las alturas y condenaron a los vecinos al arado y al callado junto al camino y el río. Una zona tan a mano de la Legio VII, acuartelada en lo que hoy es León. La historia transcurrió con tranquilidad los siglos posteriores porque no hay noticias señalables de los siglos bárbaros, pero permanecieron en silencio durante cien años. La invasión musulmana después dejó esta tierra fronteriza desolada. En el siglo X se inicia la repoblación de la Ribera de Torío y del territorio leonés, tras el progreso del frente de la Reconquista. Llegan cristianos arabizados que se refugian en

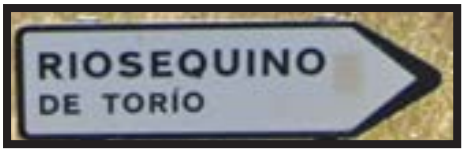

la única retaguardia pacificada que necesitaba nuevos colonizadores. Son monjes y cristianos mozárabes que fundan monasterios, pequeños cenobios con tierras de labor y a su sombra nuevos pueblos reconstruidos. Posteriormente estos pueblos se liberan de señoríos y tratan de gobernarse mediante el Concejo Vecinal. Existen casonas hidalgas, solariegas, de piedras canteadas, con mucha historia, en estos caminos y calles.

Mari Carmen Bernabé Vuelta

El pueblo

El parque

Plaza del Caño

El Caño

Iglesia de Santa Marina

El campanario

Angel Manuel García Álvarez

Riosequino de Torío es un pueblo del ayuntamiento de Garrafe de Torío, a 5 km. de este. Forma parte de la comarca de Tierra de León. El casco urbano está situado en la terminación de la carretera LE-4520 que lo une a la carretera LE-311. Al sur del Arroyo del Valle del Valtuerto y al norte del Arroyo del Valle de Bustello, ambos afluente del Río Riosequino. Al oeste del Río Riosequino, afluente del Río Torío. El casco tiene una altitud de 930 metros. En el año 2000 tenía una población de 114 habitantes, aumentando a 323 habitantes en el año 2024. Perteneció a la antigua Jurisdicción del Abadengo de Torío. Al norte del casco y al oeste de la carretera N-630 está la Venta de la Tuerta y al otro lado un poco más al norte la Urbanización de Estrella de Izar. Esta última es la culpable del aumento de la población. Su nombre procede etimológicamente de Rivus Siccus, con sufijo en diminutivo. En realidad, el valle del Río Riosequino está casi siempre seco. Sin embargo, en invierno se incrementan sus aguas con las lluvias y con las nevadas, dando lugar a una corriente torrentera que suele inundar las vegas de San Feliz al afluir a la ribera. Este largo valle, que tiene el mismo nombre que el pueblo, nace en las estribaciones del monte Pelosas, que tiene una altitud de 1.136 metros. En la antigüedad tuvo el nombre de Rioseco. Perteneció al monasterio de San Salvador del Nido y luego al Monasterio de San Isidoro. Con la distinción de realengo. En el año 1122 la Reina Urraca le concedió la Carta de Fuero, donde se especificaba los impuestos que tenían que dar al Monasterio de San Isidoro. En el año 1131 tenía el rango de villa. En el año 1850 tenía 42 casas habitadas y una escuela de temporada y sus vecinos se dedicaban a la fabricación de hilo de lino y a la lencería. Su iglesia está situada en el límite norte del casco. Está dedicada a Santa Marina. En ella destaca las escaleras de caracol para subir a tocar las campanas. Aunque estas se pueden tocar desde abajo y fuera de la iglesia con cadenas. Se añadió después de la construcción de la iglesia, de ladrillo y forma circular. Con dos campanas una mayor que la otra. Tiene varios altares y las tallas de Santa Marina, la Virgen del Rosario, la Inmaculada Concepción, San Antonio Abad, Sagrado Corazón de Jesús, San Antonio de Padua, San José y Jesús Nazareno. El cementerio fuera del casco al norte. Su fiesta Santa Marina, el 18 de julio. En Semana Santa, el día de Viernes Santo se lleva a cabo una procesión por las principales calles del pueblo. Junto a la iglesia hay una fuente restaurada. A lo largo de la carretera, en sus orillas, hay pequeñas casas agrupadas. Sus terrenos limitan con los municipios de Cuadros, Sariegos y Villaquilambre. Algunos le quitan el apellido quedando solo como Riosequino.

Las Grañeras

¿-Con dos palabras de 3 y 8 letras. -La segunda empieza por G y termina con s, llevando una ñ.?

Raquel O Luis

Las Grañeras.

Jesús Fernández San Juan
Las Grañeras, del Ayuntamiento de El Burgo Ranero.
Mari Carmen Bernabé Vuelta

El pueblo

Iglesia de San Juan Bautista

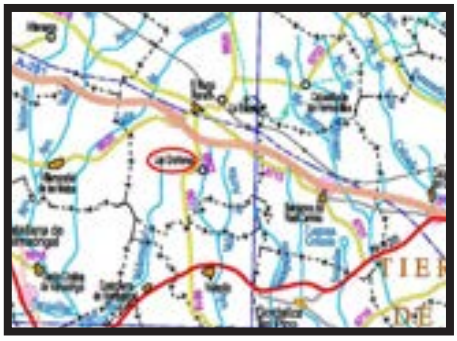

El Campanario

Carmen Pérez Álvarez
Las Grañeras en el ayuntamiento del Burgo Ranero de la comarca Tierra de Sahagún. Gran llanura de ocres, verdes y dorados bajo un cielo inmenso y luminoso. Es un paisaje silencioso y austero, modelado por siglos de agricultura y su actividad humana, testimonio de la relación entre el hombre y su entorno. Las Grañeras, Calzadilla de los Hermanillos, Villamuñío y el Burgo Ranero pertenecen al ayuntamiento del Burgo Ranero, comarca Sahagún. Su arquitectura es de barro, con calle adaptada a la calle jacobea, que atraviesa el pueblo. Es un pueblo eminentemente agrícola que le lleva a celebrar varias rogativas al año para bendecir los campos, con letanías cantadas en latín. Las Grañeras conserva varios sistemas lagunares en su terreno. Cuenta la leyenda que en una laguna de oscuras aguas, cerca del pueblo, habitaban toda clase de reptiles y anfibios...por lo que decidieron alejar las casas del lugar (el sonido de ranas y sapos era atronador). Un día llegó un peregrino que se alojó en el lugar, después de pasar la noche obsequió con una manzana al dueño de la posada y le comentó que cuando terminara de comerla tirara el corazón al lago y entonces todo lo vería más claro. Efectivamente las aguas se volvieron claras y limpias. Sólo quedaron algunas ranas. Desde entonces se conoce como la Laguna de las Manzanas. El pueblo cuenta con la Ermita del Santo Cristo del Amparo (1735). Situada sobre un altozano desde donde se pueden observar las lagunas principales y los lavaderos, hoy restaurados, como testimonio de la historia del lugar. Las Grañeras, pueblo en el estuve por los años 60 con nuestros familiares que allí vivían. Un feliz recuerdo.

Angel Manuel García Álvarez
Las Grañeras es un pueblo del ayuntamiento de El Burgo Ranero, a 3 km. de este. Forma parte de la comarca de El Payuelo. El casco urbano está situado al este de la carretera CV-195-17 también cono-

cida por LE-6617, haciendo la carretera el límite del casco. Entre las carreteras A-231 al norte y al Sur N-120. Al oeste del Arroyo del Valle Abajo afluente del Arroyo del Valle de Espejosa. El casco tiene una altitud media de 870 metros, En el año 2000 tenía una población de 171 habitantes, disminuyendo a 105 en el año 2023. Su iglesia está dedicada a San Juan Bautista. Construida de ladrillos con los cimientos de piedra. Destaca su torre cuadrada, con un nido de cigüeñas encima del tejado de la torre. Situada en el centro del casco. Tiene dos cementerios el viejo situado en el límite sur del casco, convertido en un parque y el nuevo fuera del casco urbano, al sur de este. Celebra las fiestas el 17 de enero San Antonio Abad y el 24 de junio San Juan. El día de San Antonio Abad se celebra una procesión desde la iglesia, en la que el santo rodeado de un collar de roscas de baño recorre las calles principales del pueblo. Se oferta un ramo, elaborado con roscas de baño, que será subastado tras el oficio litúrgico y el concurso de refranes. El concurso de refranes consiste en un duelo entre dos vecinos que, basándose en los sucesos del pueblo y el país a lo largo del año, han creado unos versos octosílabos, relatándolos ante los concurrentes. Los recitan en una especie de lid poética bajo la admiración y diversión de los asistentes. En el límite este del casco esta la Ermita del Santo Cristo del Amparo. Tiene varias lagunas destacando la del Enjambre, del Quemado, del Páramo, Peronda, de la Medusa, Melé, Velasco, Fuentes y Barreron que esta en el límite sureste del casco junto al Arroyo del Valle Abajo. Tiene restaurados los antiguos lavaderos. Por el este pasa el camino de Santiago siguiendo la carretera LE-6713 y la Cañada Real de Extremadura a Asturias. Sus terrenos son llanos de regadío, con concentración parcelaria, haciendo de la agricultura la base de su economía. Se cultivan principalmente cereales, maíz y remolacha azucarera. También tiene varias plantaciones de chopos maderables. Cercano a la carretera A-231 está la empresa Mercofran, que es un concesionario de maquinaria agrícola. Su depósito de agua potable es cuadrado de gran altura, situado en la parte norte del casco. La construcción típica de las casas es la de tapial, sustituida por el ladrillo. Tiene bares, restaurantes, comercios, club deportivo, consultorio médico, colegio de enseñanza infantil y primaria, frontón y pistas deportivas al aire libre. Sus terrenos limitan con los municipios de Bercianos del Real Camino, Vallecillo, Santa Cristina de Valdemadrigal y Villamoratiel de las Matas.

Vecilla de La Vega

¿-Su nombre de 7 letras, empieza con la V y termina con la a, y solo se repite la L 2 veces. -Su apellido por donde corre el río en singular.?

Carmen Pérez Álvarez

Vecilla de la Vega en el ayuntamiento de Soto de la Vega, comarca Tierras de La Bañeza. En la Vega del Río Órbigo (Urbico=de dos aguas), río que es la fuente de vida que hace que desde la prehistoria, se asienten en la zona diferentes pueblos. De la Edad de Cobre se encontraron hachas cerca de Vecilla de la Vega, en Valdesandinas. En la Edad de Hierro aparecen los celtas (los astures en zona del Órbigo y en Vecilla de la Vega los baedunenses). Los Celtas se asentaban en castros. La llegada de los romanos supone un periodo de guerras astur-romanas, con una progresiva romanizacion de tribus. Con la llegada de los bárbaros (suevos y visigodos), Vecilla queda en territorio suevo y después de la Batalla del Órbigo, pasa al Reino Visigodo (casta guerrera). Al caer el último rey, Don Rodrigo, los musulmanes se apoderan de tierras como Vecilla de la Vega, pero el levantamiento de Don Pelayo da lugar al Reino Astur que será el principio del Reino de León. La primera referencia histórica de Vecilla de la Vega data del año 975 y la segunda de 1220 cuando el Rey Alfonso IX la cita en la donación de tierras que hace a la Orden de Calatrava.

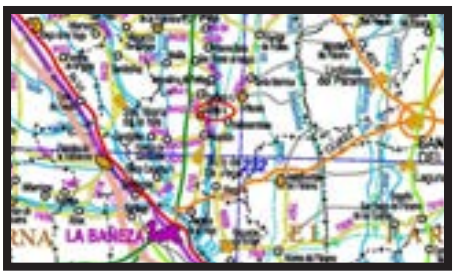

Ramón Carracedo

Vecilla de la Vega es una localidad leonesa que pertenece al ayuntamiento de Soto de la Vega, comarca de la Bañeza, en la Vega del Órbigo. Se accede por la carretera LE-6442 y más al oeste está la A-6. Al este pasa el Río Órbigo y la Acequia de la Comunidad. Tiene concentración parcelaria. Sus tierras de regadío producen remolacha azucarera, maíz, legumbres, patatas, cereales, hortalizas, forrajes, etc. Se conoce la zona, desde la Edad de Bronce, por los vestigios encontrados. Pueblos Celtas, aquí los astures de la tribu Baedunense, con asentamientos de castros, luego los romanos, guerras, más tarde los suevos, visigodos, con la Batalla del Órbigo, los musulmanes, la Reconquista, el Reino Astur, luego el Reino de León, las repoblaciones, y así siguió la historia. La primera referencia histórica que se tiene de este pueblo es del año 975. Los 59 habitantes que, al parecer, tiene actualmente, viven de la agricultura. Terreno fértil con regadío procedente de las aguas del Río Órbigo, antiguamente llamado Urbico, ur agua en Astur, bi dos en Latin y con latinizada, dos aguas. Patrón San Esteban, patrona la Virgen del Rosario. Iglesia del siglo XVIII, construida sobre restos de construcciones anteriores, con extraordinario retablo barroco dedicado a San Esteban Protomartir, tallas de Santa. Catalina, cáliz de plata del XVIII. En el segundo piso imagen de la Virgen de San Mames, también hay lápida y pinturas renacentistas, etc. Fiestas el 12 de agosto, en honor de Santa Lucía el 13 de diciembre, en honor de Santo Tirso y 29 de enero y el Corpus Christi. Hay una fuente y los terrenos son administrados no sólo por Soto de la Vega, también interviene, en parte, Villazala. Era zona de mucha pesca y había mucho cangrejo. Al sureste Valdesandinas, al sur Soto de la Vega, al norte Oteruelo de la Vega, San Román el Antiguo, al suroeste Huerga de Caraballes, al noreste Villazala. Varias rutas a seguir como la que conduce al parque Santa Marinica, al Aeródromo El Busto (club aéreo), a Santa María del Páramo, a Astorga, a la Bañeza, a la Laguna Dalga, etc.

Angel Manuel García Álvarez

Vecilla de la Vega es un pueblo del ayuntamiento de Soto de la Vega, a 1,3 km. de este. Forma parte de la comarca de Tierra de la Bañeza. El casco urbano está situado al comienzo de la carretera LE-6437 que lo une al casco del pueblo de Oteruelo de la Vega. En el comienzo de la carretera LE-6438 que lo une al casco del pueblo de Alcaidón de la Vega, en la terminación de la carretera LE-6442, que lo une a la carretera LE-420 que pasa al este del casco. Al oeste del Río Órbigo, afluente del Río Esla. Al oeste de la Acequia de la Comunidad. El casco urbano tiene una altitud media de 785 metros. En el año 2000 tenía una población de 106 habitantes, disminuyendo a 58 habitantes en el año 2024. En el paraje de Valdesandinas, se han encontrado hachas de la Edad de Piedra. Sus orígenes es la tribu astur baedunense. Después de los romanos paso a esta bajo el dominio de los suevos, luego a los visigodo, musulmanes y para terminar al Reino de León después de la Reconquista. Su iglesia de estilo gótico. Su retablo principal es del siglo XVII. De estilo barroco, siendo uno de los ejemplos más destacados del barroco en la región leonesa. Con una decoración escultórica de tres cuerpos, divididos los dos primeros en cinco calles y el superior en tres. En madera de nogal. Donde se combinan tallas con pinturas. Destacan él Tetramorfos, los cuatro padres de la Iglesia, los doctores de la Iglesia, San Francisco y San Antonio de Padua y una serie de medios y altorrelieves de personajes como San Juan Bautista, Moisés, la escena de la Visitación o Jesús Resucitado. Destacan las tallas de la Virgen, conocida por la Virgen de la Portería, San Esteban

Protomártir, San Mames y el Calvario y los cuadros de los doctores de la Iglesia, San Francisco y San Antonio de Padua y una serie de medios y altorrelieves de personajes como San Juan Bautista, Moisés, la escena de la Visitación o Jesús Resucitado, el martirio de San Lorenzo y Santa Teresa de Jesús. Tiene otros 2 retablos procedentes de procedentes de la Ermita de Oteruelo de la Vega. En su fachada principal hay un reloj de sol de pizarra con números romanos. Situada en el límite norte del casco. El cementerio fuera del casco, en la orilla derecha de la carretera LE-6437 en dirección al pueblo de Oteruelo de la Vega. Celebra las fiestas de Nuestra Señora del Rosario y San Esteban. Tiene un pendón de 7 bandas horizontales, 4 bandas de color rojo y 3 de color amarillo, todas ellas ribeteadas de color de oro. Tiene palomares redondos. Tiene el molino harinero del Fraile, en la orilla derecha del Río Órbigo. Sus terrenos llanos y de regadío por varios canales procedentes del Río Órbigo. Tiene varias plantaciones de chopos maderables. Tiene bares, restaurante, comercios, pistas deportivas al aire libre y frontón. En el Río Órbigo hay un enclave que pertenece a los pueblos de Vecilla de la Vega y al municipio de Villazala de unas 39,8 hectáreas, son plantaciones de chopos maderables. Sus terrenos limitan con los municipios de la Villazala, San Cristóbal de la Polantera y de Santa María de la Isla.

Villacedré

¿-Solo con nombre compuesto, de 10 letras. -Empieza con la V y termina con la E que se repite 2 veces igual que la L.?

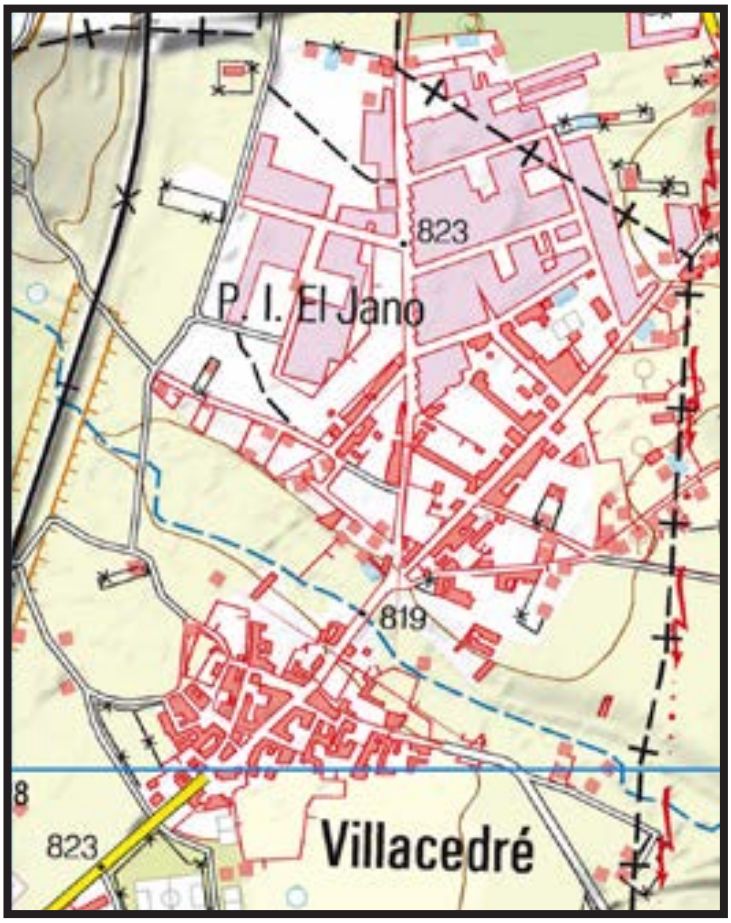

Tino Rodríguez

Villacedré, pertenece al Ayuntamiento de Santovenia de la Valdoncina.

Angel Manuel García Álvarez

Villacedré es un pueblo del ayuntamiento de Santovenia de la Valdoncina, a 3,5 Km. de este. Forma parte de la comarca de Valdoncina. El casco urbano está situado a ambos lados de la carretera LE-5523, entre el casco de los pueblos de Trobajo del Cerecedo y Santovenia de la Valdoncina. Al sur de la Autovía LE-80. Al oeste de la carretera LE-630. El Arroyo de la Fontanillas pasa por el centro del casco, divide el casco e dos barrios la parte antigua y la parte nueva con el polígono industrial. Es un afluente del Río Bernesga. Rodeado por el oeste, sur y este por la línea del ferrocarril. Al oeste del casco urbano de Trobajo de Cerecedo y al sur del casco del pueblo de la Armunia. El límite municipal hace también del límite del casco por el este y norte. El casco urbano tiene una altitud media de 820 metros. En el año 1752 tenía una población de 15 vecinos, en el año 1847 tenía 13 vecinos o 70 habitantes, en el año 2000 tenía 641 habitantes, aumentando a 710 habitantes en el año 2006, disminuyendo a 672 habitantes en el año 2023. Este aumento de población se debe a la cercanía de la capital. En el paraje del Jano se alojaba el asentamiento de los romanos. Perteneció a la antigua Hermandad de Valdoncina. Ha tenido los nombres de Villa de Zide Rege en el año 949, Villa de Citi Rege en el año 981, Villa Cidere en el año 1034, Uilla Citarei en el año 1040, Villa Cidarei año 1174. Tiene el significado siendo el término cedre compuesto del árabe citi con significado de señor y del latín regem, rey. Es por lo tanto Villacedré significa la Villa del Señor Rey. En el año 1754 pertenecía a la Juridicción de la ciudad de León, luego en el año 1847 paso a depender de Quintana de Raneros. Su iglesia parroquial está dedicada a Nuestra Señora. En la torre, al exterior, tiene cincelada la leyenda de su construcción que dice. "A esta iglesia se le dio misa el día 27 de abril del año 1777, siendo cura Don Matheo Álvarez y de Armunia". "Hízose esta iglesia siendo cura Don Mateo Álvarez, año de 1786". Su torre cuadrada. La iglesia está construida de ladrillos con las esquinas y marcos de las puertas de piedra labrada. Fue restaurada en el año 1954. Su retablo de estilo barroco donde está la Virgen de los Imposibles. Esta virgen tiene el siguiente dicho La Virgen de los Imposibles es la que hace los milagros y la del Camino la que se lleva los dineros. También tiene las imágenes de un Crucificado, a ambos lados del retablo están San Roque y San Blas. La mesa del altar tiene un gran escudo de madera,

tallado perteneciente a la Casa de los Osorios. En el muro izquierdo de la nave hay una hornacina con un San Antonio tallado debajo la leyenda: "A expensas de Don Antonio López 1786". Situada en la parte sur del casco. El cementerio está en el suroeste del casco. Su fiesta el 15 de mayo San Isidro y del 6 al 8 de septiembre. El tercer sabado del mes de mayo se realiza una marcha ciclo turista por la tarde con varios eventos culturales más. Al norte y sur del casco hay un polígono industrial. Dada la cercanía a la capital es un pueblo de servicios, muchos de sus vecinos tienen puesta la residencia en el pueblo y trabajan bien en la capital o en pueblos de alrededor. Al sur del casco y fuera de él, en un cerro, hay antiguas bodegas subterráneas, donde antiguamente se elaboraba y almacenaba el vino hoy zona de ocio de sus propietarios. Antiguamente la agricultura era la base de su economía, hoy su economía depende de los servicios. Tiene todos los servicios de una pequeña ciudad. Su nombre se repite en el Principado de Asturias. Sus terrenos limitan con los municipios de Valverde de la Virgen, León y Onzanilla.

Mari Carmen Bernabé Vuelta

Iglesia de Nitra. Sra. de los Imposibles

Construcción típica

Plaza con fuente

Chano

¿-Solo con nombre compuesto, de 5 letras. -Empieza con la C y termina con la o y no se repite ninguna.?

Raquel O Luis

Chano.

Mari Calvón

Chano.

Carmen Pérez Álvarez

Chano del ayuntamiento de Peranzanes en el Bierzo, valle de Fornela. Está a 40 Km de Ponferrada y a 133 Km de León. El Río Cua riega sus fértiles tierras. En las cercanías del pueblo se encuentra el Castro de Chano (de origen astur). Es un yacimiento de los más importantes (de la Edad de Hierro) del noroeste de la provincia de León. La Diputación de León, a través del

Instituto Leonés de Cultura sigue apostando por su mejora y desarrollo. Recientemente se han realizado trabajos dentro del Plan de Protección y Conservación de Bienes Inmuebles del Patrimonio Histórico-Artístico. El Castro de Chano es un caserío con más de 16 cabañas (pallozas) con sus murallas y fosos, ademas de otros restos arqueológicos. El ayuntamiento de Peranzanes se preocupa continuamente de su conservación y gestión con la colaboración del Instituto Leonés de Cultura.

Angel Manuel García Álvarez

El Chano es un pueblo del ayuntamiento de Peranzanes, a 2,5 km. de este. Forma parte de la comarca de Fornela. El casco urbano está situado a ambos lado de la carretera LE-4212, aunque la gran mayoría de las casas están al este de la carretera. Entre los cascos de los pueblos de Peranzanes al sur y al norte Guimara. Al oeste del Arroyo del Cuso, afluente del Río Cua. Al norte y este del Río Cua, afluente del Río Sil. El casco tiene una altitud de 980 metros. En el año 2000 tenía una población de 62 habitantes, aumentando a 83 habitantes en el año 2011 y disminuyendo a 72 habitantes en el año 2023. Al sur del casco hay un barrio, El Barrio de Prado. Un pueblo que junto a Chano forman una pedanía. Absorbido por este y que las personas consideran que es un barrio más. Sus terrenos tienen la clasificación de Entidad Nacional Protegida, Lugar de Interés Cultural, Reserva Natural de la Biosfera y Zona de Especial Protección de las Aves de la zona de la Sierra de Ancares. Tiene los montes de utilidad pública Candecaballos, Gallineros, Río de Prado, Brañas, Fanales y Campanario de unas 1.857 hectáreas. Tiene un castro declarado Bien de Interés Cultural. Es un castro astur. Escavado entre los años 1989 y 1993. Es un yacimiento datado en el siglo I antes de Cristo. Está delimitado por foso y una muralla perimetral. Tiene más de 20 estructuras redondas u ovaladas de paredes de cabañas y objetos de adorno personal en bronce (fíbulas, un torque, hebillas, cinturones articulados, enganches, pulseras), atesoramientos monetarios y fundamentalmente restos cerámicos de tipo indígena, con total ausencia de producciones romanas. Son de interés los objetos de hierro puntas de lanza, regatones, martillos, agujas, hebillas y cuchillos. Estas edificaciones tienen entre 3,5 y 5 metros de altura. Se han reconstruido 3 cabañas para poner un aula de interpretación. Situado en la orilla izquierda de la carretera LE-4212, al sur del Arroyo de Carballinos. Su iglesia está dedicada a San Pedro. Situada en el límite norte del casco. El cementerio fuera del casco al norte. Tiene el Santuario de la Cruz. Su gentilicio chaniego/a. Al norte del casco en las orillas del Río Cua está el Área Recreativa el Sedrenal. Tiene un molino harinero y varias pallozas restauradas. Su fiesta el 15 de Agosto, en honor a la Virgen de la Asunción. Hacen una romería en la Ermita de Nuestra Señora Trascastro que es también propiedad del pueblo aunque no está en sus terrenos. Está en el paraje de el Campo, en el pueblo de Tracastro. El santuario es propiedad de los pueblos de Chano y Trascastro. Hacen lo que llaman las Danzas de Fornela delante del santuario. Cada pueblo tiene un tiempo determinado para hacer sus danzas. En la mañana

llevan en procesión desde la iglesia hasta el santuario la Virgen de la Asunción. Los de Chano danzan el 15, a las 17 horas, el 16 por la mañana y el 17 lo hacen ya en su pueblo. La danza de Chano se compone de 12 bailarines: 1º y 2º juez, 2 guías, 4 segundas y 4 banderas, además de dos chaconeros, dos o tres palilleros (habitualmente niños) y un tamboritero. A pesar de ser una danza de guerra, también está asociada a la religión. La danza tiene unos movimientos específicos en procesión, puesto que también se danza haciendo trayectos, como entre el cementerio de Trascastro y el Santuario, o en el pasacalles del día 17 en Chano. El día 12 de agosto hacen un ensayo general de las danzas. El día 14 de agosto solicitan al alcalde un permiso para entrar danzando en Trascastro. El día 16 se juntan las dos danzas en Trascastro, es momento de regresar con las Vírgenes a sus respectivos lugares habituales. Así, los danzantes acuden al Santuario. Es entonces cuando se producen los cambios de banderas entre Chano y Peranzanes. Se ponen a ambas Vírgenes enfrentadas para que se vean por última vez este año y se despidan. Cabe destacar que en este momento Chano lleva a la Virgen de Peranzanes y viceversa, y que los de Peranzanes la sacan del Santuario por la puerta que da a Chano y al revés. Mientras se produce el cambio de Vírgenes fuera del Santuario, los danzantes tocan las castañuelas. Se van haciendo medio careo hasta la altura referencia, el cementerio de Trascastro. Al llegar a Chano, danzan de nuevo ante la Virgen, en el Santuario de la Cruz. El día 17 de agosto se va a buscar a la Virgen a la Cruz y se lleva hasta la iglesia de Chano haciendo careo y se le hace una misa. Tradicionalmente todos son hombres jóvenes, aunque es frecuente que participe algún antiguo danzante, de mayor edad con motivos religiosos y de ofrecimiento. Los más veteranos son los jueces, los guías y los chaconeros. Los palilleros son, normalmente, niños con afición a la danza que serán futuros danzantes. Tiene bares, comercio, restaurante, pistas deportivas al aire libre y polideportivo cubierto.

Ramón Carracedo

Chano es una localidad leonesa que pertenece al ayuntamiento de Peranzanes, en el valle tradicional de Fornela dependiente de Consejo Comarcal del Bierzo. Ubicado en una zona de mucha historia y tradiciones. Se accede por la carretera LE-4212, desde Fabero. Es un poblado protegido por un cerro montuoso, un pequeño llano en la parte anterior con alguna parcela y circundado por un terreno montañoso con mucha vegetación. Al noreste está el Arroyo del Couso, al sur el Arroyo de Prado, al este el Arroyo de la Reguera. Más al oeste está el Río de la Vega. En la variedad del habla Asturleonesa, se llama Chan. De origen Castrenses. A destacar el Castro Chano que se cree que fue habitado entre los siglos I antes de Cristo y la primera mitad del I después de Cristo. El valle de Fornela se encuentra entre el Río Cua y la Sierra del Padrón, incluyendo el Cordal de la Loma de Cueros Altos. Encontrándose dentro de la Reserva Nacional Sierra de lo Ancares. Tiene unos 57 habitantes que vivieron de la agricultura y ganadería, ahora, más bien, de las jubilaciones y del turismo rural. Conservan tradiciones, como la Danza de Chano, con un museo de los más tradicionales, con un paraje etnográfico como el de Castro Astur, el Castro de las Interpretaciones, en el mismo encontramos construcciones modernas de pallozas, una cantina, hasta un museo de oficios. Considerando sus amplias tradiciones, danzas con chaconeros, palilleros y un tamborilero, las danzas, bailes de Guerra asociados a la religión. Todo ello es como un Patrimonio Cultural Inmaterial. Iglesia de Chano de orígenes inciertos, se estima su primera construcción entre los siglo IX y X, con remodelacciones reconstrucciones posteriores, sufriendo varios incendios y siendo reconstruida entre el siglo XVII y XVIII, dedicada a San Andrés Apóstol. Considerado monumento histórico religioso. Fiestas patronales el 8 de Septiembre en honor de Nuestra Señora. Fiestas de las Danzas de Fornela los días 15, 16 y 17 de agosto. Resumiendo es una romería, juntan las tres vírgenes de los pueblos de Trascastro, Priaranza y Chano en el Santuario de la Cruz el día 15 de agosto y desde allí salen de romería con ellas, llegando a las 17 horas al Santuario de Trascastro, festejo religioso, danzas, bailes y comida campera y alegría para todos, para que con estos hechos se conserven las tradiciones recordando y haciendo vivir tiempos pasados. Tienen un pub, polideportivo, varios bares, casa rural, etc en plena naturaleza. Al noroeste está Guimara, al sureste Peranzanes, Faro, Cariseda, al sur Prado Barrio de Chano, etc. Varias rutas a seguir como la que conduce al noroeste al Castro Chano, al Santuario de la Cruz, al Área Recreativa Chano (El Sedrenal), al Río Fervienza, al Río Cua en su nacimiento cerca de Guimara, en le Cerro de La Pesca y Alto de la Estaca, con profundas gargantas hasta Barcena de La Abadía, al Monasterio de San Andrés de Espinareda de los siglos IX y X, etc.

Priaranza de la Valduerna

¿-Su nombre de 9 letras, empieza con la P y termina con la a, y lleva una z. -Su apellido de una comarca con nombre compuesto de 9 letras, empieza con la V y termina con a.?

Tino Rodríguez

Priaranza de la Valduerna, pertenece al Ayuntamiento de Luyego.

Carmen Pérez Álvarez

Priaranza de la Valduerna del ayuntamiento de Luyego, comarca de la Valduerna, a 75 Km. de León y a 22 Km. de Astorga. Situado en la carretera que conduce a La Bañeza y a Astorga, en la ribera del Duerna y al noroeste del Monte Teleno. Regado su terreno por aguas del Duerna, por el Arroyo de Presa y por el Embalse del Río Valtabuyo. El origen del pueblo como tal se remonta al siglo IX (segunda mitad), cuando el Rey Ordoño I encargó a su pariente, el conde Gatón,

que reconquistara estas tierras para "ensanchar el reino". Gentes del Bierzo se establecen en el lugar. Sin embargo, sólo la huella de Roma sigue marcando las cicatrices del territorio, la zona de las Fontecinas o Maraceras son ejemplo digno de visitar, del método usado para recoger oro. Los edificios del lugar están hechos con muros gruesos de cantos rodados, procedentes de ruinas (murias) de explotaciones romanas, y con barro y paja de centeno para darles consistencia. Priaranza de la Valduerna es un precioso pueblo tilenense que espera a todo el que quiera conocerlo.

Mari Carmen Bernabé Vuelta

El pueblo

Una típica construcción

Ruta de la Fuente de la Salud

Río Duerna

Iglesia de San Cipriano

La ermita

Angel Manuel García Álvarez

Priaranza de la Valduerna es un pueblo del ayuntamiento de Luyego, a 7 km. de este. Forma parte de la comarca de la Valduerna. El casco urbano está situado a ambos lados de la carretera LE-6318, entre el casco del pueblo de Villar de Golfer y la carretera LE-7401. En el comienza la carretera LE-7301 que lo une al casco del pueblo de Tabuyo del Monte. Al norte del Arroyo Reguerón de Villarín, afluente del Río Duerna. El casco tiene una altitud media de 970 metros. En el año 2000 tenía una población de 251 habitantes, disminuyendo a 131 habitantes en el año 2023. Tiene el monte de utilidad pública la Sierra de unas 1963 hectáreas. Tiene restos de explotaciones de minas de oro de la época de los romanos en los parajes de Fontecinas y las Moraceras. Teniendo las minas de Fuco Chico, Las Moraceras, Cueva del Maestro. Sus orígenes se remontan a la segunda mitad del siglo IX, cuando Ordoño I, encargó al conde Gatón que reconquistara y colonizase tierras para ensanchar su reino. El conde Gatón repobló el pueblo con personas del Bierzo, abundando en la población el apellido Berciano. Su iglesia está dedicada a San Cipriano. Tiene una torre rectangular con un elevado tejado. Destaca su retablo de estilo barroco,

del siglo XVII. Situada en el límite sur del casco. El cementerio fuera del casco en la orilla izquierda de la carretera LE-6818 en dirección al pueblo de Castrillo de la Valduerna. Tiene la ermita de la Virgen de Las Mercedes. Del siglo XVIII. En su entrada tiene gran cantidad de exvotos. En el Río Duerna está el coto de pesca de Priaranza. Celebra las fiestas de Corpus, la fiesta de La Mercé, último sábado de septiembre, donde las mujeres, ataviadas con el traje maragato, ofrecen y cantan el típico Ramo a la Virgen de La Merced y la fiesta de San Juliano el primer sábado de agosto. Hacen la fiesta del árbol donde cada participante en el mes de marzo planta un árbol, para luego todos juntos tener una comida de hermandad. Es una fiesta que se lleva celebrando más de 100 años y fue una idea del maestro del pueblo. Tiene la Cooperativa de Productos Montañas del Teleno, donde gestionan los productos típicos de la zona. Tiene varias empresas de construcción y otra de embutidos. Tiene varios bosques de roble, pinos y plantaciones de chopos maderables. Tiene la antigua fragua de Lorenzo, que sus dueños supieron adaptarse a los tiempos, donde antes fabricaban herramientas para el campo ahora trabajan la forja y hacen navajas. Tiene varias fuentes, un lavadero y molinos harineros restaurados. Al noroeste del casco está el Teso de la Crucica donde en lo alto del cerro hay cruz de hierro y desde donde se divisa todo el casco del pueblo. En el Río Llamas se encuentra la cascada de Agua Alta de unos 25 metros con varios saltos. Situada en las estribaciones del Monte Teleno. Por el limite suroeste esta la Sierra del Teleno. La vega del Río Duerna es llana y de regadío, haciendo de la agricultura la base de su economía. Tiene bares, consultorio médico, comercios y pistas deportivas al aire libre. Sus terrenos limitan con los municipios de Truchas, Lucillo, y Castrillo de la Valduerna.

Valporquero de Rueda

¿-Su nombre de 11 letras, empieza con la V y termina con la o, y lleva una q. -Su apellido con lo que anda la carretilla.?

Raquel O Luis
Valporquero de Rueda.
Tino Rodríguez
Valporquero de Rueda, pertenece al ayuntamiento de La Ercina.
Ramón Carracedo

Valporquero de Rueda es una localidad leonesa que pertenece al ayuntamiento de La Ercina, comarca de Cistierna. De origen astur de los Vadinienses. Por él norte pasa el Arroyo de Valliciello, al este está de Río Valdellorma, más al sur el Arroyo de Rucayo. Se llega por la carretera LE-4615. Tiene unos 18 habitantes que vivían de la agricultura y ganadería y ganadería, algunos trabajaban en las minas de carbón situadas en el pueblo de Casetas, cerca de la Ercina. Ahora su economía también se basa en la actividad turística y las jubilaciones.

Terreno montuoso, con diversidad de vegetación, choperas por el valle cercanas al poblado, algún pinar entre el pueblo y Lugan. La Iglesia actual se construyó aprovechando las ruinas de una antigua ermita, parece ser de orígenes romanicos, siglos XII y XIII. La actual se construyó en el siglo XVI, dedicada a San Juan Bautista, como antes decía, conserva algunos elementos arquitectónicos anteriores. Torre cuadrada. Fiestas el día 15 de agosto en honor de Nuestra Señora de la Asunción. También celebran la II fiesta de la Identidad Llionesa. Al norte está Palacio de la Valdellorma, al noroeste Lugan, al sur San Bartolomé de Rueda, al sureste Pesquera, a sur San Pedro de Rueda, etc. Varias rutas a seguir como la que conduce a Las Arrimadas, a la feria de la Pera Asadera, el último fin de semana de octubre, a la Dehesa de Corrales, a la ermita de San Pedro, por el Camino de Condianos, desde la Ercina a Casetas, donde se encontraban las minas de carbón, a Cistierna,al pequeño Santuario de Nuestra Señora de los Remedios en La Ercina, etc.

Mari Carmen Bernabé Vuelta

El pueblo

Construcción tipica de adobe

Iglesia de San Juan

El pendón

Fuente de las Eras

Ermita de San Roque

Gijón Costa

Valporquero de Rueda.

Angel Manuel García Álvarez

Valporquero de Rueda es un pueblo del ayuntamiento de La Ercina, a 8 Km. de la capital. Forma parte de la comarca de Cistierna. El casco urbano está situado a ambos lados de la carretera LE-4615, entre los pueblos de Palacio de Valdellorma al norte y al sur San Bartolomé de Rueda. Al sur del Arrollo de Valliciello, afluente del Río Vladellorma. El casco tiene una altitud media de 1000 metros. En el año 2000 tenía una población de 45 habitantes, disminuyendo a 26 habitantes en el año 2011 y aumentando hasta los 35 habitantes en el año 2023. Perteneció al ayuntamiento de Gradefes. Su iglesia está dedicada a San Juan. Su torre cuadrada y adosada al edificio de la iglesia. Construida de piedra y terminada en ladrillo. Situada en el centro del casco. El cementerio fuera del casco, al sur. Delante de la iglesia hay una fuente con un abrevadero, conocida por la Fuente de los dos Caños. En el límite sur del casco a la orilla de la carretera hay otra fuente y abrevadero con los antiguos lavaderos restaurados, conocida por la Fuente de las Eras. Su fiesta el 29 de Agosto, en honor a San Juan Degollado. Tiene una fragua restaurada. La ganadería es la base de su economía. Las antiguas eras se han convertido en un campo de futbol. En el cerro de Arcas de Picón de 1122 metros de altitud es el punto donde confluyen tres términos de los pueblos de Lugan, San Bartolomé de Rueda y el de Valporquero de Rueda. Sus terrenos limitan con los municipios de Vegaquemada, Gradefes y Cistierna.

Villafañe

¿-Solo con nombre compuesto, empieza con la V y termina con la e y lleva una ñ. -Tiene 9 letras y se repite la L y A 2 veces cada una, las demás no se repiten.?

Raquel O Luis

Villafañe.

Carmen Pérez Álvarez

Villafañe del ayuntamiento de Villasabariego, de la comarca Valle de Eslonza, Tierra de León. Su nombre

proviene de Álvar Fáñez, de Burgos, primo del Cid y capitán del Rey de León y Castilla, que prestó sus servicios al rey, ocupando los terrenos del lugar, tomando el nombre de Villa Fañe. Se encuentra a 15 Km de León, en la falda norte de la antigua ciudad de Lancia. Cuenta con iglesia parroquial, la zona deportiva de El Pradillo, servicio de autobús a León y bares. Su farmacia es la única del ayuntamiento de Villasabariego.

Mari Carmen Bernabé Vuelta

El pueblo

Canal de riego

Puente de Las Cuevonas

Fuente del Caño

Parque La Parada

Las escuelas

Un palomar

Palomar restaurado

Retablo de la Iglesia

La Virgen del Carmen

Iglesia de San Miguel Arcángel

Los lavaderos

Ramón Carracedo

Villafañe es una localidad leonesa que pertenece al ayuntamiento de Villasabariego, comarca de la Sobarriba. Cercano a León capital, próximo al Puente Villarente, situado en la parte norte de la antigua ciudad romana de Lancia. Al oeste pasa la A-60 y se accede por la carretera LE-213. También por el oeste discurre el Río Porma. Tierra no muy fértil aunque tiene un sistema organizado para la distribución del agua de riego con canales, presas y tomas. Su economía actual se basa en el cultivo de cereales, remolacha azucarera, maíz, legumbres, patatas y, por otra parte, explotación de granjas de ganado vacuno. Tiene unos 130 habitantes. Iglesia de San Miguel Arcángel, de arquitectura típica de la zona, pila bautismal antigua, talla

barroca de la Virgen con el Niño, un Cristo crucificado de estilo gótico del siglo XIV. Fiestas por el 10 y 11 de mayo en honor de San Miguel Arcángel, con espicha de sidra, concierto, juegos y concursos. Al parecer, también celebran fiestas en honor de la Virgen del Carmen, con procesión, desfile de Pendones, comida popular, etc. Tiene una fuente y una zona deportiva denominada " El Pradillo". Al oeste está El Puente Villarente, Santibañez de Porma, al norte Villaburbula, al sur Villasabariego, al noreste Palazuelo de Eslonza, etc. Varias rutas a seguir como la que conduce al Nacimiento Arqueológico de las Cuevas Menudas, al Monasterio de San Pedro de Eslonza, a los restos del Torreón Andalusi, a Bordados el Carmen, a Entrevarales, a las ruinas de la Ciudad Romana de Lancia, etc.

Angel Manuel García Álvarez

Villafañe es un pueblo del ayuntamiento de Villasabarieo a 2 km. de este. Forma parte de la comarca de Eslonza. El casco urbano está situado a ambos lados de la carretera LE-213, entre la carretera N-601 y el casco de Palazuelo de Eslonza. Al oeste del Canal del Margen Izquierdo del Río Porma. Al norte del Río Moro afluente del Río Porma. Al comienzo de la carretera LE-5620 que lo une al casco del pueblo de Villaburbula y de la carretera LE-5628 que lo une al casco del pueblo de Villasabariego. El casco tiene una altitud media de 810 metros. En el año 2000 tenía una población de 225 habitantes, disminuyendo a 180 habitantes en el año 2023. Su origen procede del asentamiento astur, en el castro ibérico de Cueto. Denominado Sublancia, o Castro Sollanzo y destruido por los romanos cuando conquistaron Lancia en el año 25 antes de Cristo. Su nombre proviene de Álvar Fáñez, primo hermano del Cid Campeador. Álvar Fáñez, guerrero se hizo fuerte con sus tropas en lugar que hoy ocupa el pueblo de Villafañe, logrando impedir el paso de las fuerzas castellanas del Rey Alfonso VI de León, por el puente de Villarente. En recompensa a sus servicios en el año 1072 el Rey Sancho le hizo merced del sitio y sus adyacencias para él y sus descendientes. Perteneció al Señores de Villafañe. Siendo su última dueña la Condesa de Vado, Señora de Villafañe que en el año 1891 vendió sus fincas, terminando con el mayorazgo y señorío de la localidad de Villafañe. En esos años tenía el nombre de Villa Fañe. Su iglesia está dedicada a San Miguel Arcangel. Su retablo es del siglo XVIII, que fue comprado en el año 1757 a la catedral de León. Destaca la imagen de la Virgen del Carmen del siglo XVII, de estilo barroco, conocida por el nombre de la Virgen Valderense, procedente del convento de la Carmelitas Calzados de Valderas y la imagen de San Miguel. La cruz parroquial, del año 1606. Con una pequeña biblioteca en la sacristía con

varios ejemplares destacando el Cantar de los Cantares de Fray Luis de León; una Biblia Sacra (MDXCIII) y una primera edición de cartas de Santa Teresa de Jesús con notas del Obispo de Ofma (Bruselas, MDCLXXIV). Su torre cuadrada. También en la sacristía tiene una pila de piedra policromada procedente del desaparecido Monasterio de San Pedro de Eslonza. Es una construcción mixta de cantos rodados y ladrillos. Situada en la parte norte del casco. El cementerio en el límite sur del casco. Su fiesta el 20 de julio, con una procesión con la virgen y los pendones de los pueblos de alrededor, por las principales calles del pueblo. Tiene las ruinas del palacio de los Señores de Villafañe. Tiene una fuente restaurada conocida con el nombre del Caño, también tiene restaurados los lavaderos. El edificio de las escuelas tiene una torre con una campana, cerrada hace unos años. Tiene un molino harinero y varios palomares de forma redonda y cuadra, muchos de ellos restaurados. El nombre de Villafañe es también un apellido de la provincia de León, que desciende de esta pueblo. En el paraje del Pradillo hay un campo de futbol y otro de baloncesto. Tiene bares, comercios restaurante, farmacia y consultorio médico. Terrenos llanos, con concentración parcelaria y de regadío por varios canales procedentes del Río Porma, haciendo de la agricultura la base de su economía. Tiene varias plantaciones de chopos maderables, principalmente en las orillas del Río Porma. Sus terrenos limitan con los municipios de Valdefresno, Mansilla Mayor y Villaturiel. El casco del pueblo de Villarente y la Urbanización Residencial Vera del Río ocupan terrenos del pueblo.

Santovenia del Monte

¿-Su nombre de 10 letras, empieza con la S y termina con la a, que se repite 2 veces igual que la n. -Su apellido terreno incultivable con árboles.?

Tino Rodríguez

Santovenia del Monte, pertenece al ayuntamiento de Valdefresno.

Carmen Pérez Álvarez

Santovenia del Monte en el ayuntamiento de Valdefresno en la comarca de La Sobarriba. Es uno de los 20 pueblos del ayuntamiento de Valdefresno, a 15 Km de León, en La Sobarriba. Su paisaje es típico de un páramo con suaves cerros, entre los Ríos Porma y Torío, por donde corren muchos arroyos. Pertenece a la antigua Hermandad de La Sobarriba, movimiento popular, nacido para la defensa de los más débiles núcleos rurales frente a los cabildos urbanos. Es una tierra comba y seca, muy cercana a León, conformada geológicamente a modo de plataforma elevada entre 2 ríos. Su iglesia cuenta con una Virgen Románica (siglo XIII) y las imágenes barrocas de Santa Águeda y San Juan Bautista (repintados horriblemente). Además hay otra talla muy buena, barroca, de San Roque.

Ramón Carracedo

Santovenia del Monte es una localidad leonesa que pertenece al ayuntamiento de Valdefresno comarca de la Sobarriba. Al sur pasa el Arroyo de las Arregadas, al oeste el Arroyo de las Torgas y el poblado está situado, entre este y el Arroyo de La Fuente Blanca. También pasa la carretera N-621. Tiene unos 76 habitantes. Perteneció a la antigua Hermandad de la Sobarriba. Terreno de secano con cultivo de cereales, propios, más bien, de un

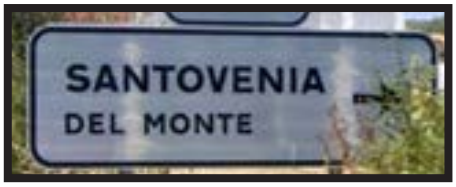

páramo. Sus montes están cubiertos de robles, encinos, pinos piñoneros, sabina albar, chopo, algún acebo, tanino del arbolito, diversos arbustos, pastos y pequeños huertos familiares. Caza, jabalí, corzo, codorniz , conejo, liebre, etc. Iglesia dedica a San Juan Bautista, con campanario singular, en su interior hay una talla románica del siglo XIII, dos imágenes barrocas, Santa Agueda y San Juan Bautista, (muy mal restauradas). También hay una hermosa talla de San Roque, dorada y estofada. Fiestas en honor de Santa Agueda el día 5 de febrero y San Froilán el 5 de octubre. En 2005 se montó un Centro de Rendimiento, entrenando caballos para la competición y exportación. Al noroeste está Santa María del Monte del Condado, al noreste Villamayor del Condado, al este Villaboñe, al sureste Carbajosa, al sur Villavente, Villamoros de las Regueras, etc. Varias rutas a seguir como la que conduce al Club Leóntiro, a la Candamia, a Mataluenga, a Valdefresno, a Las Lomas, a León capital, al parque público de Villaobispo de las Regueras, a Alcahueja y Camino de Santiago Francés, etc.

Angel Manuel García Álvarez

Santovenia del Monte es un pueblo del ayuntamiento de Valdefresno, a 8 km. de este. Forma parte de la comarca de la Sobarriba. El casco urbano está situado al norte de la carretera N-621, haciendo esta del límite del casco. El núcleo principal del casco esta al norte a unos 200 metros. Entre los cascos de los pueblos de Castrillino al oeste y al norte la Urbanización de Montesol del pueblo de Santa María del Condado. El Arroyo de las Arregadas pasa por la parte sur del casco, es un afluente del Arroyo del Reguerón. Al oeste del Arroyo de las Torgas que se une al Arroyo de las Arregadas al sur del casco. La parte sur de casco son casas aisladas y desimanadas que están entre el núcleo principal y la carretera. El casco tiene una altitud media de 920 metros. En el año 2000 tenía una población de 37 habitantes, aumentando a 77 habitantes en el año 2023. Perteneció a la antigua Hermandad de La Sobarriba. La iglesia está dedicada a Santa Águeda. Destaca la imagen de Nuestra Señora de Santovenia del siglo XIII. De madera policromada y estofada. Tiene en su mano izquierda un cetro. De estilo románica y con una altura de 71 cm. Tiene dos imágenes barrocas correspondientes a Santa Águeda portando en una bandeja los pechos, símbolo de su martirio, patrona del pueblo y San Juan Bautista con el libro de los Evangelios y el Cordero Pascual. También tiene la talla barroca, policromada dorada y estofada de San Roque lamido por un perro. Situada en el centro del casco. El cementerio fuera del casco, al suroeste casco, en el cruce de la carretera con la primera entrada al pueblo, en dirección norte. Celebra las fiestas el 5 de febrero Santa Águeda y el 5 de octubre San Froilán. Su economía se basa en la ganadería principalmente. Tiene pistas deportivas al aire libre y una casa rural. Sus terrenos limitan con los municipios de Villaquilanbre, Garrafe de Torío y Vegas del Condado. En el Cerro de las Cruces al norte, en el límite se juntan los límites de los pueblos de Canaleja de Torío, Valverde de Arriba, Santa María del Condado y Santovenia del Monte. Con una altitud de 1077 metros.

Barrio de Prado

¿-Del ayuntamiento de Peranzanes. -Su nombre es una parte de una ciudad y su apellido dónde pastan las vacas, los dos en singular.?

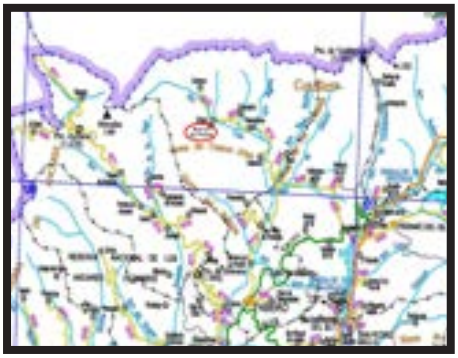

Carmen Pérez Álvarez

Barrio de Prado, del ayuntamiento de Peranzanes en el Bierzo, valle de Fornela. Situado en el valle de Fornela, tiene 60 casas, iglesia de Peranzanes dedicada a San Pedro, una ermita dedicada a San Cayetano y muy buenas aguas (Cúa). Los Barrio Chano (Castro de) y el Barrio Prado, en Fornela, están separados por el Río Cúa.

Ramón Carracedo

Barrio de Prado es un barrio del pueblo próximo de Chano, separados por el Río Cua que nace en las fuentes de los montes del pueblo de Guimara. El Castro de Chano es uno de los atractivos del valle de Fornela. Según la toponimia, chano es llano, y prado un terreno

de pastos. Abundante y rica vegetación y fauna silvestre. Se accede por carretera desde Fabero, se llega a Chano y al otro lado del Río Cua, más al naciente, está Prado que junto a Chano tiene unos 60 habitantes. Se dedicaban a la agricultura y ganadería y como los Fornelos son muy comerciantes, se dedicaban al comercio, al trapicheo saliendo inclusive del país. Ahora, las jubilaciones, algún ganado, turismo rural y sus familiares huertos, sin olvidar, las tradiciones, danzas, bailes, trajes, instrumentos, etc. Los Fornelos son muy suyos. Aquí conservan la Danza del Chano, en la que también interviene el Barrio del Prado, pero no nos extendemos más ello, porque, aparte de ser un patrimonio cultural inmaterial en El Bierzo, se celebra en la festividad más grande de todo el Valle de Fornela, La Danza del Chano. La iglesia es anejo de la de Peranzanes, dedicada a San Pedro y una pequeña ermita, la de San Cayetano. A destacar el pico Molledano, uno de los más altos de Fornela, cercano a la braña del mismo nombre. Un espacio arqueológico Romano Altoimperial restaurado. Pueblos cercanos, San Pedro de Paradela, Fresnedelo, Cariseda, Guimara, etc.

Angel Manuel García Álvarez

Barrio de Prado es un pueblo del ayuntamiento de Peranzanes a 2,8 km. de este. Forma parte de la comarca de Fornela. El casco urbano está situado al norte del Arroyo de Prado, afluente del Río Cúa que pasa al norte del casco y que lo separa del casco del pueblo de Chano. Afluente del Río Sil. Junto al pueblo de Chano forman una pedanía. El caso urbano tiene una altitud media de 998 metros. Su población esta incluida con el pueblo de Chano. Es considerado un barrio de este pueblo separados unos 300 metros. El pueblo de Chano lo absorbió y se considera un barrio de este. Sus terrenos tienen la clasificación de Entidad Nacional Protegida, Lugar de Interés Cultural, Reserva Natural de la Biosfera y Zona de Especial Protección de las Aves de la zona de la Sierra de Ancares. Tiene los montes de utilidad pública Candecaballos, Gallineros, Río de Prado, Brañas, Fanales y Campanario de unas 1.857 hectáreas que comparte su propiedad con el pueblo de CHano. Tiene un castro declarado Bien de Interés Cultural. Es un castro astur. Descrito en el pueblo de Chano. No tiene iglesia ni cementerio, comparte la del pueblo de Chano. Su fiesta el 15 al 17 de Agosto, en honor a la Virgen de la Asunción que celebran junto al pueblo del Chano. Sus vecinos acuden a la romería en la Ermita de Nuestra Señora Trascastro. El día 17 desde la iglesia del San Pedro de Chano hacen una procesión hasta el centro del casco, acompañados por los danzarines que bailaron en la Ermita de Trascastro. La romería la he descrito en el pueblo de Chano.

Prado de Somoza o Prado de Paradiñas

¿-Su nombre lugar dónde pastan las vacas. -Su apellido una forma de tirar los penaltis.?

Tino Rodríguez

Prado de Paradiñas, pertenece al ayuntamiento de Villafranca del Bierzo.

Ramón Carracedo

Prado de Paradiñas hoy llamado Prado de la Somoza es una localidad leonesa que pertenece al ayun-

tamiento de Villafranca del Bierzo, comarca del Bierzo. Ha recuperado así el apellido que le daban en el siglo XVI, desde el 30 de marzo del año 2006. Situado a unos 15 km. de Valtuille de Arriba y rodeado de vestigios romanos, los que hoy forman lo que se conoce como La Leitosa, antigua explotación aurifera romana y que los lugareños llaman ahora Las Barrancas, en el margen izquierdo del Río Burbia. Pequeña aldea de unos 20 habitantes que viven del cultivo típico del Bierzo, en este lugar recogen buenas castañas y con sus huertas y jubilaciones van tirando. Las casas son las conocidas de la zona, de piedra con tejado de pizarra, corredores de madera, escalera exterior y edificios agrupados, con calles estrechas, etc. Tiene dos barrios el de la Casa Longa y el del Pozo, aunque por el norte está La Caleya. Al este tiene el Arroyo de Fondovilla y por el sur cruza un arroyuelo afluente del anterior. Se llega por la carretera LV-126-32. Esta considerado como Patrimonio Cultural Inmaterial en el Bierzo. El nombre actual se debe a las repoblaciones de antaño, cuando el rey Alfonso I y el Conde Gatón, trageron gentes de Astorga, de la Somoza y de Galicia para repoblar esta zona. Una parte resultó ser de la insigne familia, gallega, de los Somoza, cuya capitalidad era Pobladura. Iglesia de Santiago Apóstol. Fiestas por San Féliz, los días 7, 8 y 9 de junio. En noviembre el Magosto. Al noroeste está Villar de Acero, al suroeste Paradaseca, al noreste San Martín de Moreda, al este San Pedro Olleros, al noreste Valle de Finolledo, al sureste Espanillo, al norte Aira da Pedra, etc. Varias rutas a seguir como la que conduce al Mirador de las Minas, a las pinturas repestres de Sésamo, a La Leitosa, a San Pedro Olleros, a Las Cascadas y Natación, a Villafranca del Bierzo, etc.

Mari Carmen Bernabé Vuelta

El pueblo

Antigua casona

Antigua construcción

Escuela antigua

Fuente con sus lavaderos

Tejado de la fuente y los lavaderos

Iglesia de Santiago Apóstol

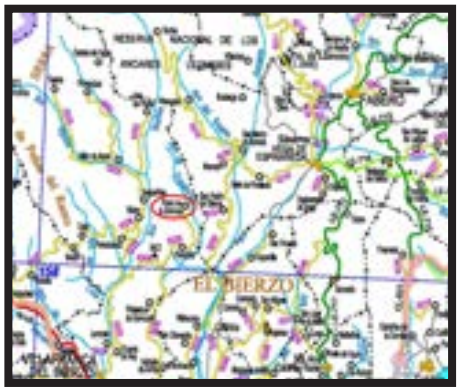

Angel Manuel García Álvarez

Prado de Paradiñas o Prado de Somoza es un pueblo del ayuntamiento de Villafranca del Bierzo a 18 km. de este. Forma parte dela comarca del Bierzo. El casco urbano está situado en la terminación de la carretera LE-5235, que lo une al casco del pueblo de Paradiñas. Al oeste del Arroyo de Fondovilla, afluente del Arroyo del Regueiro. El casco tiene una

altitud media de 700 metros. En el año 2000 tenía una población de 15 habitantes, aumentando a 29 en el año 2010 y disminuyendo hasta los 20 habitantes en el año 2023. Sus terrenos tienen la clasificación de Entidad Nacional Protegida, Lugar de Interés Cultural, Zona Especial de Protección de la Aves y Reserva de la Biosfera de la Sierra de Ancares. Tiene los castros de la Toralina y de Campo do Castrelo. Su origen era astur de las tribus Superatios. Perteneció al desaparecido ayuntamiento de Paradaseca. Formaba parte de la merindad de la Somoza. Fue una zona repoblada por el Conde Gatón con habitantes procedente de la maragatería. En la antigüedad tenía 5 molinos harineros hoy solo quedan las ruinas de ellos, destacando el Molino del Pico y el Molino Nuevo, todos ellos en el Arroyo de Fondovilla al norte del casco. Su iglesia está dedicada a Santiago Apóstol. Situada en el centro del casco. El cementerio fuera del casco al norte. Celebra las fiestas el 30 de Mayo, San Feliz pasada al siguiente fin de semana. Teniendo 3 días de fiesta y con una comida popular para todos sus vecinos. Su economía se basa en la ganadería y agricultura, tiene bosques de castaños y se cultivan algunas viñas. Sus patatas son famosas por su calidad. Tiene bodegas, bar y comercio. Tiene la Asociación Cultural de Prado de Somoza, que a lo largo del año realiza varios eventos culturales. En el año 2006 le cambian el nombre por Prado de Somoza recuperando el nombre que tenía en el siglo XVIII. Sus terrenos limitan con el municipio de Vega de Espinareda.

Otero (Villadecanes)

¿-Del ayuntamiento de Villadecanes. -Solo con nombre que es un lugar llano entre dos ríos, en singular.?

Tino Rodríguez

Otero.

Carmen Pérez Álvarez

Otero de Villadecanes (antes) en el ayuntamiento de Toral de los Vados (ayuntamiento desde 1927) en El Bierzo. Otero es uno de los 11 pueblos del ayuntamiento, a 20 Km de Ponferrada, uno de los Miradores del Bierzo. Destaca el Salto del Pelgo en Otero. Cascada artificial que viene del Río Burbia. Tiene 16 metros de alto y 50 metros de ancho. Este salto de agua proviene de un Presa que se construyó para el aprovechamiento de la antigua Central Hidroeléctrica (1920) que suministraba luz a varios pueblos Es el embalse más antiguo de la zona. Mención especial merece La Encina de Otero, árbol centenario que se recupera de un grave problema vegetal. Es conocida dicha encina como el Xardón del Perouchin. Famosas las bodegas y los vinos que se elaboran en Otero como Pizarras de Otero, mencía afrutado con notas minerales. Con Denominación de Origen Bierzo (DOB).

Angel Manuel García Álvarez

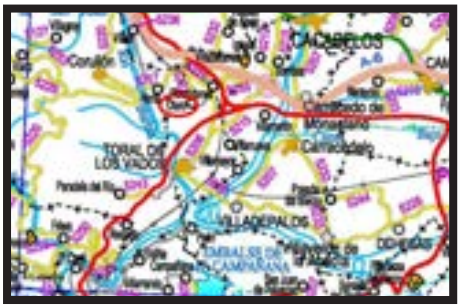

Otero es un pueblo del ayuntamiento de Toral de los Vados, o de Villadecanes, a 4 Km. de este. Forma parte de la comarca del Bierzo. El casco urbano está situado en la terminación de la carretera LE-5222 que lo une con el casco del pueblo de Parandones. Al norte del Río Burbia, afluente del Río Sil. Al sur del casco del pueblo de Parandones. El casco tiene una altitud media de 560 metros. En el año 1845 tenía una población de 37 vecinos o 139 habitantes, en el año 2001 tenía 101 habitantes, disminuyendo a 68 habitantes en el año 2023. Entre los núcleos de población de Otero y Toral de los Vados se encuentra la explotación aurifera romana del Yacimiento de las Peneliñas. En el año 1845 tenía 36 casas. La iglesia está dedicada a San Julián Mártir. Situada en el centro del casco. El cementerio fuera del casco al sur. Sus fiestas el 7 y 8 de enero San Julián y a mediados del mes de octubre la fiesta del Ramo de la Vendimia, donde las bodegas dan a probar sus vinos con una tapa de queso y la Junta Vecinal se encargará de la merienda para los asistentes. Junto al cementerio esta la Encina de Peruchin, con más de 500 años, un perímetro de más de 8 metros y una altura de 20,5 metros. Declarada Árbol Singular en el 6 de junio de 2006. En el Río Burbia está el Salto del Pelgo. Un pequeño embalse que abastecía una central hidroeléctrica, que a principio del siglo XX producía electricidad para los pueblos del alrededor y es parte de una ruta de senderismo.

Tiene una caída de 16 metros por 50 metros de ancho. Con una gran balsa en su base que hace las veces de piscina natural en verano. Al norte del casco está el Mirador, un lugar donde se ve parte del Valle del Cúa en el Bierzo Central con los montes Aquilianos al fondo. El nombre se repite en las provincias de Asturias, Zamora, Palencia, Burgos, Salamanca, Segovia, Valencia, Valladolid y León. Tiene bodegas con vinos de denominación de Origen del Bierzo, con varias marcas teniendo la categoría de tinto de crianza, tinto de reserva y tinto joven. Tiene casas rurales, bares, restaurantes, comercios y bodegas. Sus terrenos limitan con los municipios de Corullón y Carracedelo. En el límite con el pueblo de Horta en el Cerro Cantera está el vértice geodésico Cantera con una altitud de 651 metros, siendo uno de los puntos más altos del pueblo. Su economía se basa en la agricultura cultivándose los productos típicos del Bierzo, teniendo gran cantidad de viñas.

Urbanización Estrella de Izar

¿-Del ayuntamiento de Garrafe de Torío. -Solo con nombre construcción de chalets y de apellido lo que se ve en el cielo por la noche, en singular y la ultima de 4 letras y lleva una z.?

Lidia De la Villa
Urbanización Estrella de Izar.
Raquel O Luis
Urbanización Estrella de Izar.
Mari Calvón
Urbanización Estrella de Izar

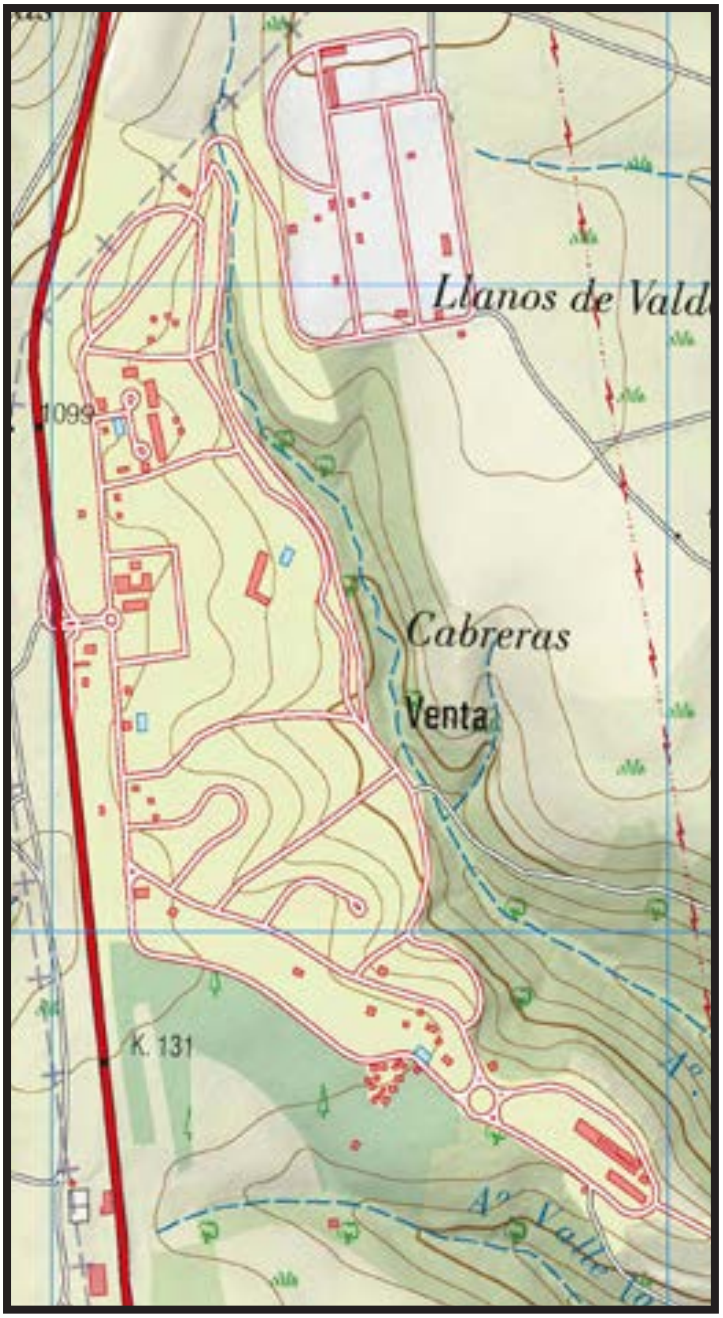

Carmen Pérez Álvarez

Urbanización Estrella de Izar en el ayuntamiento de Gradefes de Torío de la Montaña Central Leonesa, a 16 Km de León. Es un proyecto urbanístico que responde a un concepto que aúna naturaleza y calidad de vida, muy cerca de la capital. En el Club Vadeo II se disfruta de acrobacias, del Trial 4×4. También de sus piscinas, de pistas de baloncesto y tenis, de rutas y senderismo, de nieve y montaña. Siempre salvando algún problema como la tala de árboles, el reparto de correo o la atención del ayuntamiento. Estrella de Izar es la segunda estrella más brillante de la Constelación de Bootes. Es una estrella binaria, cuyas 2 componentes están separadas 3 segundos de arco y está considerada una de las estrellas dobles más bellas del cielo. Izar, en Euskera, significa estrella.

Angel Manuel García Álvarez

Urbanización Estrella de Izar es un urbanización del ayuntamiento de Garrafe de Torío, a 25,1 km. de este. Pertenece al pueblo de Riosequino. Forma parte de la comarca de Tierra de León. El casco urbano está situado al este de la carretera N-630, haciendo está el límite de la urbanización. Entre los cascos de los pueblos de la Robla al norte y al sur la ciudad de León. Al oeste del Arroyo del Valle de Valdecuadros, afluente del Río Riosequino. Al norte del Arroyo del Valle las Usillas, afluente del Arroyo del Valle de Valdecuadros. Al este del límite municipal del municipio de Cuadros. El casco tiene una altitud media de 1087 metros. Rodeada de monte bajo. El Camino de los Huertos, con firme de tierra la comunica con el casco del pueblo de Riosequino. Actualmente tiene una población de unos 200 vecinos. Es una macro urbanización con una superficie de 320 hectáreas y un proyecto de 3650 viviendas, de las cuales 1.050 se desarrollarán en la primera fase. Esto la convertirá en la mayor urbanización de la capital leonesa, de la que se encontrará a 11 km. al norte. La urbanización está planteada de modo que sus residentes tengan que movilizarse lo mínimo posible a León, de ese modo, además de las 3650 viviendas previstas, la urbanización prevé la adecuación de 100 hectáreas de zonas verdes, en las que se desarrollará un circuito verde de 15 kilómetros que se unirá a los 5 previstos en el interior de la urbanización. La urbanización contará también con una zona comercial de 20.000 metros cuadrados distribuidos en torno a lo que los promotores llaman la Plaza Mayor de la urbanización, con un polideportivo, de iniciativa municipal y con una guardería. La estimación de los promotores es que Estrella de Izar la habiten alrededor de 15000 personas. La urbanización esta vallada y cuenta con un equipo de vigilancia. Al sur de la urbanización en la orilla derecha en dirección a León esta la Venta de la Tuerta. Ya en tiempos de la arriería, esta venta fue famosa por ser el lugar donde se hospedaban los arrieros y sus acompañantes a la ida y vuelta de sus viajes por las tierras leonesas y asturianas. Cuenta con cafetería, tienda donde se venden productos típicos, y restaurante. Alrededor de la venta tiene una enorme zona verde con juegos infantiles, mesas y bancos de piedra colocados a la sombra de los árboles, terraza, su característico molino, un estanque con fuente con flores y una cancha de tenis. Al norte de la urbanización esta la subestación eléctrica de Garrafe. Al sur de la urbanización, al este de la carretera este el vértice geodésico Vallinas con una altitud de 1084 metros.

Murias de Pedredo

¿-Su nombre de 6 letras, empieza por M y termina con S, sin que se repita ninguna. -Su apellido de 7 letras, empieza por P y termina con la o y las letras D y E que se repiten 2 veces cada una.?

Charo Pérez Pulgar

Murias de Pedredo es una localidad del municipio leonés de Santa Colomba de Somoza, La iglesia está dedicada a San Juan Evangelista.

Carmen Pérez Álvarez

Murias de Pedredo del ayuntamiento de Santa Colomba de Somoza en la Maragatería. A orillas del Río Turienzo. Murias = ruinas y Pedredo = operario de la piedra. El pueblo se sitúa cerca del pueblo Pedredo. Destaca una zona de minería aurifera romana y otra zona de lagunas que se forman en invierno entre Murias y Pedredo. Pueblo dedicado a la agricultura, a la arriería desde hace mucho tiempo. Todavía conserva construcciones con cubierta de paja de centeno, llamadas "soberas".

Ramón Carracedo

Murias de Pedredo es una localidad leonesa que pertenece al ayuntamiento de Santa Colomba de Somoza comarca de la Maragatería. Por él norte pasa la carretera LE-142, por el noreste discurre el Río Turienzo, por el sureste el Arroyo de Carral de Mayor, por el oeste pasa el Arroyo de la Cañada. Terreno generalmente llano, circundado por montes verdes de una altitud mediana, como el monte sagrado de los Celtas, el Teleno. Población antigua, castrenses, con vestigios como el Castro de Pedredo. Luego los romanos, con su zona de minas aurifera y que rodean el actual pueblo que, anteriormente tuvo como ayuntamiento a Turienzo. Zona agrícola, antes vestigios romanos, como La Villa El Soldan. Sobre el siglo XVIII, sus 58 vecinos vivían de la agricultura y ganadería, huertas, forrajes, lino, centeno, habas, patatas, prados, adiles, ganados, etc. Ahora, creo que tiene unos 26 habitantes. Tierra de arrieros. Tiene una fuente, un parque Infantil, casa rural, etc. Iglesia actual del siglo XVIII que sustituyo una más antigua, en honor a San Juan Evangelista. Retablo mayor barroco del XVIII, cruz parroquial de 1576. Fiestas, la fecha especifica varía, pero generalmente se celebra entre los días 18 al 22 de agosto y San Juan Evangelista el 27 de diciembre. Al norte está Pedredo, El Ganso, al este San Martín del Agostedo, Val de San Román, al noreste Santa Catalina de Somoza, al noreste Santa Colomba de Somoza, al suroeste Lucillo, al sur

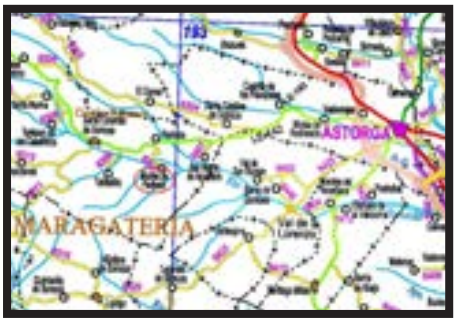

Luyego y Lagunas de Somoza, etc. Varias rutas a seguir como la que conduce al Castro Prerromano de Pedredo, a Astorga, a Foncebadón, a Val de San Lorenzo, a los apartamentos rurales del noreste, a la Fuente en Brazuelo, a Las Carballedas, al Monte Teleno, etc.

Mari Carmen Bernabé Vuelta

El pueblo

Iglesia de San Juan Evangelista

Retablo principal

Angel Manuel García Álvarez

Murias de Pedredo es un pueblo del ayuntamiento de Santa Colomba de Somoza, a 4,1 km. de este. Forma parte de la comarca de la Maragatería. El casco urbano está situado en la terminación de la carretera LE-6310, que lo une al casco del pueblo de Pedredo. Al norte del Arroyo de Carral de Mayor afluente del Río Turienzo que pasa al norte del casco. Siendo este un afluente del Río Tuerto. Al este del Arroyo de la Cañada, afluente del Río Turienzo. El casco tiene una altitud media de 950 metros. En el año 1752 tenía una población de 58 vecinos, en el año 1845 tenía 40 vecinos o 217 habitantes, en el año 2000 tenía 38 habitantes, aumentando hasta los 59 habitantes en el año 2007 y disminuyendo hasta los 37 habitantes en el año 2023. Tiene los montes de utilidad pública la Sierra y Sardonal de unas 458 hectáreas, compartiendo la propiedad del Sardonal con el pueblo de San Martín de Agostedo. Entre el casco y el casco del pueblo de Pedredo hay varias ruinas de antiguas explotaciones mineras auríferas romana, al aire libre, con una laguna artificial. Perteneció al Señorío de los Osorio. En el año 1845 tenía 38 casas y una escuela de primeras letras por temporada. La iglesia está dedicada a San Juan Evangelista. Del siglo XVIII. Es de cruz latina, con la capilla mayor decorada a base de yeserías con el retablo de la capilla mayor realizado en el año 1769 con los cuatro evangelistas. El retablo principal está presidido por la imagen de San Juan, que tiene a los lados la de Santa Bárbara y la de San Antonio de Padua. A los lados tiene 2 retablos de estilo rococó uno de la Virgen del Rosario del siglo XVII y otro de Nuestra Señora de las Angustias. También tiene otros pequeños retablos neoclásicos dedicados al Santo Cristo y a Santa Ana. Cuenta con las imágenes de la Virgen de la Portería del siglo XVIII y una cruz procesional del año 1576. Situada en el centro del casco. Tiene 2 cementerios, el viejo en la parte nordeste del casco y el nuevo en el límite este del casco, en la orilla de la carretera local que une el casco con el casco del pueblo de San Martín de Agostadero, en la orilla derecha. Sus fiestas la Sacramental el 3 domingo de agosto y San Juan Evangelista el 27 de diciembre. Es un pueblo que estuvo muy vinculado con los arrieros ya que en el año 1752 tenía 8 arrieros con 33 mulos para transportar las mercancías. Por el pasa el Vereda de los Maragatos, que comunicaba el Bierzo con la Maragatería. Gran parte de sus terrenos son llanos y de secano, haciendo de la agricultura la base de su economía. Tiene plantaciones de chopos maderables. Tiene un bar, casa rural y parque de juegos infantiles. Delante de la iglesia hay una plaza con una pequeña cruz en el centro. Sus terrenos limitan con los municipios de Val de San Lorenzo y Luyego.

Portela de Aguiar

¿-Su nombre de 7 letras, empieza por P y termina con a, sin que se repita ninguna y deriva de puerta.
-Su apellido de 6 letras, empieza por A y termina con la R y solo lleva 2 consonantes.?

Raquel O Luis
Portela de Aguiar.
Mario Prieto Méndez
Portela de Aguiar.
Carmen Pérez Álvarez
Portela de Aguiar en el ayuntamiento de Sobrado en el Bierzo. (Sobrado-Ancares). Portela = puerta de paso (portella en gallego). Aguiar = lugar de águilas. Viene de la Merindad de Aguiar. Portela de Aguiar al suroeste del Bierzo, en los Ancares, cerca de la Sierra Encina de la Lastra, en la que los romanos extrajeron el mineral de plomo argentífero. Es un pueblo agricultor (cereales, vino, castañas, legumbres, frutas) y ganadero (vacuno, lanar, cabrío). Y para la caza hay perdices. Su parroquia dedicada a San Julián, su ermita dedicada a San Lorenzo.
Mari Carmen Bernabé Vuelta

El pueblo

Iglesia de San Julián

La Cuba de vino

Talla de Luis

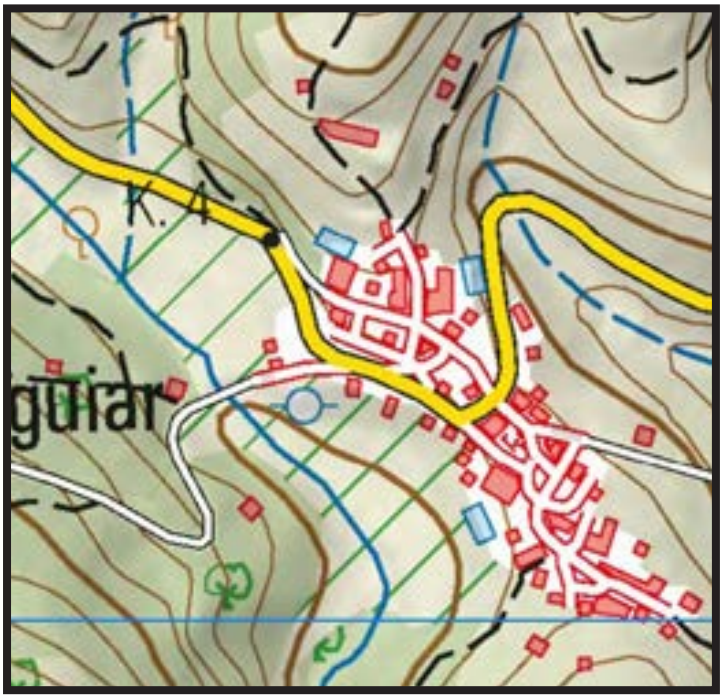

Ylveria Vidal
Portela.
Ramón Carracedo
Portela de Aguiar es una localidad leonesa que pertenece al ayuntamiento de Sobrado comarca del Bierzo. Se llega desde Friera por la carretera que sube a Santo Tirso de Cabarcos, tanto por la nueva como por la vieja. El pueblo tiene su historia, desde la época, castrense y la romana que explotaron las minas de plomo argentífero en la Sierra de la Encina de la Lastra, en la divisoria con Orense. Perteneció a la Merindad de Aguiar. La zona de Aguiar ya existía en 1091, cuando había un castillo del que era teniente Ramiro Froilán el año 1137. Llego a tener 98 habitantes. Antes perteneció al ayuntamiento de Cabarcos. Por el oeste pasa el Regó Val de Inxertos. Sus 16 habitantes, viven de algo de agricultura, ganadería, alguna viña, como las cercanas al pueblo y las del Cabanon, recogida de castañas y de las jubilaciones. Desde Santo Tirso de Cabarcos se pasa a la zona de Valdeorras en la provincia de Orense y siguiendo la carretera hacia el oeste se llega al pueblo de Castropetre y zona de Oencia. Hacia el norte el monte de Valdemena, una cantera cerrada del termino de Sobrado y por el sur sotos de castaños de Sobrado. Aguiar, Aguas Rubias, Prados de la Lavandeira hasta la Sierra de la Encina de la Lastra por el suroeste, etc. Hay tallas de figuras, imágenes, etc., por parte del poblado, hechas de madera de la castaño por el Señor Luis. Tienen, saliendo para el monte, una hermosa y abundante fuente, también tienen una casa Rural en la Casona de los Quiroga. La Ermita de San Lorenzo, una tienda donde, un matrimonio joven, vende miel. Iglesia de San Julián de orígenes Medievales y de la arquitectura románica gallega. Torre cuadrada de piedra, sobre el siglo XI. Fiestas por San Julián el día 7 de agosto, juego de bolos, procesión, concursos, etc. También celebraban el Magosto, a primeros de noviembre. Al este está Cancela, al norte Sobrado, al oeste Cabarcos con Santo. Tirso, al sureste Aguiar, al noroeste Cabeza de Campo, al noreste Friera, etc. Varias rutas a seguir como la que conduce a la Playa Fluvial de Sobrado o a la de Friera, al Castillo de Corullón, a las Médulas, al Embalse de Peña Rubia, al Barco de Valdeorras, en la provincia de Orense, etc.

Angel Manuel García Álvarez
Portela de Aguiar es un pueblo del ayuntamiento de Sobrado, a 6 km. de este. Forma parte de la comar-

ca del Bierzo. El casco urbano está situado a ambos lados de la carretera CV-157-15, entre el casco de Cabarcos al norte y la carretera LE-5250 al este. Al este del Arroyo de Rego de Val de Enxertos, afluente del Arroyo de la Callejeira. El casco tiene una altitud media de 630 metros. En el año 1845 tenía una población de 22 vecinos o 98 habitantes, en el año 2000 tenía 58 habitantes disminuyendo a 28 habitantes en el año 2020 y aumentando a 40 habitantes en el año 2023. En la población está incluida la de los pueblos de Aguiar, A Lameira y Casais, que entre todos forman una pedanía. Estos tres son considerados como barrios del Portela de Aguiar. Sus terrenos tienen la clasificación de Entidad Nacional Protegida de la Sierra da Encina da Lastra. Tiene los montes de utilidad pública Encina de la Lastra, Seijón y Caleiro de unas 115 hectáreas. En el siglo XIX fue ayuntamiento, luego perteneció al ayuntamiento de Cabarcos. Tiene las ruinas de un castillo, donde se alojaban los Señores de Aguiar, dueños del pueblo y de pueblos de los alrededores. En el año 1845 tenía 24 casas. Su iglesia está dedicada a San Julián. Reconstruida en el siglo XVIII, haciendo nueva la espadaña, la fachada norte y la capilla Mayor por Gregorio Figueiras. Destaca su torre cuadrada. Situada en el centro del casco. Delante de la iglesia en una plaza tiene el escudo de los Velasco y Moran que en la antigüedad estaba puesto en la casa rectoral. El cementerio fuera del casco entre el casco y el casco del pueblo de Aguiar. La iglesia y el cementerio son compartidos por los tres barrios de Aguiar, A Lameira y Casais. Tiene un tronco de castaño tallado delante de la iglesia, haciendo una figura como otras también en troncos de árboles por el artista local Luis. Sus fiestas el 8 de agosto y el primer fin de semana de noviembre el Magosto, celebrado con castañas, chorizo y vino para los asistentes. Tiene bosques de castaños. Existen explotaciones apícolas. Tiene una casa rural. El límite con la provincia de Orense y con el pueblo de Oulego está la Sierra da Encina da Lastra, alcanzando en varios picos la altitud de más de 1000 metros, siendo estos los más altos de su territorio. Dada la cercanía con Galicia varios de sus parajes están en gallego. Al norte del casco hay una explotación a cielo abierto de una cantera de pizarra. Sus terrenos limitan con la provincia de Orense y con el municipio de Corullón.

Golpejar de la Sobarriba

¿-Su nombre de 8 letras, empieza por G y termina con r , sin que se repita ninguna. -Su apellido una comarca en la que se repiten 2 veces las letras b, a, r .?

Raquel O Luis
Golpejar de la Sobarriba.
Carmen Pérez Álvarez
Golpejar de la Sobarriba en el ayuntamiento de Valdefresno, comarca Sobarriba. Es uno de los 20 pueblos del ayuntamiento, a 10 Km de León, compuesto por 2 núcleos urbanos: el pueblo de Golpejar y la Urbanización Lomas y San Benito. En este pueblo y en una finca de 15000 metros cuadrados tiene su increíble casa Jesús Calleja, televisivo aventurero ("Planeta Calleja"). En dicha finca tiene su gran casa, helipuerto incluido y rocódromo. Ahí viven sus padres y familia, rodeados de un gran huerto y naturaleza. Él mismo pasa en la finca lo mejor de su tiempo libre, buscando conexión con la naturaleza, silencio para pensar y espacio para vivir, a ritmo del campo. Golpejar = donde habitan zorros. Sobarriba = terreno

encima y entre ríos Torío y Porma. Está situado en lo alto de un cerro, nos recuerda la disposición de antiguos enclaves castreños. Su aislada iglesia en ruinas resiste a la acción demoledora del paso del tiempo, tal vez por mantener con orgullo el nido de las cigüeñas. Rocódromo es una instalación preparada para practicar escalada, evitando acudir a la montaña.

Mari Carmen Bernabé Vuelta

El pueblo

Edificio conceptual

Antigua iglesia de San Andrés

Urbanización de las Lomas

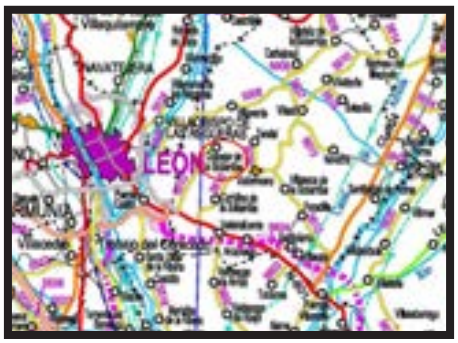

Ylveria Vidal

Golpejar de la Sobarriba, Valdefresno.

Angel Manuel García Álvarez

Golpejar de la Sobarriba es un pueblo del ayuntamiento de Valdefresno. Forma parte de la comarca de la Sobarriba. El casco urbano está situado a ambos lados de la carretera LE-5510 entre la urbanización las Lomas y el casco del pueblo de Tendal. Al norte del Arroyo del Carcabón, afluente del Río Porma. El casco tiene una altitud media de 900 metros. En el año 2000 tenía una población de 157 habitantes, aumentando a 398 habitantes en el año 2023. Este aumento de población se debe al incremento producido en la urbanización Las Lomas, que pertenece al pueblo. Su nombre Golpejar, es un derivado del latín vulpecula zorra, diminutivo latino de vulpes, incrementado con el sufijo locativo-abundancial are; y el determinante, del sustantivo continuador del ripa 'ribera' precedido por la preposición super 'sobre', 'encima de'. Perteneció a la antigua Hermandad de La Sobarriba. Su iglesia está en ruinas, solo se conserva la espadaña, con dos campana, situada en la orilla del cementerio. La iglesia estaba dedicada a San Andrés. El cementerio situado en el límite oeste del casco. Al este del casco y fuera de este se levanta el depósito del agua, redondo y elevado por columnas. Al norte del casco hay una planta fotovoltaica. Sus fiestas el 30 de noviembre, San Andrés y el 5 de octubre, San Froilán. Sus terrenos ondulados. Sus gentes se dedican a la agricultura principalmente. Tiene varios pinares. Tiene bares, pista deportivas al aire libre, parque infantil, comercio, camping, helipuerto, hotel y restaurante. Al sur del casco hay antiguas bodegas, donde antiguamente se elaboraba y conservaba el vino hoy zona de ocio de sus propietarios. Al oeste esta la urbanización las Lomas, habitada por personas de segunda residencia o que viven en ella y trabajan en la capital o alrededores. Sus terrenos limitan con el municipio de León y el de Villaquilambre.

Fresnellino del Monte

¿-Su nombre deriva de la palabra fresno y las letras E, N, L se repiten 2 veces cada una. -Su apellido terreno incultivable con árboles.?

Floro Puente Entrago

Fresnellino del Monte.

Carmen Pérez Álvarez

Fresnellino del Monte en el ayuntamiento de Ardón, comarca Tierra de León.

Ramón Carracedo

Fresnellino del Monte es una localidad leonesa que pertenece al ayuntamiento de Ardón de la comarca del Páramo. Por el este pasa la carretera N-630 y la A-6 y lugar se accede por la LE-6510. Al noreste discurre el Arroyo del Valle Grande, afluente del Arroyo del Prado que desemboca en Río Esla. De origen astur. Terreno casi llano que produce cereales, legumbres, patatas, viñas y alguna verdura. Sus 25 habitantes viven de la agri-

cultura, algún ganado, jubilaciones y algún servicio. Tienen bodegas, casa rural, pistas de tenis, padel, piscina y un amplio jardín con una fuente. Iglesia siglo XVI que, al parecer tuvo un derrumbe reciente y tiene un hermoso y dorado retablo gótico, con la imagen de un Cristo Crucificado en el centro. Fiestas el día 25 de julio en honor de Santiago Apóstol. Al oeste está Benuncias, al este Farballes, al suroeste Palacios de la Fontecha, al noroeste Ardoncino, al noreste Cembranos, al sur Valdebimbre, al noreste San Cibran de Ardón, etc. Varias rutas a seguir como la que conduce al Camino de Bruxana, a las Sendas de Frenedillo y Monte Guma, hasta la Ermita Virgen del Monte y Barranca del Pepe, a Valdebimbre, a León, etc.

Mari Carmen Bernabé Vuelta

El pueblo

Iglesia de Santiago Apóstol

Derrumbe de una pared de la Iglesia

Un viña

Angel Manuel García Álvarez

Fresnellino del Monte es un pueblo del ayuntamiento de Ardón, a 6 km. de este. Forma parte de la comarca del Páramo. El casco urbano está situado a ambos lados de la carretera LE-6510, entre los cascos de los pueblos de San Cibrián de Ardón al norte y al sur Valdevimbre. El Arroyo del Valle Grande pasa por la parte noreste del casco. Es un afluente del Arroyo del Valle Santiago. El casco tiene una altitud media de 830 metros. En el año 2000 tenía 51 habitantes, disminuyendo a 26 habitantes en el año 2020 y aumentando a 30 habitantes en el año 2023. Sus terrenos tienen la clasificación de Zona de Espacial de Protección de las Aves de la zona del Páramo Leones. Perteneció a la antigua Hermandad de Vega con Ardón. Su iglesia está dedicada a Santiago Apóstol. Actualmente medio en ruinas ya que en el mes de marzo de 2025, se derrumbó parte de una pared. Situada en el límite norte del casco con el cementerio viejo al lado. El cementerio nuevo fuera del casco al este. En el museo Catedralicio Diocesano de León tiene un Crucificado del siglo XIII, en madera policromada de 46 cm. por 41 cm. procedente

de su iglesia. Su fiesta Santiago Apóstol el 25 de julio. En el límite oeste del casco está el depósito de aguas potables, de una gran altura. Construido de ladrillo y de forma cuadrada. Rematado por almenas. Tiene palomares. En la parte sur y norte del casco hay antiguas bodegas de vino, donde antiguamente se elaboraba y conservaba el vino, hoy zona de ocio de sus propietarios. Terrenos llanos, de secano la gran mayoría de ellos, donde se cultivan cereales y también viñas de la variedad prieto picudo. La agricultura es la base de su economía. Tiene varias plantaciones de chopos maderables. Entre el casco y el casco del pueblo de San Cibrián de Ardón, hay una laguna de donde surge el Arroyo del Canal de los Corderos. Su construcción típica es la de tapial, de barro mezclado con paja, en la actualidad sustituido por el ladrillo. Sus terrenos limitan con los municipios de Valdevimbre y Chozas de Abajo. En el sur del pueblo, con el límite del pueblo y casco de Valdevimbre hay bodegas de este pueblo, dentro de su territorio. Algunos le quitan el apellido del Monte quedando solo con Fresnellino.

Pinilla

¿-Del ayuntamiento de San Andrés del Rabanedo. -Su nombre el diminutivo de pina.?

Carmen Pérez Álvarez

Barrio de la Pinilla. Es un barrio a 4 Km de León, cuyo origen está en la posguerra para acoger a obreros y agricultores que venían a la capital, con viviendas unifamiliares y colectivas; hay un gran bloque, La Casona de Pinilla, que tiene 4 patios y 288 viviendas. Su nombre le viene de un antiguo gobernador civil, Carlos Pinilla, que tiene una glorieta y una avenida con su nombre en dicho barrio. La Parroquia de la Pinilla data de 1980, es la parroquia de la Sagrada Familia. Un barrio que también alberga el Hospital de San Juan de Dios, un referente desde el punto de vista de la atención médica.

Angel Manuel García Álvarez

Pinilla es un barrio perteneciente al ayuntamiento de San Andrés del Rabanedo. Forma parte de la comarca de Tierra de León. El casco urbano está situado en el límite de la ciudad y termino municipal de León. El barrio está en la zona oeste de León capital, y está partido entre dos municipios del área metropolitana de León, San Andrés del Rabanedo y León. Al oeste del Río Bernesga, afluente del Río Esla. Al norte de la Estación de Renfe de León y al este de la línea del ferrocarril. Está delimitado por el sur por la carretera LE-441 y la Calle Riosol, por el este el Río Bernesga, por el oeste por la carretera LE-441 y al norte Avenida del Río Bernesga. El casco tiene una altitud media de 830 metros. Con una superficie aproximada de 0,67 Km^2. En el año 2000 tenía una población de 3719 habitantes, disminuyendo a 2816 habitantes en el año 2023. Considerada su urbanización como "ciudad-jardín", se desarrolla entre 1945 y 1970. Su nombre se debe al antiguo gobernador civil de León, Carlos Pinilla, quien lo proyecto y empezó a construir. Fue construido por la Obra Sindical del Hogar en terrenos de León y San Andrés del Rabanedo. Se compone de pequeñas viviendas unifamiliares con jardín y de pequeñas casas-bloque. En el municipio de León se ubica sólo una parte de la Fase I. Las casas situadas en la glorieta de Carlos Pinilla fueron sustituidas en los años 1970 por grandes bloques de elevadas alturas, lo que contrasta fuertemente con las casas del resto de la zona. En él está la Casa de Cultura situada junto al Hospital San Juan de Dios. El Hospital de San Juan de Dios es un referente de hospital privado-concertado en la ciudad y en la provincia de León. Construido en el año 1968. Cuenta con 234 camas y 5 quirófanos. La Casona, es uno de los edificios más altos de la ciudad de León. Cuenta con instalaciones centralizadas de biomasa más grandes de España, inaugurada en el año 2014. Dispone de un centro de salud en la calle Burbia conocido por La Sindical, el polideportivo César Álvarez en la calle San José, de un colegio de educación primaria (el Antonio Valbuena) en la calle Cea. Tiene todos los servicios de una ciudad. Comunicado con el centro de la ciudad de León por varias lineas de autobuses urbanos. Tiene la iglesia dedicada a la Sagrada Familia, de nueva construcción. Tiene el tanatorio de los Jardines. Al sur están los Jardines del Parque Quevedo, zona verde importante de la ciudad. Al norte tiene un gran aparcamiento para vehículos. Por las orillas del Río Bernesga hay grandes zonas verdes. Como ya dijimos sus terrenos limitan con el municipio de León. Sus fiestas el fin de semana coincidente con la Virgen del Carmen, 16 de julio. Muchos no saben que el barrio pertenece al municipio de San Andrés del Rabanedo. El nombre se repite en las provincias de Murcia y Albacete. Alrededor de este barrio se fue ampliando con construcciones de varios edificios que aunque no son del barrio se considera una ampliación del Barrio de Pinilla, como el Barrio del Crucero, el Barrio de la Sal y el Barrio del Paraíso.

La Martina

¿-Del ayuntamiento de Ponferrada. -Su nombre el femenino de Martín.?

Raquel O Luis

La Martina.

Carmen Pérez Álvarez

La Martina es un pequeño rincón de historia en el ayuntamiento de Ponferrada. Su origen está en la pre-

sa de riego construida a mitad del siglo XIX, a instancias del abogado ponferradino, Isidro Rueda, para, tomando aguas del Río Sil, poner en regadío la Dehesa Vega Alegre. Se construyen edificaciones para faenas agrícolas y se asienta en el lugar el matrimonio Romualdo y Martina, de la que toma el nombre. El asentamiento fue creciendo y ya está unido a Ponferrada.

Ramón Carracedo

La Martina es una localidad leonesa que pertenece al ayuntamiento de Ponferrada, comarca del Bierzo, considerado, hoy día, como un barrio más de Ponferrada. Cercana está la N-6 y por allí pasa la carretera LE-5226. El Río Sil viene del noreste camino de la provincia de Orense. El origen del poblado es del siglo XIX, debido al riego tomado de aguas del Río Sil, por canales, presas y tomas, para formar La Dehesa de la Vega Alegre. Se construyeron edificaciones para el laboreo y faenas agrícolas, asentándose, en principio, el matrimonio formado por la señora Martina y el Señor Romualdo, de ahí el origen de su nombre. Fue creciendo alrededor de la antigua carretera Nacional 120, hasta el día de hoy. Sus 323 habitantes, viven de la agricultura y ganadería, servicios y del sector artesanal. Región conocida por sus ferias y mercados, frutas, hortalizas y demás productos típicos del Bierzo, con economía activa en este sentido tradicional de la Región y más ahora sin explotación carbonera en el Valle del Sil, que tanta influencia tenía en el Bierzo. Se sitúa entre Dehesas, Flores del Sil y la Placa. Iglesia dedicada a Nuestra Señora de la Ascensión. Fiestas del 29 de mayo al 1 de junio. También festejan las fiestas de Nuestra Señora de la Encina de Ponferrada sobre el 8 de septiembre. Varias rutas a seguir como la que conduce al Castillo de los Templarios, a las Medulas, al Castillo de Cornatel, a la Herrería de Compludo, al Valle del Silencio, al Monasterio de Carracedo, etc.

Mari Carmen Bernabé Vuelta

Iglesia de Santa Martina

Angel Manuel García Álvarez

La Martina es un pueblo del ayuntamiento de Ponferrada, a 5 km. de este. Forma parte de la comarca del Bierzo. El casco urbano esta situado a ambos lados de la carretera local que une a la carretera N-536 con el casco de la ciudad de Ponferrada, conocida por Avenida de Portugal. Al este de la carretera N-536. Al norte del Río Sil, afluente del Río Miño. Al sur del Canal de la Martina. El casco tiene una altitud media de 490 metros. En el año 2000 tenía una población de 377 habitantes, disminuyendo a 319 habitantes en el año 2023. Tiene su origen en la presa de riego construida a mediados del siglo XIX a instancias del abogado ponferradino Isidro Rueda, para, tomando agua del Río Sil, poner en regadío la zona llamada Dehesa de Vega Alegre. Se construyen en-

tonces edificaciones para el laboreo y faenas agrícolas, y se asienta el matrimonio formado por Romualdo y Martina, de quién toma el nombre. El 1 de enero de 1857 La Gaceta de Madrid, a la sazón Boletín Oficial del Estado, publicaba la Real Orden de 24 de diciembre del año anterior donde se funda La Martina y el canal que lleva su nombre. El Canal la Martina tiene una longitud de 6 km. de largo. Las obras se empezaron en febrero del año 1857. Tardo un año y medio en abrir la caja de la presa en los cuatro kilómetros originales, con sus tres metros de anchura, pero no pudo hacer llegar el agua hasta el verano de 1860, fecha en la que comienza a sacar partido de las 190 fanegas que había expropiado para hacer el canal, regando las trescientas hectáreas con los dos mil quinientos litros por segundos adjudicados. El coste del Canal de la Martina ascendió a 272.554 reales. En la entrada de la finca estaba marcada con una caseta o casilla en la que viva el guarda de la propiedad. Este fue Romualdo Fernández y Martina, naturales de Columbrianos y Tombrio de Abajo. A la muerte de Isidro Rueda, que no tuvo descendencia, los terrenos y la presa fueron subastados por el Estado, y comprados por 19.000 duros (380.000 reales) por la pareja gracias a un préstamo que le hizo una familia de Ponferrada. El matrimonio tuvo 8 hijos. Martina se convirtió en una mujer muy popular, y comenzó a llamarse a la zona la tierra de Martina, y no Vega Alegre, que era su nombre original. En la actualidad hay 24 casas habitadas por descendientes de Romualdo y Martina en tercera, cuarta y quinta generación, cien años después de que éstos compraran la heredad. Los limites de la finca son norte con Camponaraya, unos cientos de metros sobre el ferrocarril Monforte-Palencia, al Sur con Toral de Merayo y la presa que sirve para el riego de Dehesas, al Este con Flores del Sil a la altura de la Gasolinera, y al Oeste con Dehesas en las proximidades de la carretera de Orense. No tiene cementerio pero utiliza el del pueblo de Dehesas. Las construcciones son en su mayoría recientes. Fue uno de los pueblos que más vecinos acogió de la montaña próxima en los años sesenta. El Barrio de Arriba es el único que conserva algunas de finales del siglo pasado, como la propia casa de campo de Don Isidro, con sus dos esquinas almenadas y sus trabajados canalones de zinc. Otro de los barrios se llama Sotillo, ya que los siete vecinos que lo conforman son emigrantes de Sotillo de Cabrera. Hay un pozo, una fuente y el lavadero. Tiene bodegas subterráneas donde se elabora el vino de cosechas particulares. Su fiesta, la Ascensión, el segundo fin de semana del mes de mayo empezando el jueves hasta el domingo, con diversos actos culturales para todos los públicos. En la actualidad hay instaladas más de veinte empresas, entre las que destacan cuatro sierras, tres talleres y la fábrica de Infusiones La Leonesa, trabajando más de 200 personas en ellas. En los año 50 y 60 había varias granjas de vacas donde su leche era vendida en Ponferrada. En la actualidad queda solo una granja. La producción agrícola era y es vendida en Ponferrada. La Iglesia está dedicada a Santa Martina, se encuentra situada en la finca solar denominada Munilla. Los hermanos Rosendo, José, Isidro, María, Alejandro, Victoriano y Ángel Fernández Fernández, hijos de Romualdo y Martina donaron una extensión de 1.943 metros cuadrados a la Diócesis de Astorga en el año 1932 para fines culturales y religiosos. Construida en los año 50 sobre otra más sencilla. Se inauguró el día 15 de mayo de 1958, solemnidad de la Ascensión. En su construcción participaron todos los vecinos con su trabajo. Actualmente se considera un barrio más de Ponferrada ya que está unida por casas a la orilla de la Avenida de Portugal que une a las dos poblaciones.

Renedo de Valdetuejar

¿-Su nombre de 6 letras, empieza por R y termina con la o, y la e se repite 2 veces. -Su apellido de 11 letras, empieza por V y termina con la r y las letras a, e se repiten 2 veces cada una.?

Raquel O Luis
Renedo de Valdetuejar.
Carmen Pérez Álvarez
Renedo de Valdetuejar en el ayuntamiento de Valderrueda, de la comarca Esla-Cea.
Teresa Castaño de Caso
Pertenece al municipio de Valderrueda. Y su patrón es San Adriano.
Ramón Carracedo
Renedo de Valdetuejar es una localidad y villa leonesa que pertenece al ayuntamiento de Valderrueda desde el año 1976 comarca de la Montaña Oriental. De origen astur de los Vadinienses, está situado en las faldas de Peñacorada. De oeste a sur transcurre el Río Tuejar. Se accede desde la carretera CV-131-14. Pueblo con historia. Tuvo un edificio magnífico que sirvió de Palacio a los Marqueses de Prado, con capilla y panteón, siendo, en aquel entonces siglo XVII, el más lujoso de la provincia y de estilo barroco,

del que solo quedan ruinas. Sus habitantes vivían de la agricultura y ganadería y cría de algún ganado, produciendo cereales, legumbres, hortalizas, pastos. Tenían dos telares de lino, un molino y extraían, también, carbón y maderas. Ahora tiene unos 16 habitantes. Iglesia dedicada a San Adrián que tiene en su interior imágenes, entre ellas, la imagen de San Mateo, procedente de la capilla del antiguo palacio, grande y bella, objeto de veneración. Fiestas en honor de San Mateo, el día 21 de septiembre y por San Roque del 15 al 17 de agosto. Tiene en una fuente, una casa rural y en su territorio se encontraban los Caseríos de Montal y Lomas. Al noroeste está El Otero de Valdetuejar, al suroeste Robledo de la Guzpeña, al noreste Morgovejo, al este Valderrueda, al sureste Taranilla, al sur San Martín de Valdetuejar, etc. Varias rutas a seguir como la que conduce a Renedo de Valdetuejar, a las Lagunas de San Martín, a Peñacorada, al nacimiento del Río Tuejar, etc.

Mari Carmen Bernabé Vuelta

El pueblo

La muralla del Palacio

La Muralla

Las ruinas del Palacio

La fachada instalada en la Obra Hospitalaria Nuestra Señora de Regla (León), que es la Antigua fachada del Palacio de los Marqueses de Prado, a la izquierda el antiguo Palacio, y a la derecha el Hospital.

Iglesia de San Adrián

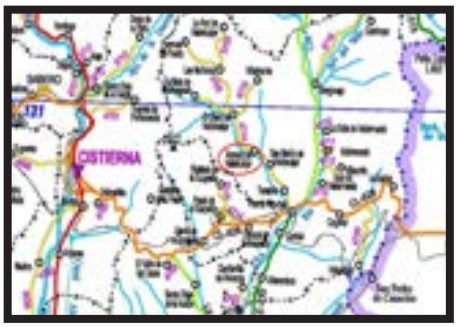

Angel Manuel García Álvarez

Renedo de Valdetuéjar es una villa o pueblo del ayuntamiento de Valderrueda, a 9 km. de este. Forma parte de la comarca de Cistierna. El casco urbano se encuentra situado a ambos lados de la carretera CV-131/14, aunque la gran mayoría de sus casas están al norte de la carretera. Entre los cascos de los pueblos de El Otero de Valdetuéjar y San Martín de Valdetuéjar. Al norte del Río Tuéjar afluente del Río Cea. Al oeste del Arroyo Vallejo de Espundia, que se une al Río Tuéjar al sureste del casco. El casco tiene una altitud media de 1020 metros. En el año 2000 tenía una población de 35 habitantes, disminuyendo a 17 habitantes en el año 2013, aumentando hasta los 24 habitantes en el año 2016, y disminuyendo a 15 habitantes en el año 2023. Hasta el año 1976 fue cabeza de ayuntamiento absorbido por el ayuntamiento de Valderrueda. Era un término que tenía una superficie de 64,3 km^2, constituido por 11 pueblos, Ferreras del Puerto, la Mata de Monteagudo, Mental, las Muñecas, el Otero de Valdetuéjar, Puente Almuhey, la Red de Valdetuéjar, Renedo de Valdetuéjar, San Martín de Valdetuéjar, Taranilla y Villamonte. En el año 1845 en todos los pueblos que formaban el ayuntamiento tenían una población de 194 vecinos o 873 almas, pasando a tener 840 habitantes en el año 1970. Tiene los montes de utilidad pública Corrillo, los Cientos y Peñamijo de unas 416 hectáreas. En el año 1845 tenía 30 casas, una casa la consistorial (ubicada en el palacio), cárcel, 2 telares de lino y lana, un molino harinero, el carboneo y una sierra. Perteneció al marqués de Escalona y Prado. Tiene las ruinas del palacio de los Marqueses de Prado, declaradas Bien de Interés Cultural. Su fachada principal del siglo XVII, fue trasladada a León e instalada en la Obra Hospitalaria Nuestra Señora de la Regla. Su iglesia está dedicada a San Adrián. Del siglo XVI. Conserva parte de los retablos de la capilla del palacio, de estilo barroco y

en madera policromada del siglo XVII, destacando el sagrario, y las tallas de los santos Mateo, Lucas y Juan. Situada en el límite este del casco a la orilla izquierda de la carretera viniendo del pueblo de San Martín de Valdetuéjar. Y al otro lado de la carretera están las ruinas del palacio. El cementerio fuera del casco al este. Sus fiestas el 11 de noviembre y la Fiesta de los Veraneantes del 2º domingo de agosto. Su gentilicio renedinos. Pasa el Viejo Camino de Santiago conocido como el Camino de la Montaña. El valle del Río Tuéjar es estrecho con pardos de regadío a ambas orillas y con chopos maderables en las orillas de los prados. La ganadería es la base de su economía. Tiene varios bosques de robles. Tiene la Asociación Amigos de la Virgen de la Velilla, asociación cultural que hace varios eventos culturales en el año. En el siglo XX varios de sus vecinos trabajaron en las minas de carbón de los pueblos de alrededor. Sus terrenos limitan con el municipio de Prado de la Guzpeña.

Ribas de la Valduerna

¿-Su nombre de 5 letras, empieza por R y lleva una b. -Su apellido de 9 letras, empieza por V y termina con la a, siendo el nombre de una comarca.?

Raquel O Luis
Ribas de la Valduerna.
Carmen Pérez Álvarez
Ribas de la Valduerna en el ayuntamiento de Palacios de la Valduerna en la comarca Tierras de la Bañeza. A 53 Km de León y a 4.5 Km

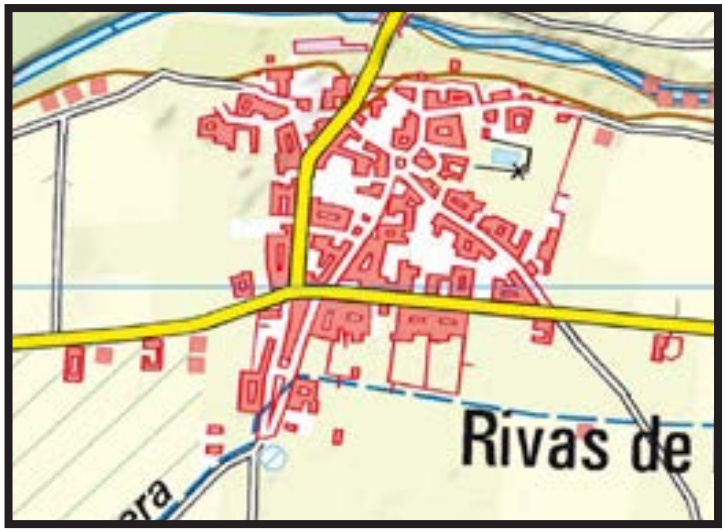

de La Bañeza. Situado en la ribera dicha del Río Duerna. Por el pueblo pasa una carretera local que lo comunica con La Bañeza en 7 minutos y a 4 Km, en Palacios de la Valduerna, la autovía del Noroeste que comunica en 3 horas con Madrid y también se toma aquí la N-VI que comunica en 20 minutos con Astorga. Su principal fuente de economía es la agricultura, terrenos de regadío excepto los situados en el monte. El turismo sólo es rentable en verano. Sus atractivos turísticos: la Iglesia de Santa Eulalia, el depósito de agua (agua excelente) y casas antiguas de principios del siglo XX como la del Duque de Tabuyo. También existen libros de importante contenido artístico y cultural. Celebran 3 fiestas: Santa Eulalia, San Vitorio y la Fiesta Sacramental, la más importante.

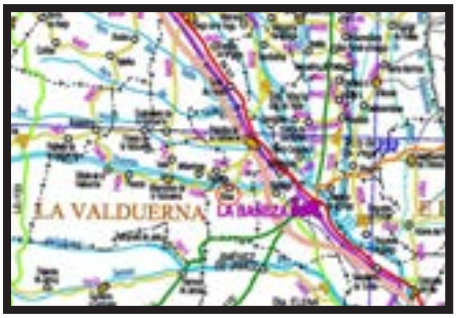

Angel Manuel García Álvarez

Ribas de la Valduerna es un pueblo del ayuntamiento de Palacios de la Valduerna, a 2 km. de este. Forma parte de la comarca de la Valduerna. El casco urbano está situado a ambos lados de la carretera LE-7406, entre los cascos de los pueblos de Villamontán de la Valduerna al oeste y al este Santiago de la Valduerna. Por la parte sur del casco pasa el Arroyo de Ribas, afluente del Río Duerna que se une a este al este del casco. Al sur del Río Duerna, afluente del Río Tuerto. El casco tiene una altitud media de 800 metros. En el año 2000 tenía una población de 162 habitantes, disminuyendo a 108 habitantes en el año 2023. La iglesia está dedicada a Santa Eulalia. Situada en el centro del caso. El cementerio fuera del casco, al este. Tiene la casa del duque de Tabuyo. Celebra las fiestas de Santa Eulalia, San Vitorio, y la Sacramental el tercer fin de semana de septiembre. El sábado anterior al Domingo de Pentecostés, acuden con la Virgen, el pendón del pueblo y la cruz parroquial, en procesión desde la iglesia hasta el Santuario de Castrotierra, donde se juntan con más pueblos de la comarca de la Valduerna. La romería se hace cada 7 años o también se hace en tiempos de sequía. Esta romería se empezó hacer en el año 1588, hasta nuestros días. Donde acuden personas de los pueblos de alrededor. Su gentilicio ribadense. Delante de la iglesia hay una plaza con un olivo en el centro conocido como Plaza del Olivo. Terrenos llanos, de regadío con concentración parcelaria, donde la agricultura es la base de su economía. Se cultivan remolacha azucarera, maíz y viñas principalmente. También en las orillas del Río Duerna hay varias plantaciones de chopos maderables. En el límite sur del casco está el depósito de aguas potables, elevado y redondo, construido de ladillos. Al sur cerca del límite con el pueblo de la Bañeza hay unas balsas de riego alimentadas por el Arroyo Reguero Fontorio. Cuenta con un bar, comercio, frontón, pistas deportivas al aire libre, colegio público, consultorio medico, parque infantil y centro cultural. Sus terrenos limitan con los municipios de Villamontán de la Valduerna, Santa Elena de Jamuz y la Bañeza. Algunos le quitan el apellido al nombre quedando solo como Ribas.

Las Lomas, San Benito y las Quintas

¿-Del ayuntamiento de Valdefresno. -Su nombre el femenino de lomo, en plural.?

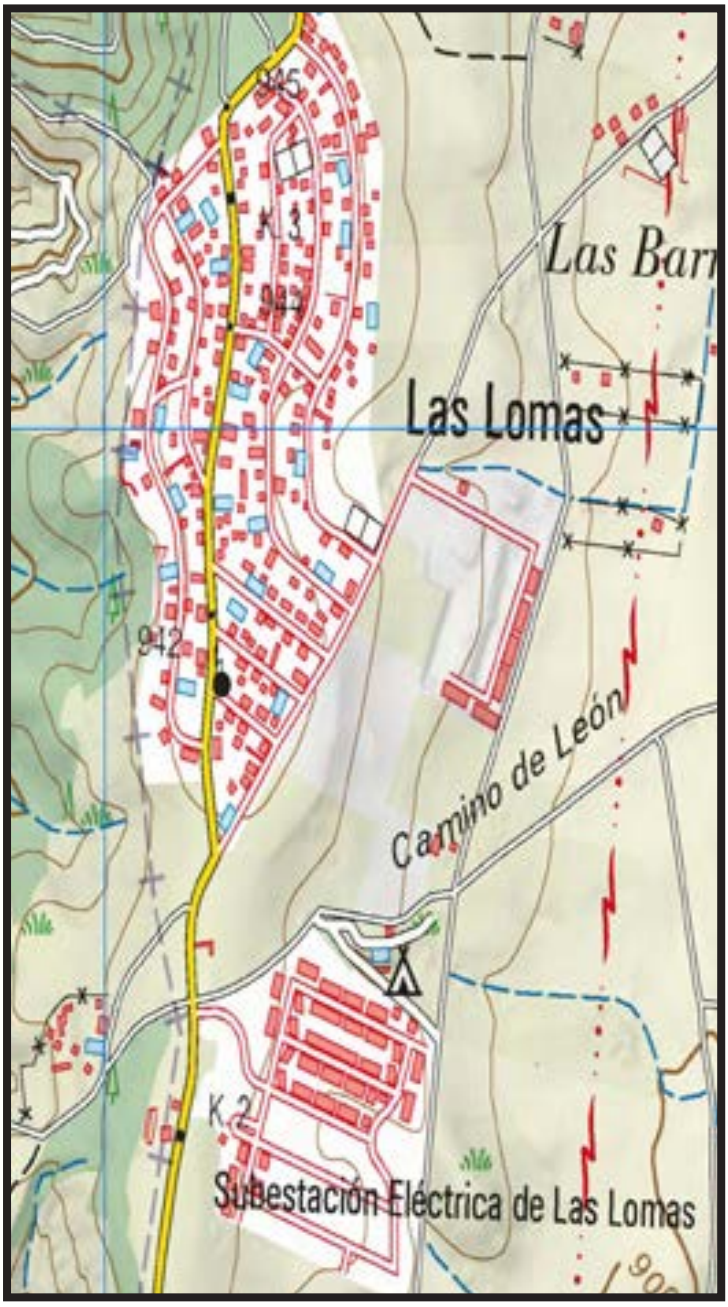

Joaquín Álvarez Moran
Las Lomas.
Tino Rodríguez
Las Lomas.
Héctor Alonso Blanco
Las Lomas no es un pueblo. Pertenece a Golpejar.
Carmen Pérez Álvarez
Las Lomas en el ayuntamiento de Valdefresno, comarca de la Sobarriba. Es una urbanización vip que pertenece al pueblo de Golpejar (Valdefresno de la Sobarriba). Se trata de una zona alta de la ladera del Río (Torío y Porma) a 2 Km de León, desde donde se pueden contemplar impresionantes vistas de León, ciudad. Es un lugar de chalets importantes, con un cuidado pinar ya cerca de Valdefresno. Esta Urbanización se llama de Las Lomas y San Benito.
Angel Manuel García Álvarez
Las Lomas es una urbanización de chalets del pueblo de Golpejar de la Sobarriba, perteneciente el ayuntamiento de Valdefresno. Está a 5 km. de Valdefresno y a 2 Km. de Golpejar de la Sobarriba. El casco urbano está situado a ambos lados de la carretera LE-5502, entre el casco del pueblo de Golpejar de la Sobarriba y la carretera N-601. Al este del límite municipal de Valdefresno. El casco tiene una altitud media de 940 metros. En el año 2000 tenía una población de 122 habitantes, aumentando a 288 habitantes en el año 2023. Su nombre se repite en las provincias de Murcia, Alicante, Málaga, Cádiz, Castellón, Madrid y Salamanca. También forman parte de las Lomas las urbanizaciones de las Quintas y San Benito, urbanizaciones muy cerca pero separadas. Siendo las Lomas la mayor de las tres. San Benito esta al este de las Lomas, partiendo una carretera local desde las Lomas. En el año 2013 tenía una población de 31 habitantes, aumentando a 73 habitantes en el año 2023. San Benito es una calle en forma de L invertida que las casas están situadas al este y sur de la calle. Todo ello de nueva construcción en este siglo. Su nombre se repite en las provincias de Murcia, Tenerife, Ciudad Real, la Coruña y Valencia. Las Quintas están situadas al sur de las Lomas, en la orilla derecha de la carretera LE-5502 en dirección a las Lomas. En el año 2013 tenía una población de 8 habitantes, aumentando a 24 habitantes en el año 2023. Su nombre se repite en la provincia de Madrid. También se está queriendo construir otra urbanización al norte de la Lomas en la Finca del Avellanal. La norte de la carretera LE-5502. Las Lomas cuentan con unas vistas privilegiada y dada la cercanía a la capital es un lugar de moda. Por el norte y oeste de la Lomas hay unos pinares. Tiene bares, comercios, parque infantil, polideportivo al aire libre y restaurante. Fuera del casco y al norte esta el Altar de la Virgen de los Pinos en el paraje Parque de las Lomas. En dirección al casco del pueblo de Golpejar de la Sobarriba, pasado el desvió de la finca del Avellanal hay un hotel restaurante en la orilla derecha de la carretera. Al norte del casco en el pinar están los miradores de las Lomas y el mirador sobre León, también hay una taberna y el Club Leones de Aeromodelismo. Partiendo de la Lomas se pueden hacer varias rutas de senderismo destacando las de los Miradores, la del Castaño, la del Parque Crespal y las Cadenas. Rodeándola tiene varios parques como el de las Cuestas de la Lomas, los Barriales de las Lomas, el del Crespal de las Lomas y el de las Lomas. Al norte de las Quintas está el Camping Ciudad de León. Al oeste de las Quintas hay una subestación eléctrica. Los limites son los de

Villamoros de las Regueras al norte, Golpejar de la Sobarriba al este, Corbillos de la Sobarriba al sureste, Puente Castro al sur, León al oeste y Villaobispo de las Regueras al noroeste. Los chalets son residenciales haciendo de primera vivienda y también los hay de aquellos que los tienen como una segunda casas. Sus vecinos trabajan en León capital o en sus alrededores.

San Feliz de Torío

¿-Su nombre el de un santo que empieza por F. -Su apellido un río de 5 letras que tiene 2 o.?

Lidia De la Villa
San Feliz de Torío.

Carmen Pérez Álvarez
San Feliz de Torío en el ayuntamiento de Garrafe de la comarca Tierra de León. Situado sobre la Presa de San Isidro, afluente del Torío, próximo a León, ciudad. Destaca el Centro Ocupacional para la atención de personas con parálisis cerebral (ASPACE) y la casa solariega de San Feliz con sus escudos heráldicos de los Robles y Álvarez. Sus personas ilustres Emiliano Rodríguez, baloncestista y Luis García Zurdo, artista con taller. San Feliz, pueblo o estación ferroviaria son un centro cultural para familias con espectáculos (teatro, magia, musica...). Sus calles tienen nombres comunes muy sencillos (de Arriba, de Abajo, de Centro...). Nada de nombres particulares...."pueblo a la antigua usanza".

Ramón Carracedo
San Féliz de Torio es una localidad leonesa que pertenece al ayuntamiento de Garrafe de Torio, comarca Tierras de León. Al este discurre la Presa de San Isidro y la Presa Vieja. Más al este pasa el Río Torio y más al sur está el Río Sequino. Perteneció a la antigua Jurisdicción del Valle de Torio. Más conocido desde el siglo X. El rey de León Alfonso III fue el promotor de la repoblación de La Ribera. Pueblo con historia. Se tenía mucha devoción a San Félix, Mártir de Gerona, siendo sustituido por San Pedro Advincula en 1980. En 1747 se fundo una Preceptoria o Seminario Menor y aquí se inicio la Preceptoria Escolar. Hay una casa Solariega con los escudos de los Robles, Álvarez. A destacar que natural de aquí era el famoso baloncestista Emiliano Rodríguez y se conserva el taller del Maestro García Zurdo. Tiene unos 230 habitantes que, antaño,vivían de la agricultura y ganadería, con la ayuda de artesanos y comerciantes que completaban la economía

local. Fiestas el día 1 de agosto en honor de San Pedro Advincula. Iglesia de San Félix de Torio, construida en el siglo X por el Obispo Sisnando II, destruida por Almanzor en 997, reconstruida en el siglo XII por el Obispo Gelmirez, sufriendo varias transformaciones a lo largo de los tiempos con elementos barrocos, neorromanicos pero conservando su estructura original románica. Al noroeste está Riosequino de Torío, Villaverde de Arriba, al suroeste Villasinta de Torío, al norte Palazuelo de Torío, Garrafe, al sur Villanueva del Árbol, al sureste Santovenia, al sur Villaverde de Abajo,etc. Varias rutas a seguir como la que conduce al puerto del Portillo, a la Candamia, hasta la iglesia de San Cosme y San Damián, a León, al Centro Ocupacional Ordoño II ASPACE, etc.

Mari Carmen Bernabé Vuelta

Casa de adobe típica

Otra casa medio castellana

Plaza del Caño

El Caño y Lavadero

Parque infantil

Casa solariega blasonada

Blasón

La Casona

Iglesia de San Pedro ad Vincula

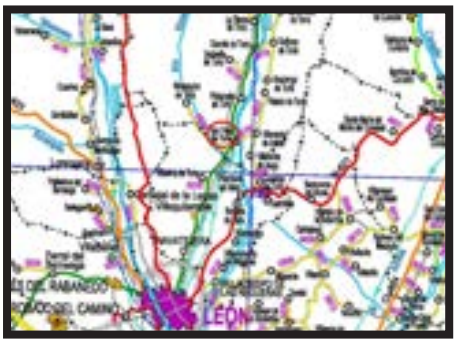

Angel Manuel García Álvarez

San Feliz de Torío es un pueblo del ayuntamiento de Garrafe de Torío, a 5 km. de este. Forma parte de la comarca de Tierra de León. El casco urbano está situado a ambos lados de la carretera LE-311, entre los cascos de los pueblos de Palazuelo de Torío al norte y al sur Villasinta de Torío. Al norte del Río Riosequino afluente del Río Torío, que pasa al este del casco. El Río Torío es un afluente del Río Bernesga. La Presa de San Isidro hace el límite este del casco. Al este de la vía del ferrocarril. Al sur del Arroyo del Valle del Cepo afluente del Río Torío. En el comienzo de la carretera LE-4519 que lo une al casco del pueblo de Villaverde de Arriba. En el límite sur del casco empieza la carretera LE-4520 que lo une al casco del pueblo de Riosequino de Torío. El casco tiene una altitud de 870 metros. En el año 2000 tenía una población de 202 habitantes, aumentando a 249 habitantes en el año 2023. Perteneció a la antigua Jurisdicción del Valle de Torío. Su origen se remonta al siglo IX con la repoblación realizada por el monasterio de San Julián de Ruiforco y al de Santa María de Manzaneda. En el año 1752 era señorío del Conde de Luna. Cada vecino tenía que pagarle 32 maravedíes y medio carro de leña cada año, a 5 reales por su valor, y el común le contribuía con una fanega de trigo y otra de centeno cada año, por permitírseles la pastura con sus ganados en el sitio que llaman, los Pradillo, propios de dicha casa. En el siglo XIX fue ayuntamiento. Tiene dos casas solariegas una de la familia Robles y Álvarez, con su escudo correspondiente del siglo XVIII. Propiedad artista García Zurdo, donde

desarrollo su obra. Y la otra de la familia Villarroel con su escudo en la fachada y un reloj de sol y con una inscripción. Tuvo una preceptoría de latín fundada en el año 1747. Se denominaba Obra Pía y comprendía dos secciones: enseñanza de Gramática y Humanidades y de Primeras Letras. En la sección de Gramática y Humanidades, se preparaban durante cuatro cursos, para ingresar en el Seminario Mayor de León. Acudían jóvenes de la ribera Río Torío. Era una pequeña universidad popular en la que se formaron cientos de jóvenes. Duro hasta el año 1947, bajo las donaciones de la familia Cuervo Arango. El edificio conocido por la Casona hoy alberga el centro médico, un telecentro y centro cultural. Tiene la estación del ferrocarril de la linea de FEVE León Bilbao conocido por el Hullero, que en un principio transportaba el carbón de las minas de León a los altos hornos de Bilbao. En la actualidad se mantiene un servicio de cercanías en esta línea lo que le permite disponer de hasta veintitrés conexiones diarias con la capital, así como conexiones con otras poblaciones importantes de la montaña leonesa, como Matallana de Torío, Cistierna, La Vecilla. Además dispone de servicio de trenes regionales que la conectan con Bilbao y Guardo. Esta el Centro Ocupacional ASPACE. (Asociación Paralíticos Cerebrales). Su iglesia está dedicada a San Pedro ad Vincula. En la espadaña tiene un reloj. Situada en el límite este del casco. El cementerio viejo está en la orilla izquierda de la carretera en dirección al pueblo de Villasinta de Torío, en el límite sur del casco y el cementerio nuevo fuera del casco al sur. Su fiesta San Pedrín el 1 de agosto. De este pueblo era Emiliano Rodríguez, jugador de baloncesto del Real Madrid en los años 60. Tiene una fuente con un abrevadero restaurada en la Plaza Central. Tiene una casa rural, bar, restaurante, comercio, colegio de enseñanza infantil y primaria, consultorio médico, centro cultural, parque infantil y pistas deportivas al aire libre. Terrenos llanos, de regadío por las aguas del Río Torío, con concentración parcelaria haciendo de la agricultura la base de su economía. Tiene varias plantaciones de chopos maderables en las orillas del Río Torío. Sus terrenos limitan con el municipio de Villaquilambre. Tiene construcciones de casas a las orillas de la carretera, uniendo el casco al casco del pueblo de Villasinta de Torío.

Santibañez del Toral

¿-Su nombre compuesto empezado con el prefijo de santo y termina con el nombre de un dibujante español famoso. -Su apellido de 5 letras, empieza por T y termina con L.?

Mari Carmen Bernabé Vuelta

El pueblo

Un viejo palomar y ganado ovino

Campo de fútbol

Iglesia de San Juan Evangelista

La portada

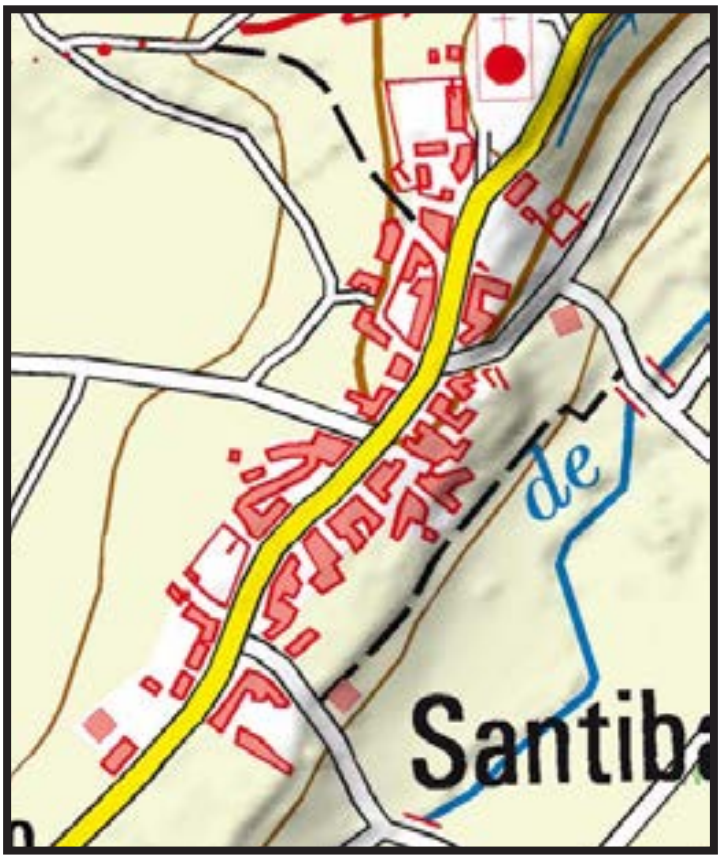

Gijón Costa
Santibañez del Toral.
Tino Rodríguez
Santibañez de Toral, pertenece al ayuntamiento de Bembibre en la Comarca del Bierzo.
Angel Manuel García Álvarez
Santibáñez del Toral es un pueblo del ayuntamiento de Bembibre, a 2,5 km. de este. Forma parte de la comarca de Boeza. El casco urbano está situado a ambos lados de la carretera LE-5312, entre los cascos de los pueblos de El Valle al norte y al sur Bembibre. Al oeste del Arroyo de Pradoluengo, afluente del Río Boeza. Al sur del Arroyo de la Vega, afluente del Río Noceda. El casco tiene una altitud media de 850 metros. En el año 2000 tenía 82 habitantes, disminuyendo a 44 habitantes en el año 2023. Su nombre es un hagiotopónimo derivado de la contracción de "Sancti Johannis" o San Juan y del término "Toral", que alude a una llanura de amplios pastizales, que describe fielmente su emplazamiento. Su origen romano. Tiene varias ruinas de antiguas minas de oro romanas a cielo abierto. Se encontró una estela romana del dios Cossue Udunnaeco. La iglesia está dedicada a San Juan Evangelista. Con varias reformas en los años 1678 y 1750. Su retablo mayor es del siglo XVI. De estilo rococó con 4 tableros pintados. Tiene dos capillas laterales, la de Nuestra Señora del Rosario y la del Santo Cristo. Tiene tallas importantes destacando la de San José y San Roque del año 1560. Su cruz procesional y la custodia, ambas de plata del año 1589. La portada meridional del siglo XVI. Situada en el límite norte del casco. Esta declarada Bien de Interés Cultural. Conserva un archivo con documentos que se remontan a la primera mitad del siglo XVI. Con el cementerio al lado de la iglesia. Tiene un pendón del siglo XVII. Tiene 5 bandas horizontales con los colores rojo y verde. En el museo del Alto Bierzo situado en Bembibre tiene el escudo procedente de la casa solariega del licenciado Diego Arias Álvarez, que fue arcipreste de Boeza en el siglo XVII. Sus fiestas el Corpus Christi y San Juan Evangelista, el 27 de diciembre. A lo largo del año celebra varios actos culturales como el Festival del Botillo, celebrado en el mes de marzo, donde se degusta este plato típico de la zona, la Carrera Tierra Seca del mes de mayo, que tiene la salida en el casco del pueblo y dividida en tres modalidades, andarines, con un recorrido de 14 kilómetros, corredores, con 21 kilómetros, y BTT, con 40 km. y las jornadas micológicas en el mes de noviembre. En el paraje de Quintanilla hay un área de descanso para los senderistas. Su gentilicio santibañés/a. Tiene dos fuentes restauradas en el casco. Al sur del casco a la derecha de la carretera en dirección a Bembibre están las ruinas de la Ermita del Santo Cristo. Por sus terrenos pasan varias rutas de senderismo que solo se pueden hacer a pie o bicicleta, estando prohibidos para otros vehículos a motor, todas ellas con señales en su recorrido. Tiene una granja escuela dirigida por el Proyecto Hombre. Su economía se basa en la ganadería y agricultura. Se cultivan viñas y varias plantaciones de chopos maderables. Tiene una casa rural y pistas deportivas al aire libre. Sus terrenos limitan con los municipios de Folgoso de la Ribera y Torre del Bierzo.

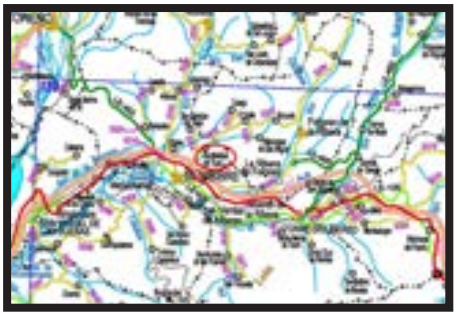

Ramón Carracedo

Santibañez del Toral es una localidad leonesa que pertenece al ayuntamiento de Bembibre, comarca natural del Boeza, aunque depende Administrativamente del Consejo Comarcal del Bierzo. Al sur pasan las carreteras A-6 y N-6. Por el este discurre el Arroyo de Pradoluengo. También pasa la LE-5312 y se accede por CV-157-12. Es un pequeño pueblo alargado que en 1917 tenía 52 habitantes y vivían de la agricultura y ganadería, aunque, varios vecinos, trabajaban en las minas cercanas. Producían cereales, leguminosas, patatas, forrajes y últimamente, creo que los productos típicos del Bierzo y alguna viña. Iglesia dedicada a San Juan Evangelista, del siglo XVI, compartida como parroquia con San Esteban de Toral. Espadaña de piedra con dos campanas y con imágenes importantes en su interior como la de la Virgen de la Edrada, la de la Virgen del Monasterio de San Miguel de las Dueñas y la de la Virgen de la Ermita de Las Chanas. También una imagen de Santiago (El Salvador) El Acebo, etc. Importante el Pendón Antiguo de antes 1660, el año que se compró otro nuevo. Son colorados de Damasco con la Imagen de San Juan Evangelista, también tienen una Cruz Procesional de la época. Fiestas en honor de la Virgen de la Peña Sacra, en mayo, las fiesta del Botillo el domingo siguiente al 14 de septiembre y la del Corpus Christi del 29 de junio al 1 de julio. Al oeste está Viñales, al noroeste San Esteban de Toral, al suroeste Bembibre, al noreste EL Valle, Rozuelo, etc. Varias rutas a seguir como la que conduce al Mirador Cruz de los Hospicianos, al Parque de Aventura La Devesa, al Mirador de Tedejo, a San Miguel de las Dueñas, al Santuario Virgen de la Peña, etc.

Urbanización Patricia

¿-Del ayuntamiento de Ponferrada. -Su nombre construcción moderna de chalets en singular y de apellido el femenino de Patricio.?

Jesús Fernández San Juan

Urbanización Patricia.

Elena Barrio Muñoz

Urbanización Patricia. Bueno pueblo, pueblo no es un barrio de Ponferrada está pegado dirección Molinaseca, en su momento fue sitio de ricos.

Angel Manuel García Álvarez

La Urbanización Patricia pertenece al ayuntamiento de Ponferrada, a 5 Km. de este y está en el pueblo de Campo a 1,8 km. de este. Forma parte de la comarca del Bierzo. El casco urbano está situado a ambos lados de la carretera LE-142, aunque la mayoría de las casas están al norte de esta carretera. Entre los cascos de los pueblos de Molinaseca al este y al oeste el casco de Ponferrada. Al norte del Arroyo de Valdegracia, afluente del Río Boeza que pasa al este de la urbanización. El Río Boeza es un afluente del Río Sil. Al sur del Embalse de Montearenas. Tiene una altitud media de 550 metros. En el año 2002 tenía una población de 315 habitantes, aumentando a 539 habitantes en el año 2011 y disminuyendo a 444 habitantes en el año 2023. Tiene una superficie aproximada de 41 hectáreas. Está en una ladera y sus calles siguen las curvas de nivel para salvar la pendiente de la montaña. No tiene ningún tipo de servicios del ayuntamiento lo que llevo a sus vecinos a pedir en varias ocasiones la inclusión en el ayuntamiento de Molinaseca que está muy próximo. Se comenzó su construcción en la década de los años 90 del siglo XX. Sus casas son chalés unifamiliares

principalmente. Sus vecinos trabajan en Ponferrada o por los alrededores. Por la carretera LE-142 pasa el Camino de Santiago. En el suroeste hay un club deportivo de atletismo. Cercano al casco y al suroeste está el Castillo de San Blas y más al oeste esta la Residencia de Mayores Nuestra Señora de la Encina. Fuera del casco, al este hay una planta depuradora de residuos líquidos y en el paraje de Cerro de Peña Redonda está el Mirador del Túnel de Senda de Exploradores desde el que se divisa el Río Boeza y el Embalse de Montearenas. Está rodeado por bosques de robles y viñas. Hay varias rutas de senderismo señaladas en su recorrido. Su nombre se repite en las provincias de Alicante y Bilbao. Sus terrenos limitan con el municipio de Molinaseca.

Santovenia de la Valdoncina

¿-Su nombre compuesto de 10 letras, empieza con la S y termina con la a, que se repite 2 veces igual que la n. -Su apellido una comarca que empieza por V y las letras a y n se repiten 2 veces cada una.?
Mari Carmen Bernabé Vuelta

El pueblo

Casa Consistorial

Iglesia de San Juan Evangelista

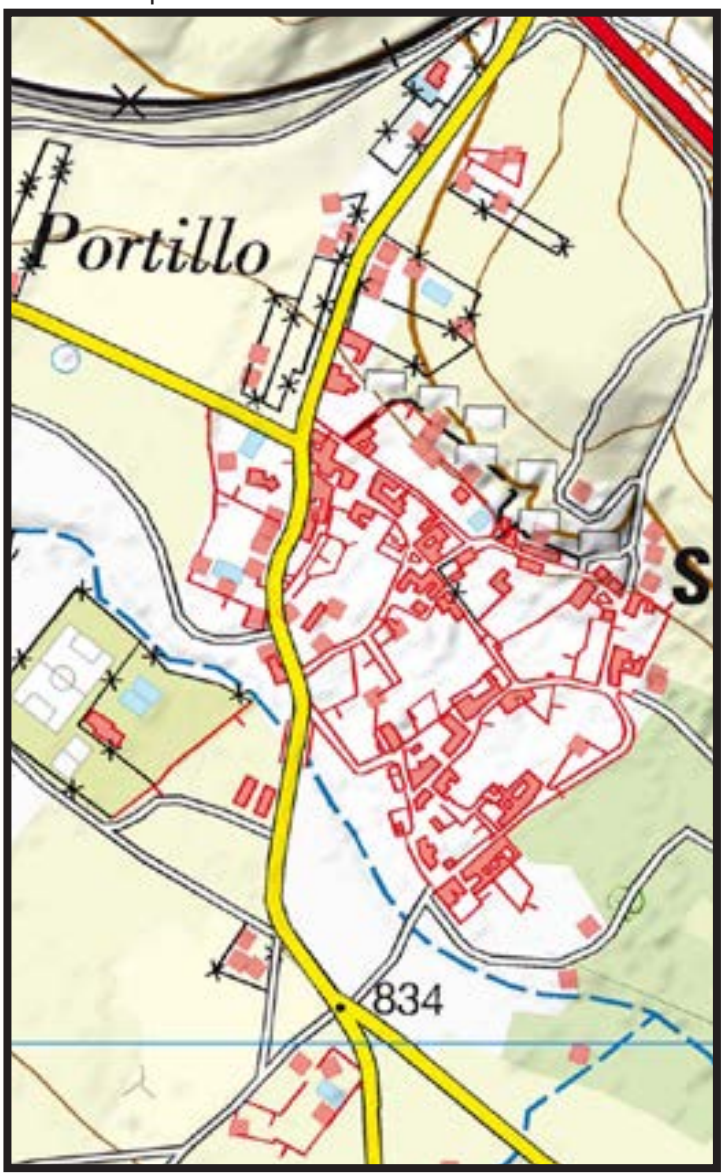

Lidia de la Villa
Santovenia de la Valdoncina.
Carmen Pérez Álvarez
Santovenia de la Valdoncina es un ayuntamiento de la comarca de la Valdoncina (León Sur-Oeste), a 9 Km de León. Cuenta con 5 pueblos, con una población de 2080 habitantes, su cercanía a León importante. Este municipio está atravesado por la Autovía Ruta de la Plata y por otras carreteras que conectan con otros pueblos. En su geografía destaca el cerro de las Naves al Norte y varios arroyos tributarios al Río Bernesga como el Arroyo de Oncina, el del Valle, el de Fontanillas...Para verano su gran atractivo son las piscinas, el polideportivo, los restaurantes, las actuaciones culturales (teatro, magia, música...) Santovenia es un topónimo que proviene de Santa Eugenia, que era la Santa patrona de la localidad, su iglesia estaba dedicada a dicha Santa.
Angel Manuel García Álvarez
Santovenia de la Valdoncina es un municipio de la comarca de la Valdoncina. El casco urbano está situado a ambos lados de la carretera LE-5523, aunque la gran parte de sus casas están al sur y este de la carretera, entre los cascos de los pueblos de Villacedré y Antimio de Arriba. En el empieza la carretera LE-5621 que lo une al casco del pueblo de Quintana de Raneros. Al oeste de la Autovía Ruta de la Plata A-66. Al este del Arroyo de la Oncina, afluente del Río Esla. Al sur de la línea del ferrocarril. Al norte de la unión de la carretera LE-5524 con la carretera LE-5523. El casco tiene una altitud de 837 metros. En el año 2011 tenía una población de 172 habitantes. Su nombre deriva de Santa Eugenia. Su primer nombre fue Santa Eulalia. El origen lo encontramos en el año 905 en el Monasterio dedicado a Santa Eulalia, cuyo primitivo asentamiento fue el cementerio, cuyos bienes se repartieron entre Ribaseca y Santovenia y de los cuales podemos encontrar imágenes en el Museo Diocesano de León. Perteneció a la antigua Hermandad de Valdoncina. Desde el año 1916 al nombre se

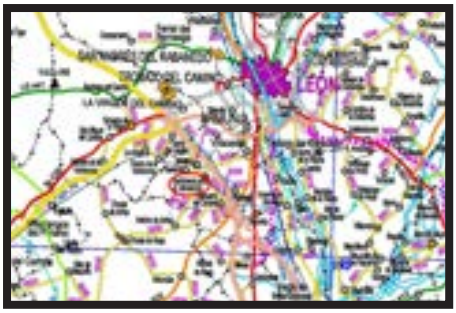

la añadió el apellido de la Valdoncina. Su iglesia está dedicada a San Juan Evangelista. Tiene una talla de Nuestra Señora de Santovenia del siglo XIII, de unos 76 cm. de alto. Tiene adosada al campanario unas escaleras de caracol cubiertas en una torre redonda y con acceso desde el interior de la iglesia. Construida en el siglo XIX, de planta rectangular y su nave vierte a dos aguas, los techos en el interior aparecen rasos y se construye con tapial. Y en siguientes reformas se utiliza el ladrillo. Situada en la parte este del casco. El cementerio fuera del casco al este. Tiene la leyenda que en sus inicios, el pueblo junto a su cementerio se encontraba en el paraje del Lutero, con el fin de evitar posibles epidemias, un lugar donde manaban fuentes naturales para beber los animales y otra para las personas, este asentamiento terminó desapareciendo como consecuencia de un incendio y reconstruido donde hoy lo conocemos. En El Lutero u Otero, fueron hallados junto a una rueda, restos de huesos y las campanas. Sus terrenos ondulados y de secano con la agricultura como base de su economía. Se cultivan viñas, tiene varias plantaciones de chopos maderables y varios pinares. Celebra las fiestas de Los Santos Mártires (San Fabián y San Sebastián) el 20 de enero, con un cocido con abundante vino para los asistentes. La Ascensión, celebrada con baile y juegos para niños y mayores. Los carnavales invitando la Junta Vecinal a los vecinos y a los visitantes a degustar el chicharro de tino acompañado de vino, pan y cebolla. Tiene bar, restaurante, comercios, pabellón multiusos, colegio de enseñanza infantil y primaria, consultorio médico, pistas deportivas al aire libre y piscinas municipales. En el límite norte del casco, en un pequeño cerro se sitúan las bodegas subterráneas, donde antiguamente se elaboraba y conservaba el vino, hoy zona de ocio de sus propietarios. Como ayuntamiento está compuesto por 5 pueblos, Quintana de Raneros, Ribaseca, Santovenia de la Valdoncina, Villacedré y Villanueva del Carnero. Con una superficie total de 30,27 km², con una población en el año 2024 entre todos los pueblos de 2064 habitantes dando así una densidad de 68,35 habitante/km². Abunda la caza menor, sobre todo la perdiz (rubia o parda), la codorniz, el conejo de monte, la liebre y últimamente la proliferación del zorro, creciendo con ello el malestar entre los cazadores. Limita con los municipios de Chozas de Abajo, León, Onzanilla y Valverde de la Virgen. En el pueblo de Villacedré tiene el Polígono Industrial de El Jano, con una superficie de 235000 m².

Villacalbiel

¿-Solo con nombre compuesto empezando por la población intermedia entre pueblo y ciudad. - La letra L se repite 4 veces y la a y la i cada una dos veces y tiene un total de 12 letras.?

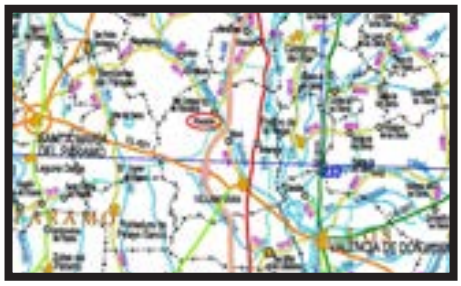

Tino Rodríguez

Villacalbiel pertenece al ayuntamiento de Villamañan.

Ramón Carracedo

Villacalbiel es una localidad leonesa que pertenece al ayuntamiento de Villamañan, comarca Esla Campos. Por el lugar pasan las carreteras A-6 y LE-6514. Más al este, junto a la localidad de Benamariel, pasa el Río Esla. Tiene unos 120 habitantes que viven, generalmente, de la agricultura y ganadería. Cultivan cereales, legumbres, forrajes, patatas, viñas, con una cooperati-

va vinicola, etc. También tienen, piscinas, frontón, parque con choperas y comparten actividades con el pueblo cercano de San Esteban de Villacalbiel y una Asociación Juvenil denominada El Valle. Iglesia de San Esteban del siglo XVII, con importante torre de 1687, un Cristo del siglo XIX, retablo barroco, reja. Antaño tenían una talla de una Virgen Románica, denominada Virgen del Vago Viejo y que pertenecía al Municipio. Fiestas el 3 de mayo celebran La Fiesta de La Santa Cruz, los días 20 y 21 de enero en honor de los Mártires San Fabián y San Sebastián y la fiesta del Verano del Vino en los últimos días de agosto. Al noroeste está Vllabane, al sur Villace, más al sur Villamañan, al este Benamariel, al norte Villalobar, Benazolve, al noroeste Villagallegos, al sureste Fresno de la Vega, etc. Varias rutas a seguir como la que conduce al este a la zona de Los Oteros, a Villamañan, a Valencia de Don Juan, al Valle del Esla, etc.

Mari Carmen Bernabé Vuelta

Calle principal

Una casona

Chopera

Bar del pueblo

Típica construcción antigua

Viivienda antigua con su patio exterior

Viñas

Iglesia de San Esteban

Ermita

Bodegas Vinalia

Angel Manuel García Álvarez

Villacalbiel es un pueblo del ayuntamiento de Villamañan, a 5 km. de este. Forma parte de la comarca de Coyanza. El casco urbano está situado a ambos lados de la carretera LE-6514, entre los cascos de los pueblos de San Esteban de Villacalbiel, al norte y al sur Villacé. Al oeste de la Autovía de la Ruta de la Plata A-66. En la parte norte del casco comienza la carretera LE-6513 que lo une al casco del pueblo de Villalobar. Al suroeste del Arroyo del Reguero del Valle, afluente del Arroyo del Molinín. Al norte del Canal del Trasvase del Páramo Bajo. El casco tiene una altitud media de 790 metros. En el año 2000 tenía una población de 67 habitantes, disminuyendo a 48 habitantes en el año 2023. Perteneció al ayuntamiento de Villacé. Con el pueblo de San Esteban de Villacalbiel forma una pedanía. Prácticamente están unidos los dos cascos por casas aisladas situadas en la orilla de la carretera. Sus

terrenos tienen la clasificación de Zona Especial de Protección de la Aves del Páramo Leones. Su iglesia está dedicada a los Santos Fabián y Sebastián. Situada en el límite norte del casco, en el límite de los dos cascos el de San Esteban de Villacalbiel y el casco de Villacalbiel. En la orilla derecha de la carretera en dirección al pueblo de San Esteban de Villacalbiel. Con el cementerio al lado. Tanto el cementerio como la iglesia la comparten los dos pueblos. En el centro del casco hay una ermita. Sus fiestas del 20 al 22 de Enero San Fabián y San Sebastián Los Mártires, el 03 de Mayo, la fiestas de Santa Cruz y en agosto, tercer fin de semana Fiesta del Vino, también llamada Fiesta del Verano. Tiene la Asociación Juvenil del Valle de Villacalbiel-San Esteban formada por jóvenes y que a lo largo del año hace varios eventos culturales en los dos pueblos. Terrenos llanos, donde la agricultura es la base de su economía. Se cultivan viñas y tiene varias plantaciones de chopos maderables. Tiene las Bodegas Vinalia, con las marcas de Vivaz, Valle de Sueños, Cuesta Cañamares, Vago Viejo y Mae, con las variedades de vino tinto crianza, roble, joven, rosado y blanco todas ellas con la denominación de origen Tierra de León. También tiene la Cooperativa Vinicola Unión del Valle. En el límite noroeste del casco en un pequeño cerro hay bodegas subterráneas, donde antiguamente elaboraban y conservaban el vino hoy zona de ocio de sus propietarios. Las construcciones antiguas eran de tipo tapial hoy sustituida por el ladrillo. Tiene comercios y bares. La piscina municipal, frontón, polideportivo y pistas deportivas al aires libres las comparte con el pueblo de San Estaban de Villacalbiel, situadas en el límite de los dos pueblos. Tiene varios palomares restaurados. Por el oeste pasa un gaseoducto. Sus terrenos limitan con los municipios de Bercianos del Páramo, Valdevimbre y Ardón.

Urbanización Montesol

¿-Del ayuntamiento de Vegas del Condado. -Su nombre una población moderna y su apellido compuesto de 8 letras que empieza con M y termina con la L y solo se repite la o, 2 veces.?

Raquel O Luis

Urbanización Montesol.

Carmen Pérez Álvarez

Urbanización Montesol (Vegas del Condado) está a 20 Km. de León. Su origen data de los años 70. Tiene más de 200 parcelas, más del 80% edificadas. Tiene todos los abastecimientos, las vías pavimentadas, arbolado, piscinas, área depor-

tiva y parque infantil. Cuenta un residente en la urbanización que está gestionada por ellos. Que en 1999 se aprueban Normas Municipales y se califica ese terreno como "suelo rústico de asentamiento irregular". Ante lo cual, en el 2010, se efectuó una consulta para legalizar el lugar y aplicar nuevas normas. En el 2014 se aprobó la Comisión de Medio Ambiente y Urbanismo de León. Esta en fase de tramitación. Puede ser que en 2025 esté todo solucionado.

Angel Manuel García Álvarez

La Urbanización Montesol es una urbanización que pertenece al ayuntamiento de Vegas del Condado, a unos 8,3 km. de este. Pertenece al pueblo de Santa María del Condado a 1 km de este. Sus terrenos forman parte de la comarca del Condado. El casco urbano está situado al sur de la carretera N-621, haciendo esta de límite norte de la urbanización. Al este del Arroyo Valle de Trigalejos, afluente del Arroyo del Pontón que pasa al este de la urbanización. El Arroyo Pontón junto a la unión con el Arroyo Valcárcel forma el Arroyo del Reguerón. Al Sur del Arroyo del Valle de Villaescusa o Arroyo del Rey afluente del Arroyo del Pontón. El casco urbano tiene una altitud media de 940 metros. Construida en los años 70. Tiene más de 200 parcelas. Con una superficie de aproximadamente 69 hectáreas, dividida en dos zonas: Montesol I (este) y Montesol II (oeste). Tiene servicios de abastecimiento de agua, saneamiento, electricidad y telecomunicación, con dos captaciones de agua y depuradora, disponiendo estas dos últimas instalaciones de las debidas autorizaciones de la Confederación Hidrográfica del Duero y otros Organismos. Las edificaciones carecen de licencia. Al carecer de licencia se consideran todas sus construcciones ilegales y no hay censo de habitantes. Los habitantes se computan en el total del pueblo de Santa María del Condado. Toda ella forma una Comunidad de Propietarios, constituida en el año 1997,

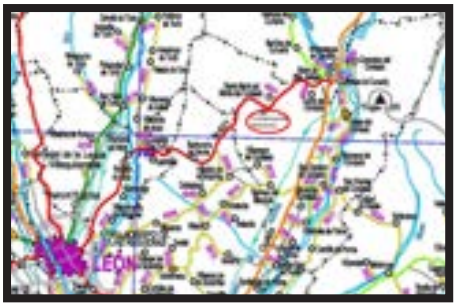

que es propietaria de la red viaria, de las piscinas y sus instalaciones, de las áreas deportivas, del bar, de dos parques infantiles y de algunas parcelas sin edificar, así como de diversos servicios, tales como pozos, depuradora, abastecimiento de agua y saneamiento. En el año 2011 se inaugura un pequeño parque dedicado a Manuel Sánchez Mirantes, con un monolito que recuerda la figura del encargado en más de 20 años de las instalaciones de Montesol. Desde el año 1999 sus vecinos están luchando por una legalización de la urbanización. En el año 2014 se aprueba un Plan Especial Urbanístico para modificar las Normas Subsidiarias Municipales del ayuntamiento, que con el paso del tiempo llevara a la legalización de la urbanización. Rodeado de monte bajo entre robles encina y pinos. El nombre se repite en las provincias de Zaragoza, Alicante, Málaga, Palencia, Cáceres y en el país de Puerto Rico. Algunos para diferenciarla de otras poblaciones con el mismo nombre le añaden el apellido Trigalejos, por estar en el paraje de Trigalejos, quedando como Urbanización Montesol Trigalejos. La mayoría de sus vecinos son ocupantes de fines de semana y fiestas.

Cuatrovientos

¿-Del ayuntamiento de Ponferrada. -Solo con nombre compuesto empezando por el primer puesto que no tiene medalla y termina con el aire en movimiento.?

Angel Manuel García Álvarez

Cuatrovientos es un barrio periférico de la ciudad de Ponferrada, a 2,3 km. de la ciudad. Forma parte de la comarca del Bierzo. El casco urbano se sitúa al noroeste del municipio y limita con los pueblos de Fuentesnuevas al noroeste, Columbrianos y Compostilla al noreste y los de La Placa, La Martina y Flores del Sil al sur y el nuevo barrio de la Rosaleda al sureste. A ambos lados de la carretera LE-6713. Delimitado por la Autovía N-VI, por el norte y este, al oeste de la Calle Ronda Norte de Ponferrada, al note de la Avenida Milán. El casco tiene una altitud media de 520 metros. En el año 2000 tenía una población de 3563 habitantes, aumentando a 4051 habitantes en el año 2012 y disminuyendo a 3712 habitantes en el año 2023. Construido por los trabajadores de la Minero Siderúrgica de Ponferrada en los año 30 del siglo pasado. En el año 1963 se incluye como barrio en Ponferrada. Hasta el año 1980 no contaba con una red de distribución de agua potable, zonas verdes y equipamientos deportivos. Tiene la iglesia dedicada a San José Obrero. De nueva construcción. Situada en el centro del casco. El cementerio utiliza el de Ponferrada. Celebra las fiestas de San José Obrero, siendo el día central el 1 de mayo, la Fiestas del Vecino, con el fin promover la convivencia vecinal y el comercio en el barrio, el último fin de semana de agosto y el Magosto a principios del

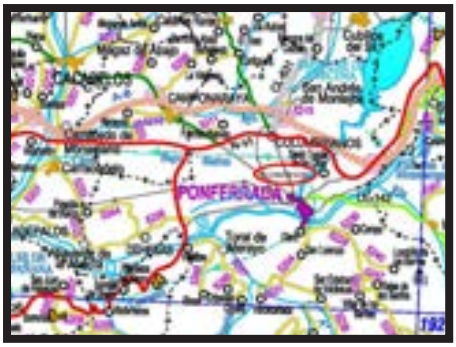

mes de noviembre, donde por la noche se comen castañas asadas todos los asistentes. Tiene la Asociación de Vecinos Matagal de Cuatrovientos que es la encargada de organizar las distintas citas festivas del barrio y eventos culturales. Cuenta con un centro de salud (Ponferrada IV), un colegio público y otro colegio privado-concertado, centro cívico, parque e instalaciones deportivas, bares, comercios, restaurantes y hoteles. Por la parte norte pasa el Canal de Bajo del Bierzo. Entre el Barrio de la Placa y el Barrio de Cuatrovientos está la Estación del Ferrocarril con la terminal de mercancías. En la esquina sureste de su límite está el Parque Industrial del Bierzo que lo separa de Ponferrada. Sus terrenos limitan con el municipio de Camponaraya. Entre la Ronda Norte y Cuatrovientos está el Parque del Oeste, un extenso parque donde se ubican construcciones singulares como el Hotel Ciudad de Ponferrada, Conservatorio de Música Cristóbal Halffter y el Planeta Sound.

Mari Calvón

Cuatrovientos

Carmen Pérez Álvarez

Cuatrovientos con 3500 habitantes es un barrio, a 2.5 Km, de Ponferrada. Al principio no era mas que una hilera de casas bordeando la primera Nacional VI que se construyó por los años 50. Los terrenos adyacentes eran zarzales o vegetación "libre" con alguna finca de manzanos. Poco a poco fueron comprados por emigrantes procedentes de Galicia y de otros pueblos del Bierzo y empezaron a construir sus casas ellos mismos. En sus huertas producen vino, frutas, hortalizas: manzana reineta, pimiento de El Bierzo, pera conferencia, castañas. Actualmente está en construcción el Cylog, centro de logística, cerca de Cuatrovientos. Actuará como "puerto seco" que contará con acceso ferroviario y por carretera. Hay acuerdos para transportar mercancías de los puerto de La Coruña y Vigo.

Teresa Castaño de Caso

Cuatrovientos. Es un barrio muy popular del municipio de Ponferrada. Su patrón San José Obrero, sus fiestas son el 1 de Mayo.

León

¿-Capital del reino. -Capital de la provincia.?

Gijón Costa

León.

Carmen Pérez Álvarez

León situada junto al Río Bernesga en la comarca Tierra de León, con 123.000 habitantes, nace como campamento militar romano, Legio VII Gémina, en el año 74. Formó parte del Reino de Asturias hasta que en el 910 se convierte en cabeza del Reino de León. Albergó las Primeras Cortes de la Historia de Europa (año 1188) con el Rey Alfonso IX, por eso en 2011 fue proclamada por la UNESCO y por la Junta de Castilla y León como cuna del parlamentarismo. Desde la Baja Edad Media la ciudad de León pierde importancia debido a su integración en el Reino de Castilla (1300). Durante la Edad Moderna y en el año

1833 adquiere el rango de capital provincial. La llegada del siglo XX trajo el Plan Ensanche que activó el desarrollo urbanístico, con el auge de la minería del carbón y la llegada del ferrocarril. Su patrimonio histórico y monumental es muy importante en todos los niveles. En el año 1979 se funda la Universidad de León como escisión de la Universidad de Oviedo.

Mari Carmen Bernabé Vuelta

La ciudad de León

Auditorio Ciudad de León

Hostal San Marcos

Casa Botines

Basílica de San Isidoro

Panteón de Reyes en San Isidoro

Antigua casa Consistorial

Museo de Arte Contemporáneo

Plaza de Santo Domingo

Puente de los Leones sobre el Río Bernesga

Aeropuerto de León

Hospital Universitario de León

Hospital San Juan de Dios

Plaza del Grano

Catedral

Vidrieras

Guzman el Bueno

Angel Manuel García Álvarez

León es un municipio y ciudad española en el noroeste de la península ibérica, capital de la provincia homónima, en la comunidad autónoma de Castilla y León. El municipio de León contaba en enero de 2024 con 122.243 habitantes repartidos en una superficie de 39,03 km², y una densidad de 3.210,79 habitantes por km². La ciudad de León está ubicada en una terraza fluvial en la confluencia de los Ríos Bernesga y Torío, a una altitud de 840 metros. El municipio de León está compuesto por los pueblos Armunia, León, Oteruelo de la Valdoncina y Trobajo del Cerecedo. Su término municipal limita al norte con los municipios de Sariegos y con Villaquilambre, al este con Valdefresno, al sur con Santovenia de la Valdoncina, Onzonilla y Villaturiel, y al oeste con San Andrés del Rabanedo y Valverde de la Virgen. León ciudad está dividida en 22 barrios, Casco Antiguo, Barrio Húmedo, Santa Marina, Barrio del Mercado, Barrio de la Inmaculada, Ventas, Cantamilanos, Barrio San Esteban, La Lastra, La Chantría, Fernández Ladreda, Centro, San Claudio, San Mamés, El Crucero, Polígono 58, Eras de Renueva, El Ejido, Polígono X, Santa Ana, La Palomera y La Asunción. Nacida como campamento militar romano de la Legio VI Victrix hacia el 29 a. C., su carácter de ciudad campamental se consolidó con el asentamiento definitivo de la Legio VII Gemina a partir del año 74. Tras su parcial despoblación con motivo de la conquista musulmana de la península, León recibió un nuevo impulso como parte del Reino de Asturias. En 910 comenzó una de sus etapas históricas más destacadas al convertirse en cabeza del Reino de León, participando activamente en la Reconquista contra los musulmanes, llegando a ser uno de los reinos fundamentales en la configuración del Reino de España. En el año 856 Ordoño I repuebla la ciudad y reconstruye sus murallas, reactivando el comercio y la artesanía en la ciudad. Sin embargo el verdadero impulso lo dio Ordoño II al convertir a León en capital de su reino, haciendo que esta se convirtiera en uno de los principales centros urbanos de la España cristiana. La ciudad albergó las primeras Cortes de la historia de Europa en 1188, bajo el reinado de Alfonso IX, gracias a lo cual en 2011 fue proclamada por la UNESCO y por la Junta de Castilla y León como Cuna del Parlamentarismo. Desde la Baja Edad Media la ciudad dejó de tener la importancia de antaño, en parte debido a la pérdida de su independencia tras la integración del Reino Leonés en la Corona Castellana, definitiva desde 1301. En 1833 la ciudad adquirió el rango de capital de su provincia, la cual formaría parte, junto a Zamora y Salamanca, de la Región o Reino de León. Entre sus monumentos más representativos se encuentran la Catedral de Santa María de Regla, el mejor ejemplo del gótico clásico de estilo francés en España, del siglo XIII. Conocida con el sobrenombre de Pulchra Leonina, que significa Bella Leonesa, se encuentra en pleno Camino de Santiago. La Basílica de San Isidoro, una de las iglesias románicas más importantes de España, tumba de los reyes de León medievales y considerada como la Capilla Sixtina del arte románico. Del siglo XI. En su origen fue un monasterio dedicado a San Pelayo. El Monasterio de San Marcos, primer ejemplo de la arquitectura plateresca y renacentista española. Del siglo XII, destinado a un templo-hospital para refugio de los peregrinos que realizaban el Camino de Santiago. Fue la residencia principal en el reino de León de la Orden de Santiago. El Palacio de los Guzmanes, palacio renacentista del siglo XVI situado en la Plaza de San Marcelo, junto a la Casa Botines. El Palacio del Conde Luna, del siglo XIV, donde estuvo instalado el Tribunal de la Inquisición. La iglesia de Nuestra Señora del Mercado, de estilo románico, del siglo XI. La iglesia de San Salvador de Palat del Rey, del siglo X. Un monasterio con su pequeña iglesia, pegado al Palacio Real de Ramiro II. La Casa de las Carnicerías y la Casa Botines, de estilo modernista y realizada por el arquitecto catalán Antoni Gaudí. Construido entre 1891 y 1892, es una de

sus tres obras fuera de Cataluña. Todos ellos declarados Bien de Interés Cultural. Ejemplo destacado de arquitectura moderna y uno de los museos de la ciudad, es el MUSAC, de Mansilla y Tuñón Arquitectos. Construido en el año 2005. Es el Museo de Arte Contemporáneo de Castilla y León. Museo de Presente y convertirse en pieza fundamental en el desarrollo del arte contemporáneo, a nivel internacional. Como ciudad tiene todos los servicios de una gran urbe. La Universidad de León cuenta con varias facultades destacando las de Veterinaria, Ciencias Biológicas y Ambientales, Educación, Derecho, Filosofía y Letras o Ciencias del Trabajo entre las más importantes. Cuenta varios hospitales tanto públicos como privados que dan cobertura a toda la provincia. Muchas cosas se pueden decir de León pero terminemos con lo que dice Guzmán el Bueno "El que no esté a gusto en León, por ahí se va a la estación".

Ya hemos llegado al final de los pueblos de la provincia de León.

Otros 141 pueblos a descubrir.

Gracias a todos por vuestra colaboración.

Con esto se termina el juego

porque ya no quedan mas pueblos que descubrir.

Esta parte ha sido patrocinada por:

Embutidos Entrepeñas y Hostal Babieca.

ENTREPEÑAS
GERAS • LEÓN • ESPAÑA
EMBUTIDOS

hostal
café - bar
Apartamentos
Babieca
Telfs: 987 488 441
658 959 271
24141 PIEDRAFITA